



**ПОСТАНОВЛЕНИЕ АДМИНИСТРАЦИИ ГОРОДА МЕГИОНА
от 11.12.2017 г. № 2506**

**ОБ УТВЕРЖДЕНИИ ПРОЕКТА ПЛАНИРОВКИ И МЕЖЕВАНИЯ ТЕРРИТОРИИ
ПОСЁЛКА ГОРОДСКОГО ТИПА ВЫСОКИЙ**

В соответствии со статьёй 46 Градостроительного кодекса Российской Федерации, решением Думы города Мегиона от 25.03.2011 №137 "О Порядке организации и проведения публичных слушаний в городском округе город Мегион" (с изменениями), постановлениями администрации города от 06.07.2017 №1275 "Об утверждении Порядка подготовки, принятия решений об утверждении документации по планировке территории городского округа город Мегион", от 30.03.2015 №737 "О подготовке проектов планировки и проектов межевания территорий города Мегиона и посёлка городского типа Высокий", от 09.09.2015 №2228 "Об отклонении проектов планировки и проектов межевания территорий города Мегиона и посёлка городского типа Высокий" и заключения управления архитектуры и градостроительства администрации города Мегиона от 04.12.2017 №1847:

проектам планировки и проектам межевания территории посёлка городского типа Высокий, улично-дорожной сети посёлка городского типа Высокий от 26.08.2015 №1, заключения управления архитектуры и градостроительства администрации города Мегиона от 04.12.2017 №1847:

1. Утвердить проект планировки и межевания территории посёлка городского типа Высокий, согласно приложению.

2. Управлению информационной политики администрации города (О.Л.Луткова) опубликовать настоящее постановление в газете "Мегионские новости" и разместить на официальном сайте администрации города в сети "Интернет".

3. Контроль за выполнением постановления возложить на первого заместителя главы города Д.М.Мамонтова

О.А. ДЕЙНЕКА,

глава города Мегиона.

ООО "Институт Территориального Планирования "Град"

ПИЛОТНЫЙ КОМПЛЕКСНЫЙ ПРОЕКТ СИСТЕМЫ УПРАВЛЕНИЯ РАЗВИТИЕМ ТЕРРИТОРИИ
ГОРОДСКОГО ОКРУГА ГОРОДА МЕГИОНА ХАНТЫ-МАНСЬСКОГО
АВТОНОМНОГО ОКРУГА - ЮГРЫ

ПРОЕКТ ПЛАНИРОВКИ И МЕЖЕВАНИЯ ТЕРРИТОРИИ ПГТ. ВЫСОКИЙ

ПОЛОЖЕНИЯ

О РАЗМЕЩЕНИИ ОБЪЕКТОВ КАПИТАЛЬНОГО СТРОИТЕЛЬСТВА ФЕДЕРАЛЬНОГО, РЕГИОНАЛЬНОГО
ИЛИ МЕСТНОГО ЗНАЧЕНИЯ И ХАРАКТЕРИСТИКИ ПЛАНИРУЕМОГО РАЗВИТИЯ ТЕРРИТОРИИ

Омск 2017 г.

1 ПОЛОЖЕНИЯ О РАЗМЕЩЕНИИ ОБЪЕКТОВ КАПИТАЛЬНОГО СТРОИТЕЛЬСТВА ФЕДЕРАЛЬНОГО,
РЕГИОНАЛЬНОГО ИЛИ МЕСТНОГО ЗНАЧЕНИЯ, А ТАКЖЕ О ХАРАКТЕРИСТИКАХ ПЛАНИРУЕМОГО РАЗ-
ВИТИЯ ТЕРРИТОРИИ

1.1 Общие положения

Проект планировки разработан на территории в границах населенного пункта пгт. Высокий, исключая улично-дорожную сеть. Проект разработан с целью выделения элементов планировочной структуры, установления параметров планируемого развития элементов планировочной структуры, зон планируемого размещения объектов федерального

значения, объектов регионального значения и объектов местного значения.

Площадь территории пгт. Высокий - 565 га. Численность населения составит 8,5 тыс. чел. Коэффициент застройки в границах проекта планировки - 0,1.

Плотность населения на территории пгт. Высокий не более 15 чел./га.

2 ПЕРЕЧЕНЬ ПЛАНИРУЕМЫХ К РАЗМЕЩЕНИЮ ОБЪЕКТОВ КАПИТАЛЬНОГО СТРОИТЕЛЬСТВА РЕ-
ГИОНАЛЬНОГО, МЕСТНОГО ЗНАЧЕНИЯ И ИХ ХАРАКТЕРИСТИКИ

Параметры ОКС					
Наименование	Количество, ед. изм	Этажность (мин/макс)	Мощность, ед. изм	Протяженность, ед. изм	Значение ОКС
Социальная инфраструктура					
Образовательные организации					
Дошкольная образовательная организация	1 объект	2	155 мест		ОМЗ
Общеобразовательная школа	1 объект	3	300 учащихся		ОМЗ
Общеобразовательная школа	1 объект	3	600 учащихся		ОМЗ
МБОУ ДОД «Детская школа искусств №2»	1 объект	2	350 мест		ОМЗ
Учреждения культуры и искусства					
Библиотека	1 объект	1	1 объект		ОМЗ
Спортивные сооружения					
Физкультурно-спортивный комплекс с бассейном	2 объекта	2	1250 кв. м общей площади/250 кв. м зеркала воды		ОМЗ
Крытая спортивная площадка	1 объект	1	1100 кв. м общей площади		ОМЗ
Крытый хоккейный корт	1 объект	2	2250 кв. м общей площади		ОМЗ
Лыжная база	1 объект	1	1 объект		ОМЗ
Спортивная площадка	1 объект	-	650 кв. м общей площади		ОМЗ
Спортивная площадка	1 объект	-	850 кв. м общей площади		ОМЗ
Спортивная площадка	2 объекта	-	по 1300 кв. м общей площади		ОМЗ
Медицинские организации					
Фельдшерско-акушерский пункт	2 объекта	1	1 объект		ОРЗ
Транспортная инфраструктура					
Проезды основные	-	-	-	40,5 км	ОМЗ

Стоянки транспортных средств	123	-	3599 машино-мест	-	ОМЗ
СТО	1 объект	-	15 постов	-	ОМЗ
Автозаправочные станции	1 объект	-	3 топливораздаточных колоноки	-	ОМЗ
Инженерная подготовка					
Ливневая канализация	-	-	-	1885 м	ОМЗ
Железобетонный лоток	-	-	-	830 м	ОМЗ
Дамба	-	-	-	260 пм	ОМЗ
Очистное сооружение	1 объект	-	-	-	ОМЗ
Инженерная инфраструктура					
Водоснабжение					
Магистральные сети водоснабжения	-	-	-	3,6 км	ОМЗ
Распределительные сети водоснабжения	-	-	-	13,9 км	ОМЗ
Куст скважин для забора воды	1 объект	-	1000 куб.м/сут	-	ОМЗ
Водопроводные очистные сооружения	1 объект	-	4000 куб.м/сут	-	ОМЗ
Водоотведение (канализация)					
Магистральные сети водоотведения	-	-	-	3,5 км	ОМЗ
Распределительные сети водоотведения	-	-	-	4,4 км	ОМЗ
Канализационная насосная станция "МПС"	1 объект	-	520 куб.м/сут	-	ОМЗ
Канализационная насосная станция 139	1 объект	-	520 куб.м/сут	-	ОМЗ
Канализационная насосная станция 63	1 объект	-	960 куб.м/сут	-	ОМЗ
Канализационная насосная станция 141	1 объект	-	2500 куб.м/сут	-	ОМЗ
Канализационная насосная станция 140	1 объект	-	350 куб.м/сут	-	ОМЗ
Канализационная насосная станция 142	1 объект	-	450 куб.м/сут	-	ОМЗ
Канализационные очистные сооружения "Центральный"	1 объект	-	4000 куб.м/сут	-	ОМЗ
Теплоснабжение					
Магистральные сети теплоснабжения	-	-	-	1,3 км	ОМЗ
Распределительные тепловые сети	-	-	-	2,4 км	ОМЗ
Котельная «Центральная»	1 объект	-	75,7 Гкал/ч	-	ОМЗ
Котельная «УБР»	1 объект	-	4,0 Гкал/ч	-	ОМЗ
Котельная «МПС»	1 объект	-	2,7 Гкал/ч	-	ОМЗ
Проектируемая котельная	1 объект	-	1,9 Гкал/ч	-	ОМЗ
Электроснабжение					
Трансформаторная подстанция	1 объект	1	63 кВА	-	ОМЗ
Трансформаторная подстанция	3 объекта	1	2х250 кВА	-	ОМЗ
Трансформаторная подстанция	8 объектов	1	2х400 кВА	-	ОМЗ
Трансформаторная подстанция	1 объект	1	2х630 кВА	-	ОМЗ
Трансформаторная подстанция	1 объект	1	400 кВА	-	ОМЗ
Трансформаторная подстанция	1 объект	1	160 кВА	-	ОМЗ
Сети электроснабжения 10(6) кВ	-	-	-	3,4 км	ОМЗ
Сети электроснабжения 0,4 кВ	-	-	-	21,1 км	ОМЗ
Газоснабжение					
Сети газоснабжения высокого давления	-	-	-	17,3 км	ОМЗ
Сети газоснабжения среднего давления	-	-	-	40,1 км	ОМЗ
Сети газоснабжения низкого давления	-	-	-	3,0 км	ОМЗ
Пункт редуцирования газа	7 объектов	1	-	-	ОМЗ
Связь и информатизация					
Кабельная канализация связи	-	-	-	12,5 км	ОМЗ
Автоматическая телефонная станция	1 объект	-	3380 номеров	-	ОМЗ
Антенно-мачтовое сооружение	1 объект	-	-	-	ОМЗ

Примечания:

1. Параметры ОКС - параметры объекта капитального строительства.

2. Значение ОКС - ОРЗ - объект регионального значения, ОМЗ - объект местного значения.

3 ХАРАКТЕРИСТИКА ПЛАНИРУЕМОГО РАЗВИТИЯ ТЕРРИТОРИИ

Территория в границах проекта дифференцирована на следующие зоны размещения объектов капитального строительства:

Наименование зоны размещения ОКС	Единица измерения	Площадь зоны размещения ОКС, га
1	2	3
Зона жилого назначения	га	188,3
в том числе:		
малоэтажной жилой застройки	га	65,5
индивидуальной жилой застройки	га	122,8
Зона общественно-делового назначения	га	37,9
в том числе:		
административно-делового назначения	га	1,7
социального и коммунально-бытового обслуживания	га	2,7
торгового назначения и общественного питания	га	6,0
учебно-образовательного назначения	га	9,9
культурно-досугового назначения	га	6,6
спортивного назначения	га	6,5
здравоохранения	га	1,7
социального обеспечения	га	1,8
культового назначения	га	1,0
Зона промышленного и коммунально-складского назначения	га	35,0
в том числе:		
коммунально-складского назначения	га	35,0
Зона инженерной инфраструктуры	га	11,5
Зона транспортной инфраструктуры	га	38,9
в том числе:		
автомобильного транспорта	га	8,7
железнодорожного транспорта	га	30,2
Зона сельскохозяйственного использования	га	7,2
в том числе:		
Зона сельскохозяйственного назначения	га	1,4
Зона ведения дачного хозяйства, садоводства, огородничества	га	5,8

Продолжение сл. стр.



3.1 Зоны размещения объектов жилого назначения

Зона размещения ОКС	Плотность застройки, кв. м общей площади/га	Этажность (мин./макс.)	Объем жилищного строительства тыс. кв. м общей площади/общей площади квартир	Объем проектного жилищного фонда, тыс. кв. м общей площади/общей площади квартир	Параметры ОКС вспомогательного назначения			Необходимое число м/мест для временного хранения автомобилей
					Наименование	Мощность, ед. изм.	Статус	
Малозэтажной жилой застройки	2858	1-4 эт.	102,7/96,1	187,4/170,9	-	-	-	-
Индивидуальной жилой застройки	1171	1-3 эт.	82,3/82,3	123,7/123,7	-	-	-	-

Примечание - Статус: С - сохраняемый объект, П - планируемый к размещению объект; порядка 1 тыс. кв. м общей площади жилых помещений размещено в прочих зонах.

3.2 Зоны размещения объектов общественно-делового назначения

Зона размещения ОКС	Параметры ОКС			Необходимое число м/мест для временного хранения автомобилей
	Наименование	Мощность, ед. изм.	Статус	
Учебно-образовательного назначения	Дошкольная образовательная организация	155 мест	П	-
Учебно-образовательного назначения	Общеобразовательная школа	300 учащихся	П	-
Учебно-образовательного назначения	Общеобразовательная школа	600 учащихся	П	-
Учебно-образовательного назначения	МБОУ ДОД «Детская школа искусств №2»	350 мест	Р	-
Учебно-образовательного назначения	Физкультурно-спортивный комплекс с бассейном	1250 кв. м общей площади/250 кв. м зеркала воды	П	-
Учебно-образовательного назначения	Физкультурно-спортивный комплекс с бассейном	1250 кв. м общей площади/250 кв. м зеркала воды	П	-
Учебно-образовательного назначения	Спортивная площадка	1300 кв. м общей площади	П	-
Здравоохранения	Фельдшерско-акушерский пункт	1 объект	П	-
Здравоохранения	Фельдшерско-акушерский пункт	1 объект	П	-
Социального обеспечения	Баня	1 объект	Р	-
Спортивного назначения	Физкультурно-спортивный комплекс. Крытая спортивная площадка	1000 кв. м общей площади / 1100 кв. м общей площади	П	17
Спортивного назначения	Крытый хоккейный корт	2250 кв. м	П	38
Спортивного назначения	Лыжная база	1 объект	П	-
Спортивного назначения	Спортивная площадка	1300 кв. м общей площади	П	22
Спортивного назначения	Спортивная площадка	650 кв. м общей площади	П	-
Культурно-досугового назначения	Библиотека	1 объект	П	-
Культурно-досугового назначения	Досуговый центр	1 объект	П	-
Культурно-досугового назначения	Досуговый центр	1 объект	П	-
Культурно-досугового назначения	Досуговый центр	1 объект	П	-
Культурно-досугового назначения	Досуговый центр	1 объект	П	-
Торгового назначения и общественного питания	Объект торговли	300 кв. м торговой площади	П	23
Торгового назначения и общественного питания	Объект торговли	100 кв. м торговой площади	П	5
Торгового назначения и общественного питания	Объект торговли	80 кв. м торговой площади	П	4
Торгового назначения и общественного питания	Объект торговли	100 кв. м торговой площади	П	5
Торгового назначения и общественного питания	Объект торговли	150 кв. м торговой площади	П	7
Торгового назначения и общественного питания	Объект торговли	100 кв. м торговой площади	П	5
Торгового назначения и общественного питания	Объект торговли	200 кв. м торговой площади	П	15
Торгового назначения и общественного питания	Объект торговли	100 кв. м торговой площади	П	5
Торгового назначения и общественного питания	Объект торговли	100 кв. м торговой площади	П	5
Торгового назначения и общественного питания	Объект торговли. Пекарня	22 кв. м торговой площади	Р	4
Торгового назначения и общественного питания	Объект общественного питания	100 мест	П	5
Торгового назначения и общественного питания	Объект общественного питания	50 мест	П	3
Торгового назначения и общественного питания	Объект общественного питания	50 мест	П	3
Торгового назначения и общественного питания	Предприятие бытового обслуживания	10 рабочих мест	П	2
Социального и коммунально-бытового обслуживания	Предприятие бытового обслуживания	10 рабочих мест	П	2
Социального и коммунально-бытового обслуживания	Предприятие бытового обслуживания	10 рабочих мест	Р	2
Социального и коммунально-бытового обслуживания	Предприятие бытового обслуживания	10 рабочих мест	Р	-
Социального и коммунально-бытового обслуживания	Баня	50 мест	П	4
Культурного назначения	Храм	1 объект	П	-
Административно-делового назначения	Административное здание	1 объект	П	-
Административно-делового назначения	Административное здание	1 объект	Р	-

Примечание - Статус: Р - реконструируемый объект; П - планируемый к размещению объект.

3.3 Зона размещения объектов промышленного и коммунально-складского назначения

Зона размещения ОКС	Параметры ОКС		
	Наименование	Мощность, ед. изм.	Статус
Коммунально-складского назначения	Производственная территория	1 объект	П
	Центральный склад	1 объект	П
	Склад ГСМ	1 объект	П
	Лесопильный цех	1 объект	П

Примечание - Статус: П - планируемый к размещению объект.

3.4 Характеристика развития системы транспортного обслуживания

3.4.1 Внутриквартальные проезды

Зона размещения ОКС	Категория улиц и дорог	Показатели проездов				
		Число полос движения	Ширина проезжей части, м	Ширина в красных линиях, м (мин./макс)	Общая протяженность, км	Общая площадь покрытия, кв.м
Малозэтажной жилой застройки	Проезды основные	2	6	-	16,3	97 800
Учебно-образовательного назначения	Проезды основные	2	6	-	1,9	11 900
Индивидуальной жилой застройки	Проезды основные	2	6	-	0,4	2400
Социального и коммунально-бытового обслуживания	Проезды основные	2	6	-	1,20	7 000
Торгового назначения и общественного питания	Проезды основные	2	6	-	1,80	10 900
Железнодорожного транспорта	Проезды основные	2	6	-	0,40	2 400
Социального обеспечения	Проезды основные	2	6	-	0,25	1 500
Культурно-досугового назначения	Проезды основные	2	6	-	0,60	3 400
Спортивного назначения	Проезды основные	2	6	-	3,00	18 000
Автомобильного транспорта	Проезды основные	2	6	-	8,6	51 600
Культурного назначения	Проезды основные	2	6	-	0,10	200
Административно-делового назначения	Проезды основные	2	6	-	0,30	1800
Инженерной инфраструктуры	Проезды основные	2	6	-	0,25	1500
Коммунально-складского назначения	Проезды основные	2	6	-	1,0	6 000
Озелененные территории общего пользования	Проезды основные	2	6	-	0,25	1 500
Здравоохранения	Проезды основные	2	6	-	0,25	1 500
Улично-дорожной сети	Проезды основные	2	6	-	3,0	18 000
Ведения дачного хозяйства, садоводства, огородничества	Проезды основные	2	6	-	0,9	5400

Для движения пешеходов в состав улиц включены тротуары с шириной пешеходной части 1,0 м. Дорожные одежды - капитального типа с асфальтобетонным покрытием.

3.4.2 Объекты транспортной инфраструктуры

Зона размещения ОКС	Параметры ОКС			Статус
	Наименование	Мощность, ед. изм.	Статус	
Малозэтажной жилой застройки	Стоянка транспортных средств	2020 машино-мест	П	П
Индивидуальной жилой застройки	Стоянка транспортных средств	10 машино-мест	П	П
Торгового назначения и общественного питания	Стоянка транспортных средств	318 машино-мест	П	П
Учебно-образовательного назначения	Стоянка транспортных средств	10 машино-мест	П	П
Социального и коммунально-бытового обслуживания	Стоянка транспортных средств	208 машино-места	П	П
Автомобильного транспорта	Стоянка транспортных средств	91 машино-место	П	П
	Автозаправочные станции	3 топливо-раздаточные колонки	П	П
	Станция технического обслуживания	15 постов	П	П
	Гаражи индивидуального транспорта	663 машино-места	П	П
Гаражи индивидуального транспорта	90 машино-места	Р	Р	
Коммунально-складского назначения	Стоянка транспортных средств	184 машино-мест	П	П
Культурно-досугового назначения	Стоянка транспортных средств	88 машино-мест	П	П
Спортивного назначения	Стоянка транспортных средств	482 машино-мест	П	П
Административно-делового назначения	Стоянка транспортных средств	36 машино-мест	П	П
Здравоохранения	Стоянка транспортных средств	10 машино-мест	П	П
Железнодорожного транспорта	Стоянка транспортных средств	50 машино-мест	П	П
Инженерной инфраструктуры	Стоянка транспортных средств	22 машино-места	П	П
Социального обеспечения	Стоянка транспортных средств	36 машино-мест	П	П
Озелененные территории общего пользования	Стоянка транспортных средств	50 машино-мест	П	П
Улично-дорожной сети	Стоянка транспортных средств	24 машино-места	П	П

Примечание - Статус: Р - реконструируемый объект; П - планируемый к размещению объект.

3.5 Инженерная подготовка территории

Зона размещения ОКС	Параметры ОКС			
	Наименование	Количество, ед. изм.	Протяженность, ед. изм.	Статус
Озелененные территории общего пользования, малозэтажной жилой застройки, торгового назначения и общественного питания, природный ландшафт, учебно-образовательного назначения, социального обеспечения, спортивного назначения, ведения дачного хозяйства, садоводства, огородничества, индивидуальной жилой застройки и улично-дорожной сети	Ливневая канализация	-	1885 м	П
	Дамба	-	260 м	П
Природный ландшафт	Очистное сооружение	1 объект	-	П
Сельскохозяйственные угодья, природный ландшафт и улично-дорожной сети	Железобетонный лоток	-	830 м	П

Примечание - Статус: П - планируемый к размещению объект.



3.6 Характеристика развития системы инженерно-технического обеспечения
3.6.1 Планируемые к размещению объекты капитального строительства

Зона размещения ОКС	Параметры ОКС				Статус
	Наименование	Количество, ед. изм.	Мощность, ед. изм.		
Инженерной инфраструктуры	Водоснабжение				
	Куст скважин для забора воды	1 объект	1000 куб. м/сут		П
	Водопроводные очистные сооружения	1 объект	4000 куб. м/сут		Р
Малоэтажной жилой застройки	Водоотведение				
	Канализационная станция "МПС"	насосная	1 объект	520 куб. м/сут	Р
Инженерной инфраструктуры	Канализационная станция 142	насосная	1 объект	450 куб. м/сут	Р
	Канализационная станция 139	насосная	1 объект	520 куб. м/сут	Р
	Канализационная станция 141	насосная	1 объект	2500 куб. м/сут	Р
	Канализационная станция 140	насосная	1 объект	350 куб. м/сут	Р
	Канализационные сооружения "Центральный"	очистные	1 объект	4000 куб. м/сут	Р
Коммунально-складского назначения	Канализационная станция 63	насосная	1 объект	960 куб. м/сут	Р
Инженерной инфраструктуры	Теплоснабжение				
	Котельная "УБР"		1 объект	4,0 Гкал/ч	Р
	Котельная "Центральная"		1 объект	75,7 Гкал/ч	Р
	Котельная "ТП МПС"		1 объект	2,7 Гкал/ч	Р
	Проектируемая котельная		1 объект	1,9 Гкал/ч	П
Автомобильного транспорта	Электроснабжение				
	Трансформаторная подстанция		1 объект	2х250 кВА	П
	Трансформаторная подстанция		1 объект	2х400 кВА	П
	Трансформаторная подстанция		1 объект	2х400 кВА	П
	Трансформаторная подстанция		1 объект	2х400 кВА	П
	Трансформаторная подстанция		1 объект	2х630 кВА	П
	Трансформаторная подстанция		1 объект	2х250 кВА	П
	Трансформаторная подстанция		4 объекта	2х400 кВА	П
	Трансформаторная подстанция		1 объект	63 кВА	П
	Трансформаторная подстанция		1 объект	2х400 кВА	П
Культурно-досугового назначения	Трансформаторная подстанция		1 объект	2х250 кВА	П
	Трансформаторная подстанция		1 объект	2х250 кВА	П
Коммунально-складского назначения	Трансформаторная подстанция		1 объект	160 кВА	П
Торгового назначения и общественного питания	Трансформаторная подстанция		1 объект	400 кВА	Р
Озелененные территории общего пользования	Газоснабжение				
	Пункт редуцирования газа ГРПБ №1		1 объект	1803,15 м3/ч	П
	Пункт редуцирования газа ГРПБ №2		1 объект	2456,7 м3/ч	П
	Пункт редуцирования газа ГРПБ №3		1 объект	2064,51 м3/ч	П
	Пункт редуцирования газа ГРПШ №1		1 объект	163,0 м3/ч	П
	Пункт редуцирования газа ГРПШ №2		1 объект	230,3 м3/ч	П
	Пункт редуцирования газа ГРПШ №3		1 объект	98,8 м3/ч	П
	Пункт редуцирования газа ГРПШ №4		1 объект	51,3 м3/ч	П
Административно-делового назначения	Связь и информатизация				
	Автоматическая телефонная станция		1 объект	3380 номеров	Р
Инженерной инфраструктуры	Антенно-мачтовое сооружение		1 объект	-	П

Примечание - Статус: Р - реконструируемый объект, П - планируемый к размещению объект.

3.6.2 Планируемые к размещению линейные объекты капитального строительства

Наименование	Параметры линейного ОКС		Статус
	Технические характеристики	Протяженность, ед. изм.	
Магистральные сети водоснабжения	Водоснабжение		
	Полиэтиленовые трубы диаметрами 110-160 мм	3,6 км	П
Распределительные сети водоснабжения	Полиэтиленовые трубы диаметрами 110-160 мм	13,9 км	П
Магистральные сети водоотведения	Водоотведение (канализация)		
	Полиэтиленовые трубы диаметром 159-225 мм	3,5 км	П
Распределительные сети водоотведения	Полиэтиленовые трубы диаметром 200 мм	4,4 км	П
Распределительные сети теплоснабжения	Теплоснабжение		
	Стальные трубы диаметрами 89-159 мм	2,4 км	П
Магистральные сети теплоснабжения	Стальные трубы диаметрами 108-426 мм	1,3 км	П
Сети электроснабжения 10(6) кВ	Электроснабжение		
	Воздушные и кабельные линии электропередачи	3,4 км	П
Сети электроснабжения 0,4 кВ	Воздушные и кабельные линии электропередачи	21,1 км	П
Сети газоснабжения	Газоснабжение		
	Высокое давление, диаметр 63-355 мм	17,3 км	П
	Среднее давление, диаметр 32-225 мм	40,5 км	П
Сети газоснабжения	Низкое давление, диаметр 32-160 мм	3,0 км	П
Кабельная канализация связи	Связь и информатизация		
	Подземно	12,5 км	П

Примечание - Статус: П - планируемый к размещению объект.

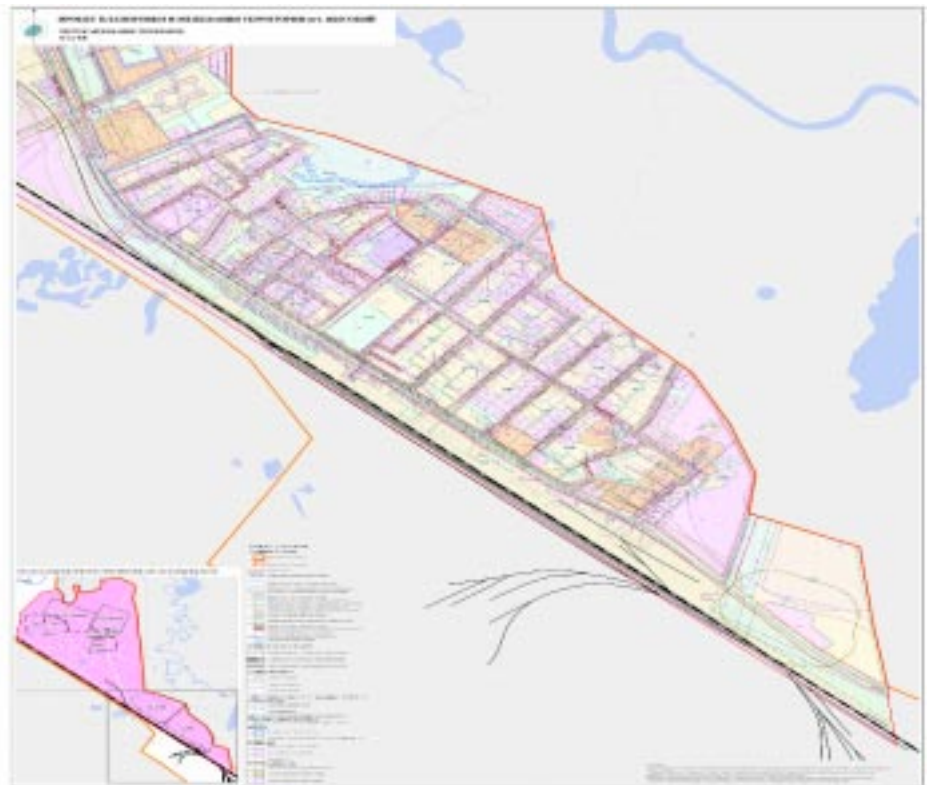




Table with 5 columns: ID, Code, Name, Description, and Area. Rows 921-929.

Границы образуемых земельных участков, предполагаемых к изъятию для государственных или муниципальных нужд

Main table with 5 columns: ID, Code, Name, Description, and Area. Rows 930-989.

Границы образуемых земельных участков, которые после образования будут относиться к изъятию для общего пользования

Main table with 5 columns: ID, Code, Name, Description, and Area. Rows 974-989.

Main table with 5 columns: ID, Code, Name, Description, and Area. Rows 990-1051.

ПОСТАНОВЛЕНИЕ АДМИНИСТРАЦИИ ГОРОДА МЕГИОНА
от 12.12.2017 г. №2507**О ВВЕДЕНИИ ОСОБОГО ПРОТИВОПОЖАРНОГО РЕЖИМА НА ТЕРРИТОРИИ ГОРОДСКОГО ОКРУГА ГОРОД МЕГИОН**

В соответствии с Федеральными законами от 06.10.2003 №131-ФЗ "Об общих принципах организации местного самоуправления в Российской Федерации", от 21.12.1994 №68-ФЗ "О защите населения и территорий от чрезвычайных ситуаций природного и техногенного характера", на основании решения комиссии чрезвычайных ситуаций и обеспечения пожарной безопасности городского округа город Мегион от 01.12.2017 №13 пункта 1, в соответствии с подпунктом 9 пункта 3 постановления администрации города от 04.04.2014 №940 "О порядке установления особого противопожарного режима на территории городского округа город Мегион" в целях предупреждения и ликвидации чрезвычайных ситуаций, связанных с техногенными и природными пожарами на территории городского округа город Мегион на период выходных и нерабочих праздничных дней с 30.12.2017 по 09.01.2018:

1. Ввести на территории городского округа город Мегион особый противопожарный режим с 00.00 часов местного времени 30.12.2017.

2. В целях обеспечения особого противопожарного режима на территории городского округа город Мегион:

2.1. Создать комиссию по борьбе с пожарами, согласно приложению к настоящему постановлению;

2.2. Муниципальному казенному учреждению "Капитальное строительство" (Д.Л.Лысогор) принять необходимые меры по своевременной очистке территории городского округа город Мегион от горючих отходов и мусора;

2.3. Муниципальному казенному учреждению "Управление гражданской защиты населения" (Ю.В.Бирюков):

1) организовать наблюдение за противопожарным состоянием территории городского округа город Мегион и на прилегающей территории путем организации дежурства спасателями "Спасательной службы";

2) организовать через "Единую дежурно-диспетчерскую службу" города сбор и обмен информацией по пожарной обстановке с 76 пожарной частью 5 отряда федеральной противопожарной службы, отделом Министерства внутренних дел России по городу Мегиону;

3) организовать проведение противопожарной пропаганды среди населения, информировать население о правилах использования пиротехнической

продукции, а также электроприборов через средства массовой информации, проводить разъяснительную работу через средства массовой информации с населением о соблюдении противопожарного режима и правилах безопасного поведения.

3. Руководителям муниципальных унитарных предприятий "Тепловодоканал" (А.Г.Баринов), открытого акционерного общества "Жилищно-коммунальное управление" (А.С.Курушин), акционерного общества "Городские электрические сети" (А.А.Алтапов), организовать круглосуточное дежурство на объектах экономики в целях недопущения возникновения чрезвычайных ситуаций, связанных с техногенными пожарами.

4. Департаменту социальной политики администрации города, организовать проведение среди учащихся и работников разъяснительной работы по соблюдению Правил пожарной безопасности на социально значимых объектах в период действия особого противопожарного режима.

5. Рекомендовать:

5.1. Отделу Министерства внутренних дел России по городу Мегиону (Е.А.Уфимцев), в период действия особого противопожарного режима нацеливать наружные наряды полиции на маршрутах патрулирования за соблюдением гражданами городского округа город Мегион правил использования пиротехнической продукции.

5.2. Отделу надзорной деятельности профилактической работы по городу Мегиону (А.С.Мельников) организовать проведение противопожарной пропаганды среди населения, с регулярным освещением в средствах массовой информации.

6. В случае возникновения чрезвычайной ситуации, связанной с пожаром, немедленно сообщать по телефону "01" или оперативно дежурному "Единой дежурно-диспетчерской службы" города по телефонам 112, 20-112 или 35-112.

7. Управлению информационной политики администрации города (О.Л.Луткова) опубликовать постановление в газете "Мегионские новости" и разместить на официальном сайте администрации города в сети "Интернет".

8. Контроль за выполнением постановления возложить на первого заместителя главы города Д.М.Мамонтова.

О.А. ДЕЙНЕКА,
глава города Мегиона

Приложение к постановлению администрации города
от 12.12.2017 г. №2507**Состав**
комиссии по борьбе с пожарами

Алтапов Анатолий Александрович	генеральный директор акционерного общества «Городские электрические сети»
Баринов Андрей Геннадьевич	директор муниципального унитарного предприятия «Тепловодоканал»
Бирюков Юрий Васильевич	директор муниципального казенного учреждения «Управление гражданской защиты населения»
Волк Евгений Владимирович	начальник единой дежурно-диспетчерской службы муниципального казенного учреждения «Управление гражданской защиты населения»
Зубро Борис Владимирович	начальник отдела ГО и ЧС муниципального казенного учреждения «Управление гражданской защиты населения»
Курушин Александр Степанович	генеральный директор открытого акционерного общества «Жилищно-коммунальное хозяйство»
Мамонтов Денис Михайлович	первый заместитель главы города
Речалов Руслан Шаукатович	заместитель главы города – начальник управления жилищно-коммунального хозяйства

ПОСТАНОВЛЕНИЕ АДМИНИСТРАЦИИ ГОРОДА МЕГИОНА
от 12.12.2017 г. №2508**О ВВЕДЕНИИ РЕЖИМА ПОВЫШЕННОЙ ГОТОВНОСТИ НА ТЕРРИТОРИИ ГОРОДСКОГО ОКРУГА ГОРОД МЕГИОН**

В соответствии с Постановлением Правительства Российской Федерации от 30.12.2003 №794 "О единой государственной системе предупреждения и ликвидации чрезвычайных ситуаций", приказом МЧС России от 22.01.2013 №33 "Об утверждении Порядка реализации и отмены, дополнительных мер по защите населения и территорий от чрезвычайных ситуаций", пункта 1 протокола №13 заседания Комиссии по предупреждению и ликвидации чрезвычайных ситуаций и обеспечению пожарной безопасности городского округа город Мегион от 01.12.2017, в целях предупреждения возникновения чрезвычайных ситуаций, связанных с возможными опасными явлениями погоды (аномально низкая температура воздуха), а также обеспечения оперативного реагирования при угрозе возникновения или факте чрезвычайной ситуации на объектах жизнеобеспечения, с массовым пребыванием людей и жилого фонда на территории городского округа город Мегион в период выходных и нерабочих праздничных дней с 30.12.2017 по 09.01.2018:

1. Ввести для Мегионского городского звена территориальной подсистемы Ханты-Мансийского автономного округа - Югры единой государственной системы предупреждения и ликвидации чрезвычайных ситуаций режим повышенной готовности с 00.00 часов местного времени 30.12.2017.

2. Определить, что обстоятельствами, послужившими основанием для введения режима повышенной готовности, является возможные опасные явления погоды в виде аномально низкой температуры воздуха, а также решение заседания Комиссии по предупреждению и ликвидации чрезвычайных ситуаций и обеспечению пожарной безопасности городского округа город Мегион от 01.12.2017.

3. Определить границы территории, на которой может возникнуть чрезвычайная ситуация - территория муниципального образования городской округ город Мегион.

4. Определить местный уровень реагирования на чрезвычайную ситуацию.

5. Определить силы и средства, привлекаемые к проведению мероприятий по предупреждению и ликвидации чрезвычайной ситуации: муниципальное

казенное учреждение "Управление гражданской защиты населения", руководящий состав и силы аварийно-спасательных служб города, аварийные бригады управляющих организаций, товариществ собственников жилья, организаций, обеспечивающих эксплуатацию жилищного фонда.

6. Определить перечень мер по обеспечению защиты населения от чрезвычайной ситуации или организации:

6.1. Усилить контроль за состоянием окружающей среды, прогнозирование возникновения чрезвычайных ситуаций и их последствий на территории городского округа город Мегион;

6.2. Введение круглосуточного дежурства руководителей и должностных лиц органов управления и сил городского звена территориальной подсистемы на стационарных пунктах управления;

6.3. Непрерывный сбор, обработка и передача органам управления и силам городского звена территориальной подсистемы данных о прогнозируемых чрезвычайных ситуациях, информирование населения о чрезвычайных ситуациях;

6.4. Принятие оперативных мер по предупреждению возникновения и развития чрезвычайных ситуаций, снижению размеров ущерба и потерь в случае их возникновения, а также повышению устойчивости и безопасности функционирования организаций в чрезвычайных ситуациях;

6.5. Уточнение плана действий (взаимодействия) по предупреждению и ликвидации чрезвычайных ситуаций и иных документов;

6.6. Приведение при необходимости сил и средств городского звена территориальной подсистемы в готовность к реагированию на чрезвычайные ситуации, формирование оперативных групп и организация выживания их в предлагаемые районы действий;

6.7. Восполнение при необходимости резервов материальных ресурсов, созданных для ликвидации чрезвычайных ситуаций;

6.8. Проведение при необходимости эвакуационных мероприятий.

7. Муниципальному казенному учреждению "Управление гражданской защиты населения" (Ю.В.Бирюков):

7.1. Обеспечить исполнение мероприятий, предусмотренных пунктом 6 настоящего постановления;

7.2. В случае возникновения чрезвычайных ситуаций, создания реальной угрозы жизненной деятельности населения, а также внештатных ситуаций на объектах коммунального комплекса городского округа город Мегион незамедлительно предоставлять информацию в оперативный штаб городского округа город Мегион и Центр управления в кризисных ситуациях главного управления МЧС России по Ханты-мансийскому автономному округу - Югре по телефонам: 8(3467) 33-66-01; 8(3467) 39-76-16.

8. Руководителям организаций, расположенных на территории городского округа город Мегион:

8.1. Привести объектовые звенья городского звена территориальной подсистемы Ханты-Мансийского автономного округа - Югры единой государственной системы предупреждения и ликвидации чрезвычайных ситуаций в режим повышенной готовности;

8.2. Обеспечить незамедлительную передачу информации в оперативный штаб о происшествиях, способных привести к чрезвычайным ситуациям, через единую дежурно-диспетчерскую службу муниципального казенного учреждения "Управление гражданской защиты населения";

8.3. Привести необходимое количество сил и средств в готовность к своевременному реагированию на возникновение возможных чрезвычайных ситуаций, связанных с возможными опасными явлениями погоды.

9. Руководителям муниципального унитарного предприятия "Тепловодоканал" (А.Г.Баринов), открытого акционерного общества "Жилищно-коммунальное управление" (А.С.Курушин), акционерного общества "Городские электрические сети" (А.А.Алтапов):

9.1. Обеспечить готовность аварийно-восстановительных бригад к реагированию на возможные чрезвычайные ситуации, организовать круглосуточное дежурство на объектах экономики в целях недопущения возникновения чрезвычайных ситуаций;

9.2. Подготовить и передать до 28.12.2017, в единую дежурно-диспетчерскую службу муниципального казенного учреждения "Управление гражданской защиты населения" приказы о назначении ответственных

лиц с указанием телефонов и мест расположения ответственных дежурных.

10. Директору департамента муниципальной собственности А.А.Толстуну, в срок до 28.12.2017, подготовить и представить в муниципальное казенное учреждение "Управление гражданской защиты населения" информацию о наличии свободного жилого резервного фонда на случай экстренного временного размещения людей.

11. Главным врачом бюджетного учреждения Ханты-Мансийского округа - Югры "Мегионская городская больница №2" (А.М.Скобелев), бюджетного учреждения Ханты-Мансийского округа - Югры "Мегионская городская больница №1" (Е.Н.Скотников), бюджетного учреждения Ханты-Мансийского округа - Югры "Мегионская городская детская больница "Жемчужинка" (К.А.-Кеменичиди) до 28.12.2017, представить в управление информационной политики администрации города для размещения на официальном сайте администрации города в сети "Интернет" и единую дежурно-диспетчерскую службу муниципального казенного учреждения "Управление гражданской защиты населения" информацию о порядке работы медицинских учреждений, графиков дежурства врачей в период с 30.12.2017 по 09.01.2018.

12. Муниципальному казенному учреждению "Служба обеспечения" (Д.А.Аюпов), обеспечить автотранспортом ответственных дежурных администрации города для выезда к месту возникновения чрезвычайных ситуаций.

13. В целях организации постоянного контроля за устойчивой работой систем жизнеобеспечения города создать оперативный штаб в составе, согласно приложению.

14. Управлению информационной политики администрации города (О.Л.Луткова) опубликовать постановление в газете "Мегионские новости" и разместить на официальном сайте администрации города в сети "Интернет".

15. Контроль за выполнением постановления возложить на первого заместителя главы города.

О.А. ДЕЙНЕКА,
глава города Мегиона

Приложение к постановлению администрации города
от 12.12.2017 г. №2508**Состав**
комиссии по борьбе с пожарами

Алтапов Анатолий Александрович	генеральный директор акционерного общества «Городские электрические сети»
Баринов Андрей Геннадьевич	директор муниципального унитарного предприятия «Тепловодоканал»
Бирюков Юрий Васильевич	директор муниципального казенного учреждения «Управление гражданской защиты населения»
Волк Евгений Владимирович	начальник единой дежурно-диспетчерской службы муниципального казенного учреждения «Управление гражданской защиты населения»
Зубро Борис Владимирович	начальник отдела ГО и ЧС муниципального казенного учреждения «Управление гражданской защиты населения»
Курушин Александр Степанович	генеральный директор открытого акционерного общества «Жилищно-коммунальное хозяйство»
Мамонтов Денис Михайлович	первый заместитель главы города
Речалов Руслан Шаукатович	заместитель главы города – начальник управления жилищно-коммунального хозяйства

ПОСТАНОВЛЕНИЕ АДМИНИСТРАЦИИ ГОРОДА МЕГИОНА
от 13.12.2017 г. №2522**ОБ ОТМЕНЕ ПОСТАНОВЛЕНИЯ АДМИНИСТРАЦИИ ГОРОДА**
ОТ 26.12.2014 №3249 "О ПОРЯДКЕ ФОРМИРОВАНИЯ,
ВЕДЕНИЯ И УТВЕРЖДЕНИЯ ВЕДОМСТВЕННЫХ ПЕРЕЧНЕЙ
МУНИЦИПАЛЬНЫХ УСЛУГ И РАБОТ, ОКАЗЫВАЕМЫХ
МУНИЦИПАЛЬНЫМИ УЧРЕЖДЕНИЯМИ ГОРОДСКОГО
ОКРУГА ГОРОД МЕГИОН"

В соответствии со статьей 69.2 Бюджетного кодекса Российской Федерации, постановлением Правительства Ханты-Мансийского автономного округа - Югры от 01.12.2017 №473-п "О порядке формирования, ведения и утверждения регионального перечня (классификатора) государственных (муниципальных) услуг, не включенных в общероссийские базовые (отраслевые) перечни (классификаторы) государственных и муниципальных услуг, и работ, оказываемых и выполняемых государственными (муниципальными) учреждениями Ханты-Мансийского автономного округа - Югры, и признании утратившим силу некоторых постановлений Правительства Ханты-Мансийского автономного округа - Югры", статьей 45 устава города Мегиона:

1. Признать утратившим силу:
1.1. Постановление администрации города от 26.12.2014 №3249 "О порядке формирования, ведения и утверждения ведомственных перечней муниципальных услуг и работ, оказываемых муниципальными учреждениями городского округа город Мегион";

1.2. Постановление администрации города от 20.02.2015 №366 "О внесении изменений в постановление администрации города от 26.12.2014 №3249 "О порядке формирования, ведения и утверждения ведомственных перечней муниципальных услуг и работ, оказываемых муниципальными учреждениями городского округа город Мегион";

1.3. Постановление администрации города от 17.09.2015 №2304 "О внесении изменений в постановление администрации города от 26.12.2014 №3249 "О порядке формирования, ведения и утверждения ведомственных перечней муниципальных услуг и работ, оказываемых муниципальными учреждениями городского округа город Мегион" (с изменениями);

1.4. Постановление администрации города от 19.11.2015 №2854 "О внесении изменений в постановление администрации города от 26.12.2014 №3249 "О порядке формирования, ведения и утверждения ведомственных перечней муниципальных услуг и работ, оказываемых муниципальными учреждениями городского округа город Мегион" (с изменениями).

2. Управлению информационной политики администрации города опубликовать постановление в газете "Мегионские новости".

3. Настоящее постановление вступает в силу с 01.01.2018.

4. Контроль за выполнением постановления возложить на заместителя главы города - директора департамента финансов.

О.А. ДЕЙНЕКА,
глава города Мегиона

ПОСТАНОВЛЕНИЕ АДМИНИСТРАЦИИ ГОРОДА МЕГИОНА
от 14.12.2017 г. №2535**О Внесении изменений в постановление**
АДМИНИСТРАЦИИ ГОРОДА МЕГИОНА

В связи с внесенными изменениями в устав города Мегиона, в штатное расписание администрации города:

1. Внести изменения в постановление администрации города от 17.02.2014 №381 "О порядке уведомления муниципальными служащими администрации города Мегиона главу города о намерении выполнять иную оплачиваемую работу".

1.1. Слова "на директора департамента кадровой политики" заменить словами "на начальника управления по вопросам муниципальной службы и кадров".

1.2. По всему тексту приложения постановления слова "департамент кадровой политики" заменить сло-

вами "управление по вопросам муниципальной службы и кадров" в соответствующих падежах.

1.3. По всему тексту постановления слова "глава администрации города" заменить словами "глава города" в соответствующих падежах.

2. Считать утратившим силу постановление администрации города от 05.12.2014 №2950 "О внесении изменений в постановление администрации города от 17.02.2014 №381 "О Порядке уведомления муниципальными служащими администрации города Мегиона главу города о намерении выполнять иную оплачиваемую работу".

3. Внести изменения в постановление админис-

трации города от 11.10.2012 №2256 "О порядке уведомления представителя нанимателя (работодателя) о фактах обращения в целях склонения муниципального служащего администрации города Мегиона к совершению коррупционных правонарушений":

3. По всему тексту постановления:
 - 3.1. Слова "департамент кадровой политики" заменить словами "управление по вопросам муниципальной службы и кадров" в соответствующих падежах;
 - 3.1.1. Слова "департамент кадровой политики" заменить словами "управление по вопросам муниципальной службы и кадров" в соответствующих падежах;
 - 3.1.2. Слова "директор департамента кадровой политики" заменить словами "начальник управления по вопросам муниципальной службы и кадров" в соответствующих падежах.
4. Внести изменение в постановление администрации города от 15.02.2013 №331 "Об утверждении Положения о предоставлении лицом, поступающим на должность руководителя муниципального учреждения, а также руководителями муниципальных учреждений сведений о своих доходах, об имуществе и обязательствах имущественного характера и о доходах, об имуществе и обязательствах имущественного характера супруги (супруга) и несовершеннолетних детей":
 - 4.1. Слова "на директора департамента кадровой политики" заменить словами "на начальника управления по вопросам муниципальной службы и кадров".
5. Внести изменения в постановление администрации города от 18.04.2014 №1064 "О Порядке размещения сведений о доходах, об имуществе и обязательствах имущественного характера лиц, замещающих должности руководителей муниципальных учреждений городского округа город Мегион и членов их семей на официальном сайте администрации города Мегиона и предоставления этих сведений средствами массовой информации":
 - 5.1. Слова "на директора департамента кадровой политики" заменить словами "на начальника управления по вопросам муниципальной службы и кадров".
 - 5.2. По всему тексту приложения постановления слова "департамент кадровой политики" заменить словами "управление по вопросам муниципальной службы и кадров" в соответствующих падежах.
6. Внести изменения в постановление администрации города от 29.08.2013 №2052 "О Порядке форми-

рования и подготовки резерва управленческих кадров на должности руководителей муниципальных учреждений и муниципальных предприятий городского округа город Мегион":

6. По всему тексту приложения постановления:
 - 6.1.1. Слова "департамент кадровой политики" заменить словами "управление по вопросам муниципальной службы и кадров" в соответствующих падежах.
 - 6.1.2. Слова "директор юридического департамента администрации города" заменить словами "начальник юридического управления администрации города".
 - 6.1.3. Слова "директор департамента кадровой политики администрации города" заменить словами "начальник управления по вопросам муниципальной службы и кадров администрации города".
 - 6.1.4. Слова "специалист департамента кадровой политики" заменить словами "главный специалист управления по вопросам муниципальной службы и кадров".
7. Внести изменения в постановление администрации города от 25.10.2012 №2377 "Об утверждении Порядка ведения Реестра муниципальных служащих в муниципальном образовании город Мегион":
 - 7.1. Слова "на директора департамента кадровой политики" заменить словами "на начальника управления по вопросам муниципальной службы и кадров".
- 7.2. По всему тексту приложения постановления слова "департамент кадровой политики" заменить словами "управление по вопросам муниципальной службы и кадров" в соответствующих падежах.
8. Управлению информационной политики администрации города опубликовать постановление в газете "Мегионские новости" и разместить на официальном сайте администрации города в сети "Интернет".
9. Настоящее постановление вступает в силу после его официального опубликования.
10. Контроль за выполнением постановления возложить на начальника управления по вопросам муниципальной службы и кадров администрации города.

О.А. ДЕЙНЕКА,
глава города Мегиона

ПОСТАНОВЛЕНИЕ АДМИНИСТРАЦИИ ГОРОДА МЕГИОНА
от 14.12.2017 г. №2536

О ВНЕСЕНИИ ИЗМЕНЕНИЙ В ПОСТАНОВЛЕНИЕ АДМИНИСТРАЦИИ ГОРОДА ОТ 19.12.2014 №3092 "ОБ УТВЕРЖДЕНИИ ПОЛОЖЕНИЯ О КОМИССИИ ПО СОБЛЮДЕНИЮ ТРЕБОВАНИЙ К СЛУЖЕБНОМУ ПОВЕДЕНИЮ МУНИЦИПАЛЬНЫХ СЛУЖАЩИХ И УРЕГУЛИРОВАНИЮ КОНФЛИКТА ИНТЕРЕСОВ В АДМИНИСТРАЦИИ ГОРОДА МЕГИОНА" (С ИЗМЕНЕНИЯМИ)

В соответствии с Указами Президента Российской Федерации от 01.07.2010 №821 "О комиссиях по соблюдению требований к служебному поведению федеральных государственных служащих и урегулированию конфликта интересов", от 19.09.2017 №431 "О внесении изменений в некоторые акты Президента Российской Федерации в целях усиления контроля за соблюдением законодательства о противодействии коррупции":

1. Внести в постановление администрации города от 19.12.2014 №3092 "Об утверждении Положения о комиссии по соблюдению требований к служебному поведению муниципальных служащих и урегулированию конфликта интересов в администрации города Мегиона" следующие изменения:
 1. Пункт 3 Приложения 1:
 - 1.1. Дополнить подпунктом 3.4.3 следующего содержания:
 - 3.4.3. Мотивированные заключения, предусмотренные пунктами 3.2, 3.4 и 3.4.1 настоящего Положения, должны содержать:
 - а) информацию, изложенную в обращениях или уведомлениях, указанных в абзацах втором и четвертом подпункта "б" и подпункте "д" пункта 3.1 настоящего Положения;
 - б) информацию, полученную от государственных органов, органов местного самоуправления и заинтересованных организаций на основании запросов;
 - в) мотивированный вывод по результатам пред-

варительного рассмотрения обращений и уведомлений, указанных в абзацах втором и четвертом подпункта "б" и подпункте "д" пункта 3.1 настоящего Положения, а также рекомендации для принятия одного из решений в соответствии с пунктами 4.5, 4.7.1, 4.9 настоящего Положения или иного решения".

- 1.2. Дополнить пунктом 3.8. следующего содержания:
 - 3.8. Комиссия не рассматривает сообщения о преступлениях и административных правонарушениях, а также анонимные обращения, не проводит проверки по фактам нарушения служебной дисциплины".
2. Управлению информационной политики администрации города опубликовать постановление в газете "Мегионские новости" и разместить на официальном сайте администрации города в сети "Интернет".
3. Настоящее постановление вступает в силу после его официального опубликования.
4. Контроль за выполнением постановления возложить на начальника управления по вопросам муниципальной службы и кадров администрации города.

О.А. ДЕЙНЕКА,
глава города Мегиона

ПОСТАНОВЛЕНИЕ АДМИНИСТРАЦИИ ГОРОДА МЕГИОНА
от 14.12.2017 г. №2537

О ВНЕСЕНИИ ИЗМЕНЕНИЙ В ПОСТАНОВЛЕНИЕ АДМИНИСТРАЦИИ ГОРОДА МЕГИОНА

В соответствии с Федеральными законами от 02.03.2007 №25-ФЗ "О муниципальной службе в Российской Федерации", от 25.12.2008 №273-ФЗ "О противодействии коррупции", постановлением Губернатора Ханты-Мансийского автономного округа - Югры от 15.12.2009 №198 "О представлении гражданами, претендующими на замещение должностей государственной гражданской службы Ханты-Мансийского автономного округа - Югры, и государственных гражданскими служащими Ханты-Мансийского автономного округа - Югры сведений о доходах, расходах, об имуществе и обязательствах имущественного характера":

1. Внести изменения в постановление администрации города от 30.07.2015 №1923 "Об утверждении Перечня должностей муниципальной службы администрации города Мегиона, при назначении которых граждане и при замещении которых муниципальные служащие обязаны представлять сведения о своих доходах, об имуществе и обязательствах имущественного характера, а также о доходах, об имуществе и обязательствах имущественного характера своих супруги (супруга) и несовершеннолетних детей" (с изменениями):
 - 1.1. В наименовании постановления и далее по всему тексту постановления слова "о своих доходах, об имуществе и обязательствах имущественного характера, а также о доходах, об имуществе и обязательствах имущественного характера своих супруги (супруга) и несовершеннолетних детей" заменить словами "о своих доходах, расходах, об имуществе и обязательствах имущественного характера, а также о доходах, расходах, об имуществе и обязательствах имущественного характера своих супруги (супруга) и несовершеннолетних детей".

2. Внести изменения в постановление администрации города от 14.09.2015 №2271 "Об утверждении Положения о представлении гражданами, претендующими на замещение должностей муниципальной службы, включенных в соответствующие перечни, муниципальными служащими, замещающими указанные должности, сведений о своих доходах, об имуществе и обязательствах имущественного характера, а также о доходах, об имуществе и обязательствах имущественного характера своих супруги (супруга) и несовершеннолетних детей" (с изменениями):

- 2.1. В наименовании постановления и далее по всему тексту постановления слова "о своих доходах, об имуществе и обязательствах имущественного характера, а также о доходах, об имуществе и обязательствах имущественного характера своих супруги (супруга) и несовершеннолетних детей" заменить словами "о своих доходах, расходах, об имуществе и обязательствах имущественного характера, а также о доходах, расходах, об имуществе и обязательствах имущественного характера своих супруги (супруга) и несовершеннолетних детей".
3. Управлению информационной политики администрации города опубликовать постановление в газете "Мегионские новости" и разместить на официальном сайте администрации города в сети "Интернет".
4. Настоящее постановление вступает в силу после его официального опубликования.
5. Контроль за выполнением постановления оставляю за собой.

О.А. ДЕЙНЕКА,
глава города Мегиона

ПОСТАНОВЛЕНИЕ АДМИНИСТРАЦИИ ГОРОДА МЕГИОНА
от 14.12.2017 г. №2538

О ВНЕСЕНИИ ИЗМЕНЕНИЙ В ПОСТАНОВЛЕНИЕ АДМИНИСТРАЦИИ ГОРОДА ОТ 17.12.2015 №3094 "О ФОРМИРОВАНИИ МУНИЦИПАЛЬНОГО ЗАДАНИЯ НА ОКАЗАНИЕ МУНИЦИПАЛЬНЫХ УСЛУГ (ВЫПОЛНЕНИЕ РАБОТ) И ФИНАНСОВОМ ОБЕСПЕЧЕНИИ ЕГО ВЫПОЛНЕНИЯ МУНИЦИПАЛЬНЫМИ УЧРЕЖДЕНИЯМИ ГОРОДСКОГО ОКРУГА ГОРОД МЕГИОН" (С ИЗМЕНЕНИЯМИ)

Руководствуясь статьей 69.2, пунктом 1 статьи 78.1 Бюджетного кодекса Российской Федерации, подпунктом 3 пункта 7 статьи 9.2 Федерального закона от 12.01.1996 №7-ФЗ "О некоммерческих организациях", пунктом 3 статьи 4 Федерального закона от 03.11.2006 №174-ФЗ "Об автономных учреждениях":

1. Внести в постановление администрации города от 17.12.2015 №3094 "О формировании муниципального задания на оказание муниципальных услуг (выполнение работ) и финансовом обеспечении его выполнения муниципальными учреждениями городского округа город Мегион" (с изменениями) следующие изменения:
 - 1.1. В пункте 8 после слов "требованиями, установленными" дополнить словами "(в части муниципальных услуг)".
 - 1.2. В пункте 9:
 - 1.2.1. Слова "в текущем финансовом году" исключить.
 - 1.2.2. Слова "при необходимости применяются коэффициенты выравнивания в период до начала срока формирования муниципального задания на 2019 год и на плановый период 2020 и 2021 годов" заменить словами "применяются (при необходимости) коэффициенты выравнивания, определяемые органами администрации города, осуществляющим функции и полномочия учредителя в отношении бюджетных или автономных учреждений городского округа город Мегион".

1.3. В приложении:

- 1.3.1. Подпункт "е" пункта 3 после слов "на платной основе" дополнить словами "в рамках муниципального задания".
- 1.3.2. В абзаце пятом пункта 4:
 - 1.3.2.1. После слов "в процентах" дополнить словами "(абсолютных величинах)".
 - 1.3.2.2. После слов "не более 5%" дополнить словами "(установленной абсолютной величины)".
- 1.3.3. Пункт 7 изложить в следующей редакции:
 7. Муниципальное задание формируется в соответствии с общероссийскими базовыми (отраслевыми) перечнями (классификаторами) муниципальных услуг, оказываемых физическим лицам (далее также - общероссийский базовый перечень услуг) и региональным перечнем (классификатором) муниципальных услуг, не включенных в общероссийские базовые (отраслевые) перечни (классификаторы) муниципальных услуг и работ (далее - региональный перечень муниципальных услуг и работ), оказание и выполнение которых предусмотрено нормативными правовыми актами автономного округа муниципальными правовыми актами".
- 1.3.4. В пункте 14:
 - 1.3.4.1. В абзаце третьем слова "ведомственный перечень" заменить словами "общероссийский базовый перечень услуг или региональный перечень муниципальных услуг и работ".
 - 1.3.4.2. В абзаце пятом слова "ведомственный перечень" заменить словами "региональный перечень муниципальных услуг и работ".
 - 1.3.5. В пункте 17 слова "базовом (отраслевом) перечне" заменить словами "общероссийском базовом перечне услуг и (или) региональном перечне муниципальных услуг и работ".
 - 1.3.6. Пункт 22 дополнить абзацем следующего содержания:
 - "Затраты на аренду имущества, указанные в подпункте "б" пункта 20 и подпунктах "б", "в" пункта 21 настоящего Положения, учитываются в составе указанных затрат в случае, если имущество, необходимое для выполнения муниципального задания, не закреплено за бюджетным или автономным учреждением на праве оперативного управления".
- 1.3.7. Дополнить пунктом 29.1. следующего содержания:
 - 29.1. Затраты на аренду имущества, указанные в подпунктах "б", "д" и "е" пункта 29 настоящего Положения, учитываются в составе указанных затрат в случае, если имущество, необходимое для выполнения муниципального задания, не закреплено за бюджетным или автономным учреждением на праве оперативного управления".
- 1.3.8. В абзаце четвертом пункта 30 слова "ведомственный перечень" заменить словами "региональный перечень муниципальных услуг и работ".

1.3.9. В пункте 33:

- 1.3.9.1. Абзац второй изложить в следующей редакции:

"В случае если бюджетное или автономное учреждение оказывает сверх установленное муниципальное задание муниципальные услуги (выполняет работы) для физических и юридических лиц за плату, а также осуществляет иную приносящую доход деятельность (далее - платная деятельность), затраты, указанные в абзаце первом настоящего пункта, рассчитываются с применением коэффициента платной деятельности, который определяется как отношение планируемого объема финансового обеспечения выполнения муниципального задания (далее - субсидия), к общей сумме планируемых поступлений, включая поступления от субсидии и доходов от платной деятельности, исходя из объемов указанных поступлений, полученных в отчетном финансовом году (далее - коэффициент платной деятельности)".

1.3.9.2. Дополнить абзацем следующего содержания:

При расчете коэффициента платной деятельности не учитываются поступления в виде целевых субсидий, предоставляемых из бюджета автономного округа, грантов, пожертвований, прочих безвозмездных поступлений от физических и юридических лиц, а также средства, поступающие в порядке возмещения расходов, понесенных в связи с эксплуатацией имущества муниципального образования, переданного в аренду (безвозмездное пользование)".

1.3.10. В пункте 36 слова "среднего значения" исключить.

1.3.11. В пункте 37:

- 1.3.11.1. В абзаце первом слово "только" исключить.

1.3.11.2. Абзац второй изложить в следующей редакции:

"Изменение нормативных затрат, определяемых в соответствии с Положением, в течение срока выполнения муниципального задания осуществляется (при необходимости) в случаях, предусмотренных нормативными правовыми актами Российской Федерации, Ханты-Мансийского автономного округа - Югры, муниципального образования, приводящих к изменению объема финансового обеспечения выполнения муниципального задания".

1.3.11.3. После абзаца второго дополнить абзацем следующего содержания:

"Объем субсидии может быть увеличен в течение срока выполнения муниципального задания в случае изменения законодательства Российской Федерации, Ханты-Мансийского автономного округа - Югры, муниципального образования о налогах и сборах, в том числе в случае отмены ранее установленных налоговых льгот".

1.3.12. Приложение 1 к Положению о формировании муниципального задания на оказание муниципальных услуг (выполнение работ) и финансовом обеспечении его выполнения муниципальными учреждениями городского округа город Мегион изложить в новой редакции, согласно приложению 1 к настоящему постановлению.

1.3.13. Приложение 2 к Положению о формировании муниципального задания на оказание муниципальных услуг (выполнение работ) и финансовом обеспечении его выполнения муниципальными учреждениями городского округа город Мегион изложить в новой редакции, согласно приложению 2 к настоящему постановлению.

2. Управлению информационной политики администрации города опубликовать постановление в газете "Мегионские новости".

3. Настоящее постановление вступает в силу с 01.01.2018 года и распространяет свое действие на правоотношения, возникшие при формировании муниципального задания и расчете объема финансового обеспечения его выполнения, начиная с муниципального задания на 2018 год и на плановый период 2019 и 2020 годов.

4. Контроль за выполнением постановления возложить на заместителей главы города по направлениям.

О.А. ДЕЙНЕКА,
глава города Мегиона

Приложение 1 к постановлению администрации города
от 14.12.2017 г. №2538

"Приложение 1 к Положению о формировании муниципального задания на оказание муниципальных услуг (выполнение работ) и финансовом обеспечении его выполнения муниципальными учреждениями городского округа город Мегион"

УТВЕРЖДАЮ

Руководитель (уполномоченное лицо, должность)

(наименование органа администрации города, являющегося главным распорядителем средств бюджета городского округа, в ведении которого находится муниципальное казенное учреждение городского округа, или орган, осуществляющий функции и полномочия учредителя бюджетного или автономного учреждения городского округа)

(подпись) (расшифровка подписи) " " _____ г.

Муниципальное задание
на 20__ год и на плановый период 20__ и 20__ годов



Наименование муниципального учреждения _____

Дата начала действия _____

Дата окончания действия <1> _____

Вид деятельности муниципального учреждения _____

(указывается вид деятельности муниципального учреждения из общероссийского базового перечня услуг или регионального перечня муниципальных услуг и работ)

Код по сводному реестру _____

По ОКВЭД _____

По ОКВЭД _____

Коды
0506001

Часть 3. Прочие сведения о муниципальном задании <8>

1. Основания (условия и порядок) для досрочного прекращения выполнения муниципального задания _____

2. Иная информация, необходимая для выполнения (контроля выполнения) муниципального задания _____

3. Порядок контроля выполнения муниципального задания _____

Формы контроля	Периодичность	орган, осуществляющий контроль выполнения муниципального задания
1	2	3

4. Требования к отчетности о выполнении муниципального задания _____

4.1. Периодичность представления отчетов о выполнении муниципального задания _____

4.2. Сроки представления отчетов о выполнении муниципального задания _____

4.2.1. Сроки представления предварительного отчета о выполнении муниципального задания _____

4.3. Иные требования к отчетности о выполнении муниципального задания _____

5. Иные показатели, связанные с выполнением муниципального задания <9> <8> _____

<1> Заполняется в случае досрочного прекращения выполнения муниципального задания.

<2> Формируется при установлении муниципального задания на оказание муниципальной услуги (услуг) и выполнение работы (работ) и содержит требования к оказанию муниципальной услуги (услуг) раздельно по каждой из муниципальных услуг с указанием порядкового номера раздела.

<3> Заполняется при установлении показателей, характеризующих качество муниципальной услуги, в общероссийском базовом перечне услуг или в региональном перечне муниципальных услуг и работ, а при их отсутствии или в дополнение к ним - показателями, характеризующими качество, установленными при необходимости органом, осуществляющим функции и полномочия учредителя, бюджетных или автономных учреждений, главным распорядителем средств бюджета, в ведении которого находятся казенные учреждения, и единицы их измерения.

<4> Заполняется в соответствии с общероссийским базовым перечнем услуг или региональным перечнем муниципальных услуг и работ.

<5> Заполняется в соответствии с кодом, указанным в общероссийском базовом перечне услуг или региональном перечне муниципальных услуг и работ (при наличии).

<6> Заполняется в случае, если для разных услуг и работ устанавливаются различные показатели допустимых (возможных) отклонений или если указанные отклонения устанавливаются в абсолютных величинах. В случае если единицей объема работы является работа в целом, показатель не указывается.

<7> Заполняется в случае, если оказание услуг (выполнение работ) осуществляется на платной основе в соответствии с законодательством Российской Федерации и (или) нормативных правовых актов автономного округа в рамках муниципального задания. При оказании услуг (выполнении работ) на платной основе сверх установленного муниципального задания.

<8> Заполняется в целом по муниципальному заданию.

<9> В числе иных показателей может быть указано допустимое (возможное) отклонение от выполнения муниципального задания (части муниципального задания), в пределах которого оно (его часть) считается выполненным (выполненной), при принятии органом, осуществляющим функции и полномочия учредителя бюджетного или автономного учреждения, главным распорядителем средств бюджета, в ведении которого находится казенное учреждение, решение об установлении общего допустимого (возможного) отклонения от выполнения муниципального задания, в пределах которого оно считается выполненным (в процентах, в абсолютных величинах). В этом случае допустимые (возможные) отклонения, предусмотренные подпунктами 3.1 и 3.2 настоящего муниципального задания не заполняются. В случае установления требования о предоставлении ежемесячных или ежеквартальных отчетов о выполнении муниципального задания в числе иных показателей устанавливаются показатели выполнения муниципального задания в процентах от годового объема оказания муниципальных услуг (выполнения работ) или в абсолютных величинах как для муниципального задания в целом, так и относительно его части (в том числе с учетом неравномерного оказания муниципальных услуг (выполнения работ) в течение календарного года).

Приложение 2 к постановлению администрации города от 14.12.2017 г. №2538

«Приложение 2 к Положению о формировании муниципального задания на оказание муниципальных услуг (выполнение работ) и финансовом обеспечении его выполнения муниципальными учреждениями городского округа город Мегион»

Отчет о выполнении муниципального задания № <1> за 20__ год

Наименование муниципального учреждения _____

Дата _____

Вид деятельности муниципального учреждения _____

(указывается вид деятельности муниципального учреждения из общероссийского базового перечня или регионального перечня муниципальных услуг и работ)

Периодичность _____

(указывается в соответствии с периодичностью представления отчета о выполнении муниципального задания, установленной в муниципальном задании)

По ОКВЭД _____

По ОКВЭД _____

Часть 1. Сведения об оказываемых муниципальных услугах <2>

Раздел _____

1. Наименование муниципальной услуги _____ Код по общероссийскому базовому перечню услуг или региональному перечню муниципальных услуг и работ _____

2. Категории потребителей муниципальной услуги _____

3. Сведения о фактическом достижении показателей, характеризующих объем и (или) качество муниципальной услуги _____

3.1. Сведения о фактическом достижении показателей, характеризующих качество муниципальной услуги _____

Уникальный номер реестровой записи <3>	Показатель, характеризующий содержание муниципальной услуги					Показатель, характеризующий условия оказания муниципальной услуги					Показатель качества муниципальной услуги					допустимое (возможное) отклонение <6>	отклонение, превышающее допустимое (возможное) отклонение <7>	причина отклонения	
	наименование показателя <3>		наименование показателя <3>		наименование показателя <3>		наименование показателя <3>		наименование показателя <3>		наименование показателя <3>		наименование показателя <3>		в процентах				в абсолютных показателях
	(наименование показателя <3>)	(наименование показателя <3>)	(наименование показателя <3>)	(наименование показателя <3>)	(наименование показателя <3>)	(наименование показателя <3>)	(наименование показателя <3>)	(наименование показателя <3>)	(наименование показателя <3>)	(наименование показателя <3>)	(наименование показателя <3>)	(наименование показателя <3>)	(наименование показателя <3>)						
1	2	3	4	5	6	7	8	9	10	11	12	13	14	15	16	17	18	19	20

3.2. Сведения о фактическом достижении показателей, характеризующих объем муниципальной услуги _____

Уникальный номер реестровой записи <3>	Показатель, характеризующий содержание муниципальной услуги					Показатель, характеризующий условия оказания муниципальной услуги					Показатель объема муниципальной услуги					допустимое (возможное) отклонение <6>	отклонение, превышающее допустимое (возможное) отклонение <7>	причина отклонения	средний размер платы (цена, тариф)	
	наименование показателя <3>		наименование показателя <3>		наименование показателя <3>		наименование показателя <3>		наименование показателя <3>		наименование показателя <3>		наименование показателя <3>		в процентах					в абсолютных показателях
	(наименование показателя <3>)	(наименование показателя <3>)	(наименование показателя <3>)	(наименование показателя <3>)	(наименование показателя <3>)	(наименование показателя <3>)	(наименование показателя <3>)	(наименование показателя <3>)	(наименование показателя <3>)	(наименование показателя <3>)	(наименование показателя <3>)	(наименование показателя <3>)	(наименование показателя <3>)							
1	2	3	4	5	6	7	8	9	10	11	12	13	14	15	16	17	18	19	20	

1. Наименование муниципальной услуги _____ Код по общероссийскому базовому перечню услуг или региональному перечню муниципальных услуг и работ _____

2. Категории потребителей муниципальной услуги _____

3. Показатели, характеризующие объем и (или) качество муниципальной услуги _____

3.1. Показатели, характеризующие качество муниципальной услуги <3> _____

Уникальный номер реестровой записи <4>	Показатель, характеризующий содержание муниципальной услуги (по справочникам)					Показатель, характеризующий условия оказания муниципальной услуги (по справочникам)					Показатель качества муниципальной услуги					Значения показателей качества муниципальной услуги		Допустимые (возможные) отклонения от установленных показателей качества муниципальной услуги <6>	
	наименование показателя <4>		наименование показателя <4>		наименование показателя <4>		наименование показателя <4>		наименование показателя <4>		наименование показателя <4>		наименование показателя <4>		наименование показателя <4>		единица измерения	в процентах	в абсолютных показателях
	(наименование показателя <4>)	(наименование показателя <4>)	(наименование показателя <4>)	(наименование показателя <4>)	(наименование показателя <4>)	(наименование показателя <4>)	(наименование показателя <4>)	(наименование показателя <4>)	(наименование показателя <4>)	(наименование показателя <4>)	(наименование показателя <4>)	(наименование показателя <4>)	(наименование показателя <4>)	(наименование показателя <4>)	(наименование показателя <4>)				
1	2	3	4	5	6	7	8	9	10	11	12	13	14	15	16	17	18	19	20

3.2. Показатели, характеризующие объем муниципальной услуги _____

Уникальный номер реестровой записи	Показатель, характеризующий содержание муниципальной услуги (по справочникам)					Показатель, характеризующий условия оказания муниципальной услуги (по справочникам)					Показатель объема муниципальной услуги					Значение показателя объема муниципальной услуги		Размер платы (цена, тариф) <7>		Допустимые (возможные) отклонения от установленных показателей объема муниципальной услуги <6>	
	наименование показателя <4>		наименование показателя <4>		наименование показателя <4>		наименование показателя <4>		наименование показателя <4>		наименование показателя <4>		наименование показателя <4>		единица измерения	в процентах	в абсолютных показателях				
	(наименование показателя <4>)	(наименование показателя <4>)	(наименование показателя <4>)	(наименование показателя <4>)	(наименование показателя <4>)	(наименование показателя <4>)	(наименование показателя <4>)	(наименование показателя <4>)	(наименование показателя <4>)	(наименование показателя <4>)	(наименование показателя <4>)	(наименование показателя <4>)	(наименование показателя <4>)								
1	2	3	4	5	6	7	8	9	10	11	12	13	14	15	16	17	18	19	20		

4. Нормативные правовые акты, устанавливающие размер платы (цену, тариф) либо порядок ее (его) установления _____

Нормативный правовой акт				
вид	принявший орган	дата	номер	наименование
1	2	3	4	5

5. Порядок оказания муниципальной услуги _____

5.1. Нормативные правовые акты, регулирующие порядок оказания муниципальной услуги _____

(наименование, номер и дата нормативного правового акта) _____

5.2. Порядок информирования потенциальных потребителей муниципальной услуги _____

Способ информирования	Состав размещаемой (документной) информации	Частота обновления информации
1	2	3

Часть 2. Сведения о выполняемых работах <2>

Раздел _____

1. Наименование работы _____ Код по региональному перечню муниципальных услуг и работ _____

2. Категории потребителей работы _____

3. Показатели, характеризующие объем и (или) качество работы _____

3.1. Показатели, характеризующие качество работы <6> _____

Уникальный номер реестровой записи <4>	Показатель, характеризующий содержание работы (по справочникам)					Показатель, характеризующий условия выполнения работы (по справочникам)					Показатель качества работы					Значение показателя качества работы		Допустимые (возможные) отклонения от установленных показателей качества муниципальной услуги <6>	
	наименование показателя <4>		наименование показателя <4>		наименование показателя <4>		наименование показателя <4>		наименование показателя <4>		наименование показателя <4>		наименование показателя <4>		единица измерения	в процентах	в абсолютных показателях		
	(наименование показателя <4>)	(наименование показателя <4>)	(наименование показателя <4>)	(наименование показателя <4>)	(наименование показателя <4>)	(наименование показателя <4>)	(наименование показателя <4>)	(наименование показателя <4>)	(наименование показателя <4>)	(наименование показателя <4>)	(наименование показателя <4>)	(наименование показателя <4>)	(наименование показателя <4>)						
1	2	3	4	5	6	7	8	9	10	11	12	13	14	15	16	17	18	19	20

3.2. Показатели, характеризующие объем работы _____

Уникальный номер реестровой записи <4>	Показатель, характеризующий содержание работы (по справочникам)					Показатель, характеризующий условия выполнения работы (по справочникам)					Показатель объема работы					Значение показателя объема работы		Размер платы (цена, тариф) <7>		Допустимые (возможные) отклонения от установленных показателей объема работы <6>	
	наименование показателя <4>		наименование показателя <4>		наименование показателя <4>		наименование показателя <4>		наименование показателя <4>		наименование показателя <4>		наименование показателя <4>		единица измерения	описание работ	в процентах	в абсолютных показателях			
	(наименование показателя <4>)	(наименование показателя <4>)	(наименование показателя <4>)	(наименование показателя <4>)	(наименование показателя <4>)	(наименование показателя <4>)	(наименование показателя <4>)	(наименование показателя <4>)	(наименование показателя <4>)	(наименование показателя <4>)	(наименование показателя <4>)	(наименование показателя <4>)	(наименование показателя <4>)								
1	2	3	4	5	6	7	8	9	10	11	12	13	14	15	16	17	18	19	20		



Часть 2. Сведения о выполняемых работах <2> Раздел _____

Table with 2 columns: 1. Наименование работы, 2. Категории потребителей работы, 3. Сведения о фактическом достижении показателей...

Table with 15 columns: Unique number, Indicator name, Unit, Value, etc. for quality of municipal work.

3.2. Сведения о фактическом достижении показателей, характеризующих объем работы

Table with 17 columns: Unique number, Indicator name, Unit, Value, etc. for volume of work.

Руководитель (уполномоченное лицо) (должность) (подпись) (расшифровка подписи) " " 20__ г.

<1> Указывается номер муниципального задания, по которому формируется отчет. <2> Формируется при установлении муниципального задания на оказание муниципальной услуги (услуг) и выполнение работы (работ) и содержание требования к оказанию муниципальной услуги (услуг) и выполнению работы (работ) раздельно по каждой из муниципальных услуг (работ) с указанием порядкового номера раздела. <3> Формируется в соответствии с муниципальным заданием. <4> Заполняется в случае установления органом, осуществляющим функции и полномочия учредителя, требования о представлении промежуточного отчета о выполнении муниципального задания. При установлении показателя достижения результатов выполнения муниципального задания на отчетную дату в процентах от годового объема оказания муниципальной услуги (выполнения работы) рассчитывается путем умножения годового объема муниципальной услуги (работы) на установленный процент достижения результатов выполнения муниципального задания на отчетную дату, в том числе с учетом неравномерного оказания муниципальных услуг (выполнения работ) в течение календарного года. При установлении показателя достижения результатов выполнения муниципального задания на отчетную дату в абсолютных величинах заполняется в соответствии с муниципальным заданием (в том числе с учетом неравномерного оказания муниципальных услуг (выполнения работ) в течение календарного года). <5> В предварительном отчете в этой графе указываются показатели качества и объема, запланированные к исполнению по завершении текущего финансового года. <6> Рассчитывается путем умножения значения показателя объема (и/или) качества муниципальной услуги (работы), установленного в муниципальном задании (графа 11), на установленное в муниципальном задании значение допустимого (возможного) отклонения от установленных показателей качества (объема) муниципальной услуги (работы), в пределах которого муниципальное задание считается выполненным (в процентах), при установлении допустимого (возможного) отклонения от установленных показателей качества (объема) муниципальной услуги (работы) в абсолютных величинах заполняется в соответствии с муниципальным заданием. Значение указывается в единицах измерения показателя, установленных в муниципальном задании (графа 8), в целых единицах. Значение менее 0,5 единицы отбрасывается, а 0,5 единицы и более округляется до целой единицы. В случае если единицей объема работы является работа в целом, показатели граф 14 и 15 пункта 3.2 не рассчитываются. <7> Рассчитывается при формировании отчета за год как разница показателей граф 11, 13 и 14.

ПОСТАНОВЛЕНИЕ АДМИНИСТРАЦИИ ГОРОДА МЕГИОНА от 14.12.2017 г. №2539

ОБ УТВЕРЖДЕНИИ СИСТЕМЫ ПОКАЗАТЕЛЕЙ ОЦЕНКИ ЭФФЕКТИВНОСТИ ИСПОЛЬЗОВАНИЯ И УПРАВЛЕНИЯ МУНИЦИПАЛЬНЫМ ИМУЩЕСТВОМ

В целях повышения эффективности управления муниципальным имуществом городского округа город Мегион, в соответствии с постановлением администрации города от 14.10.2013 №2347 "Об утверждении муниципальной программой "Управление муниципальным имуществом городского округа город Мегион на 2014 - 2020 годы" (с изменениями): 1. Утвердить систему показателей для оценки эффективности использования и управления муниципальным имуществом городского округа город Мегион, согласно приложению. 2. Департаменту муниципальной собственности проводить оценку эффективности использования муниципального имущества и оценку эффективности управления муниципальным имуществом в соответствии с настоящим постановлением. 3. Признать утратившим силу постановление ад-

министрации города от 21.11.2014 №2842 "Об утверждении системы показателей оценки эффективности использования и управления муниципальным имуществом".

4. Управлению информационной политики администрации города опубликовать постановление в газете "Мегионские новости" и разместить на официальном сайте администрации города в сети "Интернет".

5. Настоящее постановление вступает в силу после его официального опубликования.

6. Контроль за выполнением постановления возложить на первого заместителя главы города.

О.А. ДЕЙНЕКА, глава города Мегиона

Приложение к постановлению администрации города от 14.12.2017 г. №2539

СИСТЕМА показателей для оценки эффективности использования и управления муниципальным имуществом городского округа город Мегион

Система показателей для оценки эффективности управления муниципальным имуществом городского округа город Мегион включает в себя следующие показатели:

1. Исполнение плана по поступлению в бюджет городского округа город Мегион административных доходов от управления муниципальной собственностью администрации города (далее - Департамент) доходов от управления муниципальным имуществом, за исключением средств от приватизации имущества. 2. Исполнение плана по поступлению в бюджет городского округа город Мегион средств от приватизации муниципального имущества. 3. Удельный вес неиспользуемого недвижимого имущества в общем количестве недвижимого имущества городского округа город Мегион. 4. Доля объектов недвижимого имущества, на которые зарегистрировано право собственности городского округа город Мегион, в общем количестве объектов недвижимости, находящихся в собственности городского округа город Мегион, за исключением земельных участков.

5. Удельный вес недвижимого имущества, на которое зарегистрировано право оперативного управления, в общем количестве объектов недвижимости, по которым принято решение о передаче в оперативное управление. 6. Удельный вес земельных участков, находящихся в собственности городского округа город Мегион, на которые зарегистрировано право постоянного бессрочного пользования, в общем количестве земельных участков по которым принято решение о передаче на праве постоянного бессрочного пользования. 7. Доля хозяйственных обществ с участием городского округа город Мегион, имеющих положительный финансовый результат, в общем количестве хозяйственных обществ с участием городского округа город Мегион. 8. Удельный вес объектов недвижимости городского округа город Мегион, на которые зарегистрировано право хозяйственного ведения, в общем количестве объектов недвижимости, по которым принято решение о закреплении в хозяйственное ведение. 9. Стоимость чистых активов организаций с участи-

ем городского округа город Мегион на 1 рубль вложенный в бюджет городского округа город Мегион.

10. Удельный вес расходов на предпродажную подготовку имущества в общем объеме средств, полученных от приватизации муниципального имущества городского округа город Мегион.

11. Доля коммерческих организаций, виды деятельности которых не соответствуют полномочиям го-

родского округа город Мегион, в общем количестве коммерческих организаций с участием городского округа город Мегион.

12. Доля состоявшихся продаж муниципального имущества городского округа город Мегион в числе объектов муниципального имущества, включенных в перечень имущества, предназначенного к приватизации, и выставленных на продажу.

Main table with 3 columns: No, Name of indicator, Calculation method. Contains 6 rows of indicators and their formulas.

7	Доля хозяйственных обществ с участием городского округа город Мегион, имеющих положительный финансовый результат, в общем количестве хозяйственных обществ с участием городского округа город Мегион (%)	$D_{хо} = (F_{хо} / O_{хо}) * 100$ где: D _{хо} – доля хозяйственных обществ с участием городского округа город Мегион, имеющих положительный финансовый результат, в общем количестве хозяйственных обществ с участием городского округа город Мегион. F _{хо} – количество хозяйственных обществ с участием городского округа город Мегион, имеющих положительный финансовый результат, за отчетный период. O _{хо} – общее количество хозяйственных обществ с участием городского округа город Мегион.
8	Удельный вес объектов недвижимости городского округа город Мегион, на которые зарегистрировано право хозяйственного ведения, в общем количестве объектов недвижимости, по которым принято решение о закреплении в хозяйственное ведение (%)	$U_n = (O_{хв} / O_n) * 100$ где: U _n – удельный вес объектов недвижимости, на которые зарегистрировано право хозяйственного ведения, в общем количестве объектов недвижимости, по которым принято решение о закреплении в хозяйственное ведение. O _{хв} – фактическое количество объектов недвижимости, на которые зарегистрировано право хозяйственного ведения. O _n – общее количество объектов недвижимости, зарегистрированных в собственность городского округа город Мегион, по которым принято решение о передаче в хозяйственное ведение.
9	Стоимость чистых активов организаций с участием городского округа город Мегион на 1 рубль вложений городского округа город Мегион (руб.)	$S_{ча} = S_{чав} / S_{в}$ где: S _{ча} – стоимость чистых активов организаций с участием городского округа город Мегион на 1 рубль вложений городского округа город Мегион. S _{чав} – стоимость чистых активов организаций с участием городского округа город Мегион. S _в – стоимость вложений городского округа город Мегион. Для расчета показателя при участии городского округа город Мегион в капитале организации в размере менее 100%, размер чистых активов (S _{чав}) определяется пропорционально доли вложения городского округа город Мегион в данной организации.
10	Удельный вес расходов на предпродажную подготовку имущества в общем объеме средств, полученных от приватизации муниципального имущества городского округа город Мегион (%)	$U_p = (P_n / D_n) * 100$ где: U _p – удельный вес расходов на предпродажную подготовку имущества в общем объеме средств, полученных от приватизации муниципального имущества городского округа город Мегион за отчетный период. P _n – фактическая сумма расходов на предпродажную подготовку муниципального имущества городского округа город Мегион за отчетный период. D _n – сумма доходов, полученных от приватизации муниципального имущества городского округа город Мегион за отчетный период.
11	Доля коммерческих организаций, виды деятельности которых не соответствуют полномочиям городского округа город Мегион, в общем количестве коммерческих организаций с участием городского округа город Мегион (%)	$D_{ко} = (F_{ко} / O_{ко}) * 100$ где: D _{ко} – доля коммерческих организаций, виды деятельности которых не соответствуют полномочиям городского округа город Мегион, в общем количестве коммерческих организаций с участием городского округа город Мегион. F _{ко} – фактическое количество коммерческих организаций, виды деятельности которых не соответствуют полномочиям городского округа город Мегион. O _{ко} – общее количество коммерческих организаций с участием городского округа город Мегион (определяется суммарно на основании сведений из Реестра муниципального имущества городского округа город Мегион на отчетную дату).
12	Доля состоявшихся продаж муниципального имущества городского округа город Мегион в числе объектов муниципального имущества, включенных в перечень имущества, предназначенного к приватизации, и выставленных на продажу (%)	$D_p = (K_{факт} / K_{план}) * 100$ где: D _p – доля состоявшихся продаж муниципального имущества городского округа город Мегион в числе объектов муниципального имущества, включенных в перечень имущества, предназначенного к приватизации, и выставленных на продажу. K _{факт} – количество состоявшихся продаж объектов муниципального имущества городского округа город Мегион. K _{план} – общее количество объектов муниципального имущества, включенных в перечень имущества, предназначенного к приватизации, и выставленных на продажу.

ПОСТАНОВЛЕНИЕ АДМИНИСТРАЦИИ ГОРОДА МЕГИОНА
от 14.12.2017 г. №2541

**ОБ УТВЕРЖДЕНИИ ПРОГРАММЫ КОМПЛЕКСНОГО РАЗВИТИЯ
ТРАНСПОРТНОЙ ИНФРАСТРУКТУРЫ ГОРОДСКОГО ОКРУГА ГОРОД МЕГИОН
НА 2017-2035 ГОДЫ**

В соответствии с Федеральным законом от 06.10.2003 №131-ФЗ "Об общих принципах организации местного самоуправления в Российской Федерации", постановлением Правительства Российской Федерации от 25.12.2015 №1440 "Об утверждении требований к программам комплексного развития транспортной инфраструктуры поселений, городских округов":

1. Утвердить программу комплексного развития транспортной инфраструктуры городского округа город Мегион на 2017-2035 годы, согласно приложению.
2. Управлению информационной политики адми-

нистрации города опубликовать постановление в газете "Мегионские новости" и разместить на официальном сайте администрации города в сети "Интернет".
3. Настоящее постановление вступает в силу после его официального опубликования.
4. Контроль за выполнением постановления возложить на заместителя главы города - начальника управления жилищно-коммунального хозяйства.

О.А. ДЕЙНЕКА,
глава города Мегиона

Приложение к постановлению администрации города
от 14.12.2017 г. №2541

Программа комплексного развития транспортной инфраструктуры
городского округа город Мегион на 2017-2035 годы

1 ПАСПОРТ ПРОГРАММЫ
Паспорт программы комплексного развития
транспортной инфраструктуры городского округа города Мегион

Наименование Программы	Программы комплексного развития транспортной инфраструктуры города Мегион на 2017- 2035 годы																																												
Основание для разработки Программы	<ul style="list-style-type: none"> - П. 9 ч. 3 ст. 8 Градостроительного кодекса РФ; - Постановление Правительства РФ от 25 декабря 2015 года № 1440 «Об утверждении требований к программам комплексного развития транспортной инфраструктуры поселений, городских округов»; - Федеральный закон от 06.10.2003 № 131-ФЗ «Об общих принципах организации местного самоуправления в Российской Федерации»; - Федеральный закон от 08.11.2007 № 257-ФЗ «Об автомобильных дорогах и о дорожной деятельности в Российской Федерации и о внесении изменений в отдельные законодательные акты Российской Федерации»; - СП 42.13330.2011. Свод правил. «Градостроительство. Планировка и застройка городских и сельских поселений. Актуализированная редакция СНиП 2.07.01-89»; - Транспортная стратегия Российской Федерации на период до 2030 года в редакции распоряжения правительства РФ от 11.06.2014 №1032-р; - Закон Ханты-Мансийского автономного округа – Югры от 25.11.2004 № 63-оз «О статусе и границах муниципальных образований Ханты-Мансийского автономного округа – Югры»; - Постановление Правительства Ханты-Мансийского автономного округа – Югры от 26.12.2014 № 506-п «Об утверждении Схемы территориального планирования Ханты-Мансийского автономного округа – Югры»; - Распоряжение Правительства Ханты-Мансийского автономного округа – Югры от 21.01.2010 № 44-рп «Об утверждении Перечня автомобильных дорог общего пользования регионального или межмуниципального значения Ханты-Мансийского автономного округа – Югры, подлежащих передаче в собственность муниципальных образований автономного округа»; - Закон Ханты-Мансийского автономного округа – Югры от 07.07.2004 № 43-оз «Об административно-территориальном устройстве Ханты-Мансийского автономного округа – Югры и порядке его изменения»; - Закон Ханты-Мансийского автономного округа – Югры от 25.11.2004 № 63-оз «О статусе и границах муниципальных образований Ханты-Мансийского автономного округа – Югры»; - Закон Ханты-Мансийского автономного округа – Югры от 18.04.2007 № 39-оз «О градостроительной деятельности на территории Ханты-Мансийского автономного округа – Югры»; - Генеральный план городского округа город Мегион, утвержденный решением Думы города Мегиона от 23.12.2011 №209 (с изменениями); - Стратегия социально-экономического развития городского округа город Мегион на период до 2035 года, принятая Решением Думы города Мегиона от 27.11.2014 № 464; 																																												
Наименование Заказчика Программы, его местонахождение	Администрация города Мегион, Ханты-Мансийский автономный округ-Югра, город Мегион ул. Нефтяников, д.8																																												
Наименование разработчиков Программы, его местонахождение	ООО «Корпус», город Новосибирск, Горский мкр.1 офис №8, 630073 а/я 59																																												
Цели и задачи Программы	Работа выполняется в целях обеспечения: <ul style="list-style-type: none"> - безопасность, качество и эффективность транспортного обслуживания населения, а также юридических лиц и индивидуальных предпринимателей, осуществляющих экономическую деятельность (далее – субъекты экономической деятельности) на территории города Мегион; - доступность объектов транспортной инфраструктуры города для населения и субъектов экономической деятельности в соответствии с нормативами градостроительного проектирования города Мегион; - развитие транспортной инфраструктуры, сбалансированного с градостроительной деятельностью в городе Мегион; - создание условий для управления транспортным спросом; - создание приоритетных условий для обеспечения безопасности жизни и здоровья участников дорожного движения по отношению к экономическим результатам хозяйственной деятельности; - создание условий для пешеходного и велосипедного продвижения населения; - обеспечение эффективности функционирования действующей транспортной инфраструктуры. Задачи Программы комплексного развития: <ul style="list-style-type: none"> - формирование перечня мероприятий (инвестиционных проектов) по проектированию, строительству объектов транспортной инфраструктуры города, предусмотренных стратегией социально-экономического развития города Мегион, государственными и муниципальными программами, генеральным планом города Мегион. - оценка объемов и источников финансирования мероприятий по проектированию, строительству объектов транспортной инфраструктуры. 																																												
Целевые показатели (индикаторы) развития транспортной инфраструктуры	Развитие объектов транспортной инфраструктуры за период действия Программы приведет к тому, что транспортная инфраструктура городского округа будет характеризоваться следующими показателями: <ul style="list-style-type: none"> - в 2035 году протяженность автомобильных дорог общего пользования местного значения с твердым покрытием будет составлять 111,241 км; - протяженность вновь построенных автомобильных дорог общего пользования местного значения составит 31,848 км; - протяженность реконструированных автомобильных дорог городского округа за расчетный срок составит 11,323 км. 																																												
Укрупненное описание запланированных мероприятий (инвестиционных проектов) по проектированию, строительству, реконструкции объектов транспортной инфраструктуры (групп мероприятий, подпрограмм, инвестиционных проектов)	Основное усилия в планируемый период по проектированию, строительству, реконструкции объектов транспортной инфраструктуры предлагается сосредоточить на нескольких направлениях: <ul style="list-style-type: none"> - строительство улично-дорожной сети в восточной, южной и юго-западной части города Мегион, в местах новой жилой застройки; - строительство и реконструкция улично-дорожной сети в поселке городского типа Высокий; - строительство дублеров некоторых городских магистралей; - создание участков дорог между жилой зоной и местами приложения труда, ликвидируя существующие недостатки связанности УДС; - строительство тротуаров, пешеходных и велосипедных дорожек; - дополнительное строительство открытых стоянок для личного транспорта в местах жительства и приложения труда. 																																												
Срок реализации Программы	18 лет																																												
Этапы реализации Программы	1 этап: 2018 – 2022 годы; 2 этап: 2023 – 2025 годы; 3 этап: 2026 – 2030 годы; 4 этап: 2031 – 2035 годы.																																												
Объем и источники финансирования Программы, тыс. рублей	<table border="1"> <thead> <tr> <th>Срок</th> <th>МБ</th> <th>АОБ</th> <th>Всего</th> </tr> </thead> <tbody> <tr> <td>2018</td> <td>3 352,7</td> <td>63 700,4</td> <td>67 053,1</td> </tr> <tr> <td>2019</td> <td>6 905,1</td> <td>131 197,3</td> <td>138 102,4</td> </tr> <tr> <td>2020</td> <td>6 959,6</td> <td>132 233,2</td> <td>139 192,8</td> </tr> <tr> <td>2021</td> <td>6 355,2</td> <td>120 748,2</td> <td>127 103,4</td> </tr> <tr> <td>2022</td> <td>6 276,2</td> <td>119 247,4</td> <td>125 523,6</td> </tr> <tr> <td>2018-2022</td> <td>29 848,8</td> <td>567 126,5</td> <td>596 975,3</td> </tr> <tr> <td>2023-2025</td> <td>2 963,8</td> <td>589 798,0</td> <td>592 761,8</td> </tr> <tr> <td>2026-2030</td> <td>51 887,4</td> <td>985 860,6</td> <td>1 037 748,0</td> </tr> <tr> <td>2031-2035</td> <td>52 100,6</td> <td>989 911,3</td> <td>1 042 011,9</td> </tr> <tr> <td>2018-2035</td> <td>136 800,6</td> <td>3 132 696,4</td> <td>3 269 497,0</td> </tr> </tbody> </table>	Срок	МБ	АОБ	Всего	2018	3 352,7	63 700,4	67 053,1	2019	6 905,1	131 197,3	138 102,4	2020	6 959,6	132 233,2	139 192,8	2021	6 355,2	120 748,2	127 103,4	2022	6 276,2	119 247,4	125 523,6	2018-2022	29 848,8	567 126,5	596 975,3	2023-2025	2 963,8	589 798,0	592 761,8	2026-2030	51 887,4	985 860,6	1 037 748,0	2031-2035	52 100,6	989 911,3	1 042 011,9	2018-2035	136 800,6	3 132 696,4	3 269 497,0
Срок	МБ	АОБ	Всего																																										
2018	3 352,7	63 700,4	67 053,1																																										
2019	6 905,1	131 197,3	138 102,4																																										
2020	6 959,6	132 233,2	139 192,8																																										
2021	6 355,2	120 748,2	127 103,4																																										
2022	6 276,2	119 247,4	125 523,6																																										
2018-2022	29 848,8	567 126,5	596 975,3																																										
2023-2025	2 963,8	589 798,0	592 761,8																																										
2026-2030	51 887,4	985 860,6	1 037 748,0																																										
2031-2035	52 100,6	989 911,3	1 042 011,9																																										
2018-2035	136 800,6	3 132 696,4	3 269 497,0																																										

2 ХАРАКТЕРИСТИКА СУЩЕСТВУЮЩЕГО СОСТОЯНИЯ ТРАНСПОРТНОЙ ИНФРАСТРУКТУРЫ

Анализ положения Ханты-Мансийского автономного округа - Югры в структуре пространственной организации Российской Федерации, анализ положения городского округа город Мегион в структуре пространственной организации Ханты-Мансийского автономного округа - Югры

Ханты-Мансийский автономный округ - Югра - один из стратегических регионов России, обеспечивающий энергетическую безопасность страны и являющийся крупнейшим нефтедобывающим районом государства. ХМАО - Югра лидирует по целому ряду основных экономических показателей - первое место среди регионов РФ: по добыче нефти, производству электроэнергии; второе место - по объему промышленного производства, по добыче природного газа, по поступлению налогов в бюджетную систему страны; третье место - по объему инвестиций в основной капитал.

Положение региона в структуре пространственной организации Российской Федерации начало стре-

мительно меняется с середины 20 столетия. В то время ХМАО - Югра представляла собой удаленную, труднодоступную, плохо обжитую, северную территорию. В настоящее время регион превратился в хорошо доступную территорию относительно плотно заселенную, с крупными городами численностью более 50 тыс. человек, с важной транзитной транспортной ролью и потенциалом роста транзита для более северных и восточных территорий.

Численность населения Ханты-Мансийского автономного округа - Югры по дан-ным переписи 1959 года составляла 123,8 тыс. человек, за тридцать лет она увеличилась более чем в 10 раз и по данным переписи 1989 года составила 1282,3 тыс. человек. По состоянию на 01.01.2017 население региона 1646,1 тыс. человек (1,12 % от населения РФ). Это самый крупный по численности населения регион, территория которого при-равнена к районам Крайнего Севера.

Демографическая история ХМАО - Югры тесно связана с историей развития нефтяной промышленности в автономном округе (см. рисунок 2.1).

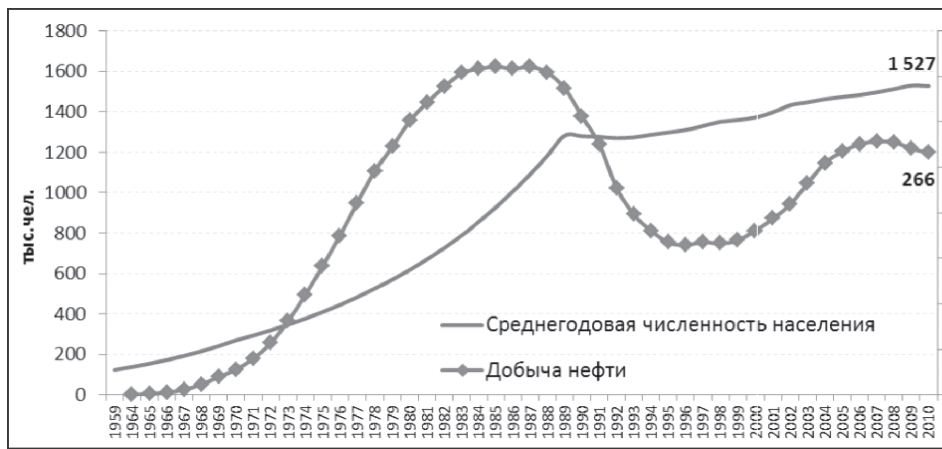


Рис. 2.1. Добыча нефти и численность населения в ХМАО – Югре

В Ханты-Мансийском автономном округе - Югре достигнут высокий уровень урбанизации населения: на начало 2017 года доля городского населения в общей его численности составила 92,3% (в РФ - 73,8%). Плотность населения - 3,05 чел./км2.

В структуре пространственной организации РФ регион ХМАО - Югра в течении нескольких десятилетий сформировался за счет миграции населения из других регионов России и в настоящее время продолжает играть важную роль, как один из центров концентрации миграционных потоков.

Общие итоги миграции населения по Ханты-Мансийскому автономному округу - Югре представлены в таблице 2.1.

Общие итоги миграции населения по Ханты-Мансийскому автономному округу - Югре

Таблица 2.1

№ п/п	Показатели	Ед. изм.	2011	2012	2013	2014	2015	2016
1	Прибыло населения	чел.	75506	87799	80824	79910	82199	86702
2	Выбыло населения	чел.	66727	82800	85302	82447	84047	82838
3	Результат миграционного движения	чел.	8779	4999	-4478	-2537	-1848	3864

ХМАО - Югра один из немногих регионов страны в котором ежегодная величина миграционного потока в ту и другую сторону превышает 5% населения региона.

Состояние и уровень развития транспортной инфраструктуры территории является определяющим фактором конкурентоспособности региональной экономики. Особое значение транспорта, для обеспечения функционирования производительных сил территории. По уровню развития транспортной инфраструктуры округ резко отстает от среднероссийских показателей - на 1000 км2 территории приходится 6,2 км автодорог общего пользования с твердым покрытием (в России - 39 км), 2,0 км железных дорог (в России - 5,0 км). Транспортный комплекс ХМАО - Югры включает в себя воздушный, железнодорожный, водный (речной), автомобильный и трубопроводный транспорт. В структуре грузовых перевозок лидируют магистральный трубопроводный и автомобильный транспорт.

Транспортные связи между муниципальными районами и внутри районов округа, между центром округа и его территориями относительно слабые. Комплексное развитие транспортной инфраструктуры в регионе в рамках прогнозируемого периода приведет к завершению создания опорной автодорожной сети общего пользования и обеспечению транспортной доступности для жителя каждого населенного пункта округа.

Ханты-Мансийский автономный округ - Югра обладает необходимыми предпосылками для эффективного использования транзитного потенциала. На территории ХМАО - Югры пересекаются широтные и меридиональные транспортные коридоры. Через автономный округ проходят два транспортных коридора

федерального значения: "Сибирский коридор" и "Северный маршрут".

"Сибирский коридор" (Тюмень - Тобольск - Сургут - Ноябрьск - Новый Уренгой - Надым - Салехард) обеспечивает меридиональные связи округа с Ямало-Ненецким автономным округом и югом Тюменской области, а также связь между глобальными транспортными коммуникациями - Северным морским путем и Транссибом. Транзитное значение "Сибирского коридора" особенно возрастает в связи с активизацией освоения нефтегазовых месторождений полуострова Ямал и прилегающих акваторий Карского моря. В перспективе, со строительством железной дороги Полуночное-Обская, роль меридиональных маршрутов будет возрастать.

"Северный маршрут" (Пермь - Серов - Ивдель - Советский - Ханты - Мансийск - Нефтеюганск - Сургут - Нижневартовск - Томск) обеспечивает округу на западе входение в общетранспортную инфраструктуру европейской части России (через города Ивдель, Серов, Пермь), на востоке - входение в транспортный коридор вдоль главной Транссибирской железнодорожной магистрали (через город Томск). В перспективе строительство Северо-Сибирской магистрали и выход на Котлас создает предпосылки к созданию дублера Транссиба, дороги соединяющей запад и восток России.

Транзитное значение региона является важным обстоятельством для развития транспортных сетей. Уже сейчас основные промыслы углеводородного сырья ЯНАО и севера Томской области обеспечиваются транспортными путями через территорию ХМАО - Югры.

Перспективная топология развития сети железнодорожных дорог в РФ до 2030 года представлена на рисунке 2.2.



Рис. 2.2. Перспективная топология развития сети железных дорог в РФ до 2030 года

В перспективе важность положения региона в пространственной организации РФ будет только возрастать. Роль транспортного транзита для освоения районов крайнего севера, включая северные территории Красноярского края, увеличится в ближайшие годы и сохранит свое значение на перспективу.

Предприятия нефтегазодобывающей промышленности формируют базовый сектор экономики автономного округа. Ситуация в нефтегазовом секторе будет определять основные параметры социально-экономического развития Югры на долгосрочную перспективу и будет являться стабильным источником средств для диверсификации экономики автономного округа. Нефтегазовая специализация автономного округа сохранится на протяжении ближайших десятилетий.

Развитие нефтегазодобывающей отрасли в ХМАО - Югре на период до 2035 года будут определять основные российские вертикально-интегрированные

нефтегазовые компании: АО "Роснефть", АО "Сургутнефтегаз", АО "ЛУКОЙЛ", АО "ТНК-ВР Холдинг", АО "Газпром нефть", АО "Славнефть" и АО "Руснефть".

Падение добычи нефти является главным фактором, который будет влиять на параметры социально-экономического развития региона в рамках всех сценариев стратегического развития. На протяжении всего прогнозного периода будет происходить рост удельных операционных и капитальных затрат на добычу нефти. В соответствии со сложившейся тенденцией добыча нефти будет уменьшаться в связи с естественным истощением разрабатываемых запасов нефти и отсутствием равнозначного для компенсации добычи резерва подготовленных к разработке запасов.

Основные центры нефтедобычи Ханты-Мансийского автономного округа - Югры представлены на рисунке 2.3.



Рис. 2.3. Основные центры нефтедобычи ХМАО – Югры

С начала разработки нефтяных месторождений на территории автономного округа (с 1964 года) по состоянию на 1 января 2015 года накопленная добыча нефти достигла уровня 10725,4 млн. тонн.

Объем так называемой "легкой нефти" уменьшается, при этом ресурсная база автономного округа достаточна, чтобы обеспечивать необходимые устойчивые уровни добычи на десятилетия вперед. Очевидно, что меняется структура и соответственно качество ресурсов в сторону более глубоких горизонтов, более вязких фракций и сложных горно-геологических условий.

Динамика за последние 6 лет производства видов продукции ХМАО - Югры представлена в таблице 1.2.

Динамика за последние 6 лет производства видов продукции ХМАО - Югры представлена в таблице 1.2.

Таблица 2.2

Динамика производства видов продукции ХМАО – Югры

№ п/п	Показатели	Ед. изм.	2011	2012	2013	2014	2015	2016
1	Нефть	млн. тонн	263,2	260,6	254,2	250,2	242,8	238,8
2	Темп роста	%	98,9	99,0	97,5	98,4	97,0	98,4
3	Газ	млрд. м³	31,4	32,3	33,0	32,2	32,0	33,8
4	Темп роста	%	100,0	102,9	102,2	97,6	99,4	105,6

В связи с этим в ХМАО - Югре создаются условия для внедрения новых технологий поиска, разведки и оценки запасов углеводородного сырья, разработки новых технологий добычи трудноизвлекаемой нефти.

Снизить темпы падения добычи нефти в округе в прогнозируемый период удастся за счет применения недропользователями методов интенсификации нефтедобычи, широкого использования успешно апробированных в округе методов увеличения нефтеотдачи, а

также вовлечения в разработку части трудноизвлекаемых запасов на эксплуатируемых месторождениях. На протяжении всего рассматриваемого периода в округе будут проводиться научно-исследовательские и опытно-конструкторские работы, а также отработка технологии добычи нефти из баженовской свиты и последующее ее внедрение в промышленных масштабах. На рисунке 2.4 представлен нефтепромысел Ханты-Мансийского автономного округа - Югры.



Рис. 2.4. Нефтепромысел ХМАО – Югры

В рассматриваемый период снизится влияние антропогенного фактора на окружающую среду в связи с падением добычи нефти, однако увеличатся масштабы консервации и ликвидации скважин в связи с прекращением добычи углеводородного сырья. В целом ХМАО - Югра по объему добычи нефти сохранит лидерские позиции в экономике страны.

Основные проблемы пространственного развития ХМАО - Югры связаны с сохранением созданной по производственно-технологическому принципу пространственной организации автономного округа, что ограничивает возможности оптимизации региональной производственной и социальной инфраструктуры. Сформированная в условиях плановой системы экономики пространственная организация автономного округа является неэффективной, причем ее неэффективность при переходе на рыночную модель развития возросла. Деформации пространственной организации автономного округа в сторону большей неэффективности характеризуют следующие процессы:

Ханты-Мансийский автономный округ - Югра, обеспечивая население высокие доходы, продолжает притягивать мигрантов, многие из которых не обладают квалификацией, востребованной на региональном рынке труда, что усиливает его дисбалансы;

появился новый субъект развития территории - корпорации, добывающие ресурсы в регионе. Как правило, корпорации не склонны поддерживать развитие территории в прежнем объеме и постепенно избавляются от социальных обязательств, передавая объекты социальной сферы в муниципальное управление. Стоимость ресурсов, необходимых для жизнеобеспечения городских образований, стремительно растет. Между тем, перефилировать относительно большие монопрофильные городские поселения, созданные вокруг крупных добывающих и перерабатывающих технологических комплексов, до вахтовых поселений сегодня невозможно по технологическим и социальным причинам. Решение проблемы моногородов осложняется тем, что, производственная деятельность предыдущего периода полностью опиралась на сырьевые ресурсы территории, а разворачивание новых видов деятельности нерентабельно в силу низкой транспортной доступности территории, высокой стоимости всех ресурсов и ряда других причин;

комплексному инфраструктурному развитию территории мешает узкорпоративный подход к созданию и использованию производственной инфраструктуры, в результате чего параллельное функционирование однородных инфраструктурных объектов создает дополнительную нагрузку на экологию;

сохраняющиеся внутрирегиональные диспропорции развития, хотя постепенно и преодолеваются, продолжают оставаться существенными и определяют инвестиционные и миграционные приоритеты;

система расселения и пространственная организация ХМАО - Югры закреплена сырьевой специализацией региона, во многом этот процесс поддерживается вертикально интегрированными нефтяными компаниями, которые по объективным причинам заинтересованы в сохранении сугубо сырьевой функциональности автономного округа, так как с экономической точки зрения им выгоднее развивать переработку углеводородного сырья за пределами региона, оптимально размещая производства по отношению к рынкам сбыта;

формирование зон высокоорганизованной урбанистической среды жизни в крупных моносырьевых городах округа препятствует миграционному оттоку населения в регионы с более благоприятными природно-климатическими условиями. В результате в моносырьевых городах с незначительным потенциалом диверсификации экономики наблюдаются высокие темпы старения населения.

На протяжении рассматриваемого периода (до 2035 года) проведение сбалансированной, целенаправленной политики пространственного развития автономного округа должно предусматривать переход от управления отраслями к управлению территориями. Обеспечение устойчивого экономического роста региона осуществляется на базе формирования опорных зон развития, усиления внутри- и межрегиональной связности территории, стимулирования агломерационных эффектов в системе расселения. ХМАО - Югра обладает базовыми возможностями и высоким потенциалом для реализации задач оптимизации пространственного развития. Решение этих задач должно сочетаться с диверсификацией экономики, активной поддержкой инновационных центров и высокотехнологичного среднего и малого бизнеса, повышения каче-

ства жизни и комфортности проживания населения. Перечень городских округов ХМАО - Югры с чис-

ленностью населения более 50 тыс. человек по состоянию на 01.01.2017 год представлен в таблице 2.3. Таблица 2.3

Крупнейшие городские округа ХМАО – Югры на 01.01.2017

№ п/п	Городской округ	Ед. изм.	Численность населения
1	Сургут	чел.	365590
2	Нижневартовск	чел.	274575
3	Нефтеюганск	чел.	126157
4	Ханты-Мансийск	чел.	98692
5	Когалым	чел.	64846
6	Нягань	чел.	57765
7	Мегион	чел.	55251

Пространственное развитие автономного округа имеет ярко выраженный поли-центрический характер с доминированием крупных центров нефтяной промышленности - Сургута, Нижневартовска, Нефтеюганска, Когалыма, Мегиона, а также Ханты-Мансийска как административного центра округа. Учитывая особенности освоения округа в исторической перспективе, можно отметить две главные тенденции в расселении населения:

1) тяготение к главной речной артерии региона - реки Обь и ее крупным при-токам, что определяет линейную структуру опорного каркаса расселения на территории Ханты - Мансийского автономного округа - Югры;

2) очаговое размещение поселений, тяготеющих к разрабатываемым место-рождениям.

Еще одной особенностью пространственного развития Ханты - Мансийского автономного округа - Югры, основывающейся на размещении населения, являются ярко выраженные пространственные диспропорции развития на районном уровне: основные центры размещения производительных сил муниципальных районов сосредоточены в главных городских поселениях этих районов. Таким образом, округ характеризуется от-носительно слабыми межрайонными связями.

Топологический эскиз опорного каркаса расселения представляет собой линей-ную структуру с более или менее разветвленными участками в Среднем Приобье, цен-тром которого является Сургут. Весь об-

ширный запад региона представляет пока только участ-ки фрагментарного развития: территории вокруг городов Нягань и Югорск, транс-портная ветвь к рабоче-му поселку Мегион и Югорченский. Основа каркасной струк-туры округа сформировалась в период нового индустриального освоения путем подавления очаговых, до-индустриальных форм расселения. Развитие структуры расселения происходило в результате стихийного про-цесса градообразования вблизи разрабатываемых ме-сторождений углеводородов.

Положение города Мегион в структуре простран-ственной организации ре-гиона

Городской округ город Мегион расположен на территории Нижневартовского района на востоке Хан-ты-Мансийского автономного округа - Югра в между-речье рек Обь и Ватинский Еган - правого притока Оби, юго-западнее озера Самотлор - крупнейшего нефтяного месторождения России. Статус города рабоче-му поселку Мегион при-своен указом Президиума Верховного Совета РСФСР от 23 июля 1980 года. За-коном Ханты-Мансийского автономного округа - Югры от 25.11.2004 №63-оз "О статусе и границах муницип-альных образований Ханты-Мансийского автономно-го округа - Юг-ры" город Мегион наделен статусом городского округа в составе двух населенных пунктов (город Мегион и поселок городского типа Высокий). Общая площадь территории городского округа состав-ляет 85,15 кв. км. Население на 01.01.2017 составило 55251 человек.

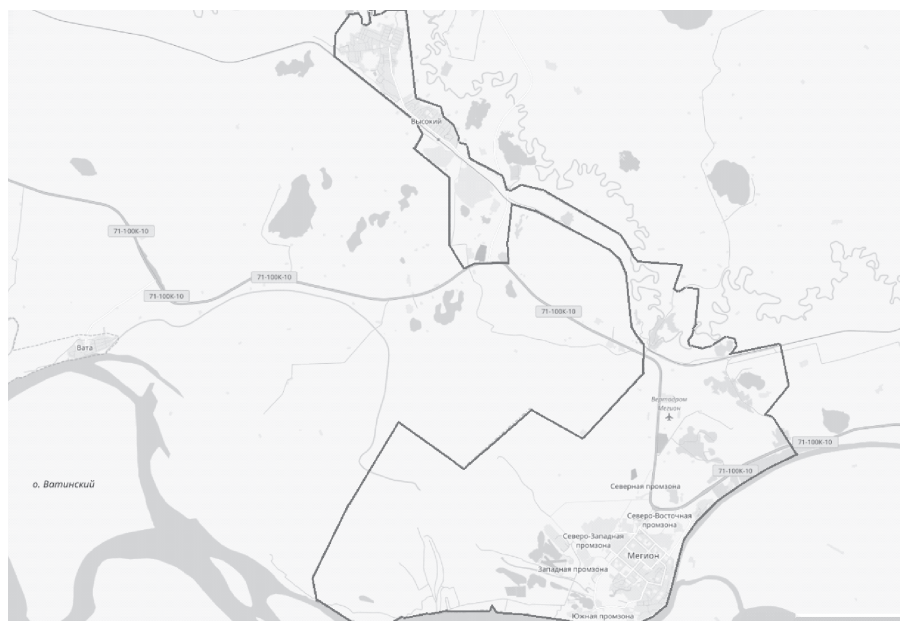


Рис. 2.5. Граница городской черты муниципального образования городской округ Мегион.

В границах административно-территориальных образований 22 муниципальных образований, из них 13 городских округов и 9 муниципальных районов. Город Мегион один из городских округов региона, занимающий восьмое место по численности населения из 22 муниципальных образований.

Положение городского округа город Мегион в структуре пространственной орга-низации Ханты-Ман-сийский автономный округа - Югра последние десяти-летия опреде-ляется близостью к крупнейшим место-рождениям нефти. Именно в окрестностях Ме-гиона в 1959 году началось глубокое пробное бурение в целях поиска нефти экспедицией под руководством Влади-мира Абазарова и Григория Норкина, а в 1961 году ударил первый в Среднем Приобье нефтяной фонтан, с этого момента началось развитие Западно-Сибир-ского нефтегазового комплекса.

В начале 60-х годов села Мегион и Нижневартовск были сравними по численности населения и со-

перничали за лидерство в статусе. Однако в 1962 году центр района был перенесён в село Нижневартовское, и соответственно Ларьякский район был переименован в Нижневартовский. В 1964 году села Мегион и Нижневартовское преобразованы в рабочие посёлки, а в 1965 году Нижневартовск объявлен комсомольской стройкой, как центр освоения и разработки Самотлорского месторождения. Это позволило Нижневартовску временно выиграть в конкурентной борьбе с Мегионом.

В настоящее время Мегион второй по численности город восточной части региона и Нижневартовского района, находится в 30 км от Нижневартовска, который в сфере инфраструктурного обеспечения выполняет важную роль, являясь мощным многофункциональным транспортным узлом восточной части Ханты-Ман-сийского автономного округа - Югры.

Положение города Мегион на карте Ханты-Ман-сийского автономного округа - Югры представлено на рисунке 2.6.



Рис. 2.6. Положение города Мегион на карте ХМАО – Югры

Кроме Мегиона и Нижневартовска на территории Нижневартовского района расположено три городс-ких округа Лангепас, Покачи, Радужный, не входящих в состав района. Кроме указанных муниципальных обра-

зований к Нижневартовску как центру транспортных связей тяготеют городской округ Стрежевой и Алек-сандровский муницип-альный район соседней Томс-кой области.

Таблица 2.5

Муниципальные образования, тяготеющие к Нижневартовску, как центру транспортных связей

№ п/п	Название МО	Вид МО	Ед. изм.	Население 01.01.2016
1	Нижневартовск	городской округ	чел.	270846
2	Мегион	городской округ	чел.	55854
3	Лангепас	городской округ	чел.	43377
4	Радужный	городской округ	чел.	42963
5	Покачи	городской округ	чел.	17899
6	Нижневартовский	муниципальный район	чел.	36071
7	Стрежевой, Томская область	городской округ	чел.	42094
8	Александровский, Томская область	муниципальный район	чел.	8233
	Всего	-	чел.	517337

Таким образом, Нижневартовск является центром транспортных связей для муницип-альных образований восточной части территории ХМАО - Югры и части территории Томской области общей численностью населения по состоянию на 01.01.2016 год 517,3 тыся-чи человек.

Территория городского округа город Мегион грани-чит с межселенными террито-риями Нижневартов-

ского района Ханты-Мансийского автономного округа - Югры. Ближайшим городским округом является Ниж-невартовск. Расстояние между границами городских округов город Мегион и город Нижневартовск состав-ляет по прямой 10,5 км по автодороге 12,7 км. Рассто-яние между автовокзалами Мегиона и Нижневартовска 34,4 км. Расстояние до границы ближайшего сельского поселения Вата 8,0 км.

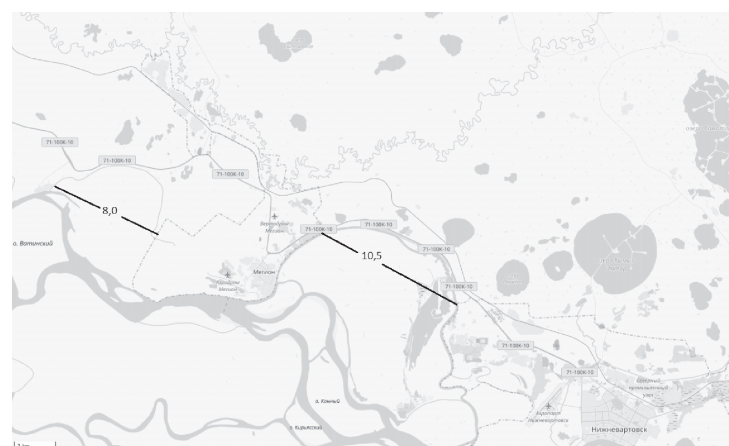


Рис. 2.7. Ближайшие соседи Мегиона на территории района

Расстояния до других ближайших городов и административных центров представлены в таблице.

Таблица 2.4

Расстояния до ближайших городов, км

Города	Вид транспорта	Расстояние
Нижневартовск	авто (ж.д.)	34(44)
Сургут	авто (ж.д.)	191(172)
Лангепас	авто (ж.д.)	65(49)
Радужный	авто	194
Покачи	авто	105
Излучинск	авто	52
Стрежевой	авто	104
Ульт-Ягун	авто (ж.д.)	129(115)
Ханты-Мансийск	авто	479
Тюмень	авто (ж.д.)	970(877)

Важнейшим транспортным преимуществом поло-жения города Мегион в структу-ре пространственной организации региона заключается в том, что городской округ находится между Сургутом и Нижневартовском, располагаясь на транспортных связях между двумя круп-нейшими городами региона. По территории муницип-ального образования проходит железнодорожная дорога Сургут - Нижневартовск и автомобильная дорога регионального значения Сургут - Нижневартовск. На территории городского округа начинается в виде при-мыкания к автомобильной дороге Сургут - Нижневар-товск автодорога межмуниципального значения Мегион - Покачи.

Кроме того, необходимо учитывать, что Транс-портная стратегия Российской Фе-дерации на период до 2030 года предусматривает проведение изысканий для обоснова-ния поэтапного создания ряда новых международных и межрегиональных автодорожных маршрутов, в том числе: Северный широтный коридор (Пермь - Ивдель - Ханты-Мансийск - Томск), который пройдет через территорию городского округа Мегион.

Стратегия планирует формирование перспектив-ной дорожной сети России в 2016 - 2030 годах и предусматривает включение в сеть дорог федерально-го значения новые направления автомобильных дорог, входящих в состав маршрутов федерального значения, обеспечивающих межрегиональное сообщение и по-зволяющих интегрировать разобщенную дорожную сеть отдельных регионов в единую транспортную систему Рос-сии. В числе таких направлений - "Северо-Запад - Сибирь" (Санкт-Петербург - Котлас - Сыктывкар - Пермь

- Ханты-Мансийск - Томск). Реализация данного марш-рута в среднесрочной перспективе может значитель-но расширить транспортный потенциал городского округа Мегион.

Социально-экономическая характеристика городского округа, характеристика гра-достроительной деятельности на террито-рии города, включая деятельность в сфере транспорта, оценка транспортного спроса

Мегион является крупным промышленным и куль-турным центром Нижневартов-ского муниципального района. Основным фактором экономической стабиль-ности города остается развитие нефтедобывающей отрасли. Городской округ является одним из важней-ших промышленных центров Западной Сибири, свя-занных с добычей нефтяных и газовых ресурсов. В границах городского округа города Мегион частично располагаются несколько лицензионных участков по добыче нефти Ватинского нефтяного месторождения. В городе созданы крупные предприятия нефтедобы-вающей отрасли.

Промышленную эксплуатацию нефтяных месторож-дений городского округа осуществляет ПАО НК "Слав-нефть". Непосредственное промышленное производ-ство в сфере нефтегазодобычи осуществляет крупней-шее предприятие города Мегион - ОАО "Славнефть-Мегионнефтегаз" ("СН-МНГ"), которое является основ-ным добывающим активом нефтегазового холдинга "Славнефть".

Таблица 2.5

Крупнейшие предприятия городского округа представлены в таблице

Предприятие	Руководитель	Дислокация	Численность
1. ОАО «Славнефть-Мегионнефтегаз»	Кан Алексей Геннадиевич	ул. Кузьмина, дом 51	4300
2. ООО «Мегионское управление буровых работ»	Бузинов Юрий Иванович	ул. Абазарова, 7	630
3. ООО «МегионЭнергоНефть»	Мирошниченко Евгений Вигальевич	ул. Заречная, 26	500
4. ООО «Нефтеспецстрой»		Ул. Нефтепромышленная, 20	-

Существенным фактором, характеризующим состо-яние отрасли, является сокра-щение в последние годы объемов нефтедобычи на месторождениях, находящихся на поздней стадии разработки и имеющих высокую сте-пень выработки запасов, а также прогрессирующая ди-намика обводнения добываемой продукции. На сегод-

няшний день степень выработки запасов составляет более 70%. Основные остаточные запасы являют-ся трудноизвлекаемыми. До изменения статистичности в 2014 году, основные показатели добывающей отрасли сни-жались, данные представлены в таблице.

Таблица 2.6

Основные показатели промышленности городского округа

Показатели	2008	2009	2010	2011	2012	2013
Добыча нефти, тыс. тонн	13112,8	11999,1	10988,2	10218,4	9667,7	9101,6
Добыча газа, млн. м³	848,5	836,2	764,3	739,5	732,5	706,0

Снижение по добыче нефти к 2013 году по сравнению с 2008 составило 30,6%, по газу 16,8%.

Положительное влияние на динамику нефтедобычи может оказать реализация ве-дущими нефтедобывающими предприятиями города комплекса мер по оптимизации системы разработки и увеличению эффективности добычи нефти, применение новых технологий для выработки трудноизвлекаемых запасов.

Снизить темпы падения добычи нефти удастся за счет применения недропользователями методов интенсификации нефтедобычи, широкого использования успешно апробированных методов увеличения нефтеотдачи, а также вовлечения в разработку ча-сти трудноизвлекаемых запасов на эксплуатируемых месторождениях.

На протяжении длительного времени ведется совместная работа федеральных властей, руководства автономного округа и нефтяных компаний по реформированию системы налогообложения трудноизвлекаемой нефти.

Кроме добычи углеводородного сырья, в пределах черты города ведется добыча общераспространенных полезных ископаемых (песок, торф). Также на территории горо-да находятся и другие природные ресурсы: глина, сапропель, залежи каолина.

Снижение объемов добычи углеводородного сырья сопровождается ростом доли перерабатывающего сектора экономики. Общий объем выпуска продукции выполняется в соответствии с производственной необходимостью предприятий нефтегазодобывающего

комплекса, являющихся основными потребителями сервисных услуг.

Значительные объемы производства приходится на выполнение комплекса работ по сервису автоматизации технологических процессов, систем безопасности и информационных технологий нефтегазодобывающих, нефтеперерабатывающих предприятий, а также на объектах нефтесервиса. Сервисными компаниями города предоставляется пол-ный комплекс услуг по проектированию, поставке, монтажу, ремонту и техническому обслуживанию средств автоматизации, систем безопасности и информационным техно-логиям.

Важным для города является сектор пищевых продуктов. В структуре производ-ства пищевых продуктов наибольшую долю занимают колбасные изделия, рыбная и пи-воваренная продукции. Качество выпускаемых товаров и новейшие технологии произ-водства соответствуют мировым стандартам и регулярно отмечаются на конкурсах, вы-ставках и ярмарках различного уровня.

Значительную долю в промышленности города составляет производство и рас-пределении электро-энергии, газа и воды. Увеличение собственных генерирующих мощ-ностей нефтяных компаний, в качестве топлива использующих попутный нефтяной газ, обеспечивает дополнительную надежность в работе энергосистемы города, и в то же время высокоэффективную утилизацию попутного газа.

Результаты деятельности крупных и средних организаций по отраслям представ-лены в таблице.

Таблица 2.7

Отгрузка товаров, выполнение работ и услуг по крупным и средним организациям млн. рублей

Виды экономической деятельности	2012	2013	2014*	2015	2016	% 2016/14
Всего	161344,9	153258,6	39906,1	36296,3	31234,2	78,3
Добыча полезных ископаемых	144272,9	137969,3	23780,9	20321,4	14182,1	59,6
Обрабатывающие производства	1353,1	1428,5	1472,4	1328,7	1716,2	116,6
Производство и распределение электроэнергии, газа и воды	2274,1	2310,4	2692,9	2960,9	3325,5	123,5
Строительство	5097,1	3322,4	3606,0	2807,8	3241,3	89,9

*сокращение объёмов добычи полезных ископаемых связано с изменением методики учёта показателей объём продукции, зарегистрированных и дислоцированных на территории городского округа город Мегион, но производящих работы на других территориях, учитываются в показателях той территории.

За последние два года выработка по основной

отрасли снизилась на 40,4%, рост обрабатывающих производств не компенсировал это падение и общий результат сниже-ния экономической деятельности составил 21,7%.

Важнейшим индикатором промышленного производства в городе Мегион явля-ются инвестиции в основной капитал, динамика объема которых представлена в таблице.

Таблица 2.8

Объем инвестиций в основной капитал по видам экономической деятельности по крупным и средним организациям за 2014-2016 годы, млн. рублей

Отрасли	2014	2015	2016
Всего	24203,5	24220,0	19991,8
Сельское хозяйство	0	0	0
Добыча полезных ископаемых	22469,9	22745,8	19011,4
Обрабатывающие производства	1,3	2,7	14,9
Производство, передача и распределение электроэнергии, пара и горячей воды	110,0	86,7	25,3
Строительство	168,0	179,0	224,7
Оптовая и розничная торговля	5,0	0	0

В 2016 году наблюдается снижение инвестиций в добычу полезных ископаемых. Переоценки рост объемов продукции обрабатывающих производств по сравнению с добычей полезных ископаемых отражает позитивные процессы реструктуризации городской экономики, но рост в обрабатывающих отраслях абсолютных цифрах не велик.

Наиболее перспективными для развития отраслями на территории городского ок-руга являются деревообрабатывающая промышленность, пищевая промышленность и промышленность строительных материалов.

Таблица 2.9

Видовая структура инвестиций млн. рублей

Вид объектов инвестирования	2013	2014	2015	2016
Жилищное строительство	179,2	299,2	137,7	12,1
Здания и сооружения	2968,98	3971,3	3946,1	3493,0
Машины, оборудование, транспортные средства	4143,6	4725,5	4493,7	4416,1
Прочие	11027,6	15207,5	15642,5	12070,6
ВСЕГО	18319,4	24203,5	24220,0	19991,8

В 2016 году снизились инвестиции и в жилищное строительство. Основная часть всех предприятий города находится в частной собственности, а доля государственного и муниципального сектора экономики составляет около 2% от общего числа зарегистрированных предприятий.

Укрепление экономического потенциала города в значительной степени зависит от структуры промышленности и положения дел в нефтедобыче, а так-

же проведения мо-дернизации экономики путем развития новых технологий и производств. Перспективы развития нефтегазового сектора экономики города связаны с включением малого и сред-него бизнеса в освоение низкодебитных месторождений.

Ключевой показатель состояния и перспектив социально-экономической ситуа-ции в Мегионе является динамика численности занятого в экономике населения, в том числе в отраслевом раскладе.

Таблица 2.10

Динамика численности экономически активного и занятого в экономике населения Мегиона за 2013-2016 годы в среднегодовом исчислении, человек

Отрасли	2013	2014	2015	2016	% 2016/2013
Численность экономически активного населения, человек	39631	39704	39704	39274	99,1
Численность занятого в экономике населения, человек, из них:	33854	33958	33958	33502	99,0
-работающих в крупных и средних предприятиях	24051	21822	20162	19200	79,8
-занятых трудом в малых и микропредприятиях	4878	4896	4912	4920	100,9
-занимающихся индивидуальным предпринимательством	2040	2147	2284	2337	114,6
-работающих наёмными у ИП	865	875	900	905	104,6
-прочие	2020	4218	5700	6140	304,0

За последние три года численность работающих в крупных и средних предпри-ятиях сократилась на 20,2%. Для понимания существа катастрофических проблем с

ра-бочими местами в городском округе необходимо оценить данные следующей таблицы.

Таблица 2.11

Отраслевая динамика численности работников крупных и средних предприятий Мегиона за 2013-2016 годы в среднегодовом исчислении, человек

Отрасли	2013	2014	2015	2016	% 2016/2013
Всего по городскому округу	24051	21822	20162	19200	79,8
Сельское хозяйство, охота и лесное хозяйство	50	44	36	33	66,0
Добыча полезных ископаемых	8731	6309	5227	4862	55,7
Обрабатывающие производства	967	923	799	711	73,5
Производство и распределение электроэнергии, газа и воды	1449	1578	1647	1660	114,6
Строительство	1523	1347	1247	1094	71,8
Оптовая и розничная торговля, ремонт транспортных и бытовых предметов	472	371	385	329	69,7
Гостиницы и рестораны	348	400	396	395	113,5
Транспорт и связь	2010	2263	1995	1827	90,9

Цифры динамики численности работников отрасли добычи полезных ископаемых говорят сами за себя. За три последних года число рабочих мест в ней сократилось на 44,3%.

Общая ситуация в промышленности непосредственно влияет на численность населения городского округа.

Таблица 2.12

Численность населения городского округа город Мегион на 01.01, человек

	2012	2013	2014	2015	2016	2017	2017 Дата 01.07.
Мегион	48763	48539	48949	49063	48818		
Высокий	6962	6990	7031	7041	7036		
Гор. округ	55725	55529	55980	56104	55854	55251	55095

В последние два с половиной года численность населения городского округа снижается.

В основном по причине сложной ситуации складывающейся в нефтяной отрасли, в течении ряда лет в городском округе наблюдается устойчивое отрицательное сальдо миграции.

Таблица 2.13

Динамика численности населения городского округа город Мегион за 2013-2016 годы

Показатели	2013	2014	2015	2016	2017 1/2
Численность населения на начало года, человек	55529	55980	56104	55854	55251
Число рождений	902	934	877	810	
Коэффициент рождаемости, число рождений на 1000 человек	16,18	16,67	15,67	14,58	
Число смертей	336	370	399	348	
Коэффициент смертности, число смертей на 1000 человек	6,03	6,60	7,13	6,26	
Итоги естественного движения населения, человек	566	564	478	462	
Прибыло на территорию, человек	2705	2732	2453	2069	
Убыло из территории, человек	2820	3172	3181	3134	
Миграционное сальдо, человек	-115	-440	-728	-1065	
Общий баланс изменений численности, человек	451	124	-250	-603	-156
Численность населения на конец года, человек	55980	56104	55854	55251	55095
Численность населения среднегодовая, человек	55755	56042	55979	55552	

Важной особенностью Мегиона, как и других городских округов ХМАО, является миграционная составляющая динамики численности населения. Среднегодовой приток и отток составляет 5 - 6 % населения города. В 2016 году в Мегион приехало 2069 человек или 3,7% от населения города и выехало 3134 человека или 5,7% от общего числа жителей. В городском округе пока сохраняется естественный прирост населения, который за последние 4 года снизился на 18,4%. Однако, определяющим для динамики численности

населения является отрицательное миграционное сальдо, наблюдаемое с 2008 года. В последние 4 года отток населения устойчиво растет со 115 человек в 2013 году до 1065 в 2016. Это обусловило снижение численности населения Мегиона в последние 2,5 года на более чем тысячу человек.

Важный индикатор градостроительной деятельности на территории городского округа является жилищное строительство.

Таблица 2.14

Динамика ввода жилья в Мегионе

	2012	2013	2014	2015	2016
Введено в действие, всего:					
Площадь, кв. м	11236	18007	22205	7352	16683
Количество квартир	171	296	399	127	285
В том числе индивидуальное жилищное строительство, построенное за счет средств населения:					
Площадь, кв. м	1812	4188	3296	2746	2133
Количество домов	14	21	19	18	15

Обращает на себя внимание снижение индивидуального строительства за счет средств населения с 2013 года.

Ситуация в сфере транспорта по состоянию на середину 2017 года вызывает меньше беспокойств чем социально-экономическое положение городского округа.

Показатели состояния основных объектов транспортной инфраструктуры и про-гноз их изменения по проекту генерального плана представлен в таблице.

Таблица 2.15

Основные объекты транспортной инфраструктуры городского округа

Наименование показателя	Единица измерения	Современное состояние	Расчетный срок
Общая площадь территории городского округа в установленных границах, в том числе территории:	га	8515	8515
Вне установленных границ населенных пунктов	га	100	100
Транспортной инфраструктуры	га	3559	3559
в том числе:	га	136,3	179,8
объектов транспортной инфраструктуры	%	1,58	2,11
улично-дорожной сети	га	120,2	111,8
Протяженность автомобильных дорог	%	1,41	1,31
-всего	га	16,1	68,0
в том числе:	%	0,17	0,80
- регионального или межмуниципального значения	км	79,9	70,0
- местного значения	--	11,5	11,5
	--	68,4	58,5

Протяженность автомобильных дорог с твердым покрытием	км	24,8	45,0
Протяженность железных дорог	км	36,8	36,8
Общая площадь территории населенного пункта Мегион в установленных границах	га	4392	4392
в том числе территории:			
Транспортной инфраструктуры	га	268,2	416,7
	%	6,1	9,49
в том числе:			
объектов транспортной инфраструктуры	га	102,6	101,7
	%	2,34	2,32
улично-дорожной сети	га	165,6	315,0
	%	3,76	7,17
Протяженность линий общественного пассажирского транспорта	км	-	14
Протяженность улиц			
- всего	км	73,2	61,9
в том числе:			
- магистральных улиц общегородского значения регулируемого движения	км	-	7,7
- магистральных улиц районного значения транспортно-пешеходные	км	-	13,7
- магистральные улицы районного значения пешеходно-транспортные	км	-	7,6
- улиц и дорог местного значения	км	-	32,9
Общая протяженность улично-дорожной сети в том числе с усовершенствованным покрытием	км	53,0	61,9
Из общей протяженности улиц и дорог улицы и дороги, не удовлетворяющие пропускной способности	км	-	0
Плотность сети линий наземного пассажирского транспорта в пределах застроенной территории	км / км ²	-	2,3
Средние затраты времени на трудовые передвижения в один конец	мин.	-	20
Обеспеченность населения индивидуальными легковыми автомобилями	авто на 1000 жителей	280	370
Общая площадь территории населенного пункта Высокий в установленных границах	га	564	564
в том числе территории:			
Транспортной инфраструктуры	га	84,6	127,2
	%	15,0	22,56
в том числе:			
объектов транспортной инфраструктуры	га	29,9	32,7
	%	5,3	5,8
улично-дорожной сети	га	54,7	94,5
	%	9,70	16,76
Протяженность линий общественного пассажирского транспорта	км	-	12
Протяженность улиц			
- всего	км	31,8	49,9
в том числе:			
- магистральных улиц районного значения транспортно-пешеходные	км	-	12,3
- улиц и дорог местного значения	км	-	37,3
- проезды второстепенные	км	-	0,3
Общая протяженность улично-дорожной сети в том числе с усовершенствованным покрытием	км	16,5	49,9
Из общей протяженности улиц и дорог улицы и дороги, не удовлетворяющие пропускной способности	км	-	0
Плотность сети линий наземного пассажирского транспорта в пределах застроенной территории	км / км ²	-	3,1
Средние затраты времени на трудовые передвижения в один конец	мин.	-	10
Обеспеченность населения индивидуальными легковыми автомобилями	авто на 1000 жителей	280	370

Внешние транспортные связи городского округа осуществляются с помощью воз-душного, водного, железнодорожного, трубопроводного и автомобильного транспорта. До города Нижневартовска идет ответвление железной дороги "Тюмень - Сургут - Но-вый Уренгой". Для воздушных перевозок используется международный аэропорт "Нижневартовск", способный принимать все типы воздушных судов гражданской авиации. На территории городского округа Мегион распо-

ложен вертодром "Северный" осуществляющий грузовые и пассажирские перевозки для доставки рабочих и необходимого оборудования на месторождения полезных ископаемых. Через муниципальное образование проходит большое количество магистральных трубопроводов.

Объем пассажирских перевозок на территории городского округа представлен в таблице.

Таблица 2.16

Показатели пассажирских перевозок перевозчиками всех форм собственности за 2012-2015 годы (за исключением показателей частных такси)

Показатели	Единица измерения	2013	2014	2015	2016
Перевезено пассажиров транспортом общего пользования всеми перевозчиками	тыс. человек	624,4	744,5	771,9	706,4
Пассажирооборот всех перевозчиков	тыс. чел/км	14943,7	17050,8	17422,2	16581,9

Транспортный спрос в городском округе на перевозки городским транспортом последние года постепенно снижается и в 2015 году, он составил 250 тысяч человек.

Продолжает расти автомобилизация населения города Мегион темпом выше среднероссийского и соответственно растет спрос на пропускную способность улично-дорожной сети.

Ведется активное строительство объектов улично-дорожной сети.

Характеристика функционирования и показатели работы транспортной инфраструктуры по видам транспорта

Транспортная инфраструктура города Мегион представляет собой совокупность всех видов и предприятий транспорта, как выполняющих перевозки, так и обеспечивающих их выполнение и обслуживание. На территории городского округа в качестве отдельных элементов транспортной инфраструктуры функционируют объекты:

- автомобильного транспорта;
- придорожного сервиса;
- железнодорожного транспорта;

- воздушного транспорта;
- внутреннего водного транспорта;
- трубопроводного транспорта.

В настоящее время на территории города Мегион действуют все виды транспорта.

Автомобильный транспорт

Автомобильный транспорт является основой транспортного комплекса города Мегион. Несмотря на наличие других видов транспорта в городском округе, автомобильный транспорт наиболее хорошо развит и несет основную нагрузку по доставке грузов и пассажиров. Так, например, функционирование нефтепромыслов почти полностью обеспечивается посредством использования автотранспорта.

В городе хорошо развита дорожная сеть. Она представлена в основном дорогами общего пользования. Дороги не общего пользования на территории городского округа представлены технологическими дорогами нефтепромыслов и принадлежат соответствующим нефтедобывающим компаниям.

Для нормального функционирования автомобильного транспорта городской округ располагает автомобильными дорогами общего пользования протяженно-

стью 86,9 км, из которых 72,7 км с твердым покрытием и 14,2 км насыпно-грунтовых. Общая протяженность внутриквартальных проездов составляет 47,1 км.

На территории городского округа нет дорог федерального значения, но имеется некоторое количество участков автомобильных дорог общего пользования регионально-го и межмуниципального значения: участок автомобильной дороги общего пользования регионального значения "г. Сургут - г. Нижневартовск", соответствующий классу "обычная автомобильная дорога", II категории, с дорожной одеждой капитального типа, протяженностью в границах городского округа 9,1 км;

Перечень автомобильных дорог общего пользования регионального и межмуниципального значения городского округа Мегион Ханты-Мансийского автономного округа – ЮГРЫ (распоряжение правительства автономного округа от 21.01.2010 №44-пр)

№ п/п	Идентификационный номер автомобильной дороги	Наименование автодорог
1	71-100 ОП РЗ 71-100К-10	г. Сургут – г. Нижневартовск
2	71-100 ОП МЗ 71-100Н-1910	подъезд к п. Высокий

Интенсивность транспортных потоков требует, согласно правилам безопасности дорожного движения, современное обустройство улично-дорожной сети, которая на 01.01.2017 насчитывает:

- 18 светофорных устройств;
- 2679 дорожных знаков;
- 51 устройство ограничения скорости;
- 65 остановок, из них павильонного типа 43.

Основу автомобильного транспорта Нижневартовска составляет парк автобусов, грузовых и специальных автомобилей. Особенностью городского округа Мегион является значительное количество грузовых транспортных средств и специальной техники, сосредоточенных на предприятиях технологического транспорта, сервисных компаний, коммунальных и дорожных служб базирующихся в Северо-Западной, Северо-Восточной и Южной промышленных зонах города. Объясняется это тем, что именно предприятия обслуживающие окружающие город месторождения углеводородов в значительной степени сформировали специфическую структуру промышленности, строительства и сферы услуг Мегиона.

Город Мегион, входит в число городов России с наибольшим уровнем автомобилизации.

Общий объем парка транспортных средств, всех видов, на 01.01.2016 составлял 29801 единицу.

Объекты придорожного сервиса

На территории города Мегиона имеются следующие действующие объекты при-дорожного сервиса:

- автозаправочные станции (далее по тексту - АЗС), общей мощностью 48 топли-во-раздаточных колонок - 14 объектов;
- автогазозаправочные станции (далее по тексту - АГЗС), общей мощностью 10 топливо-раздаточных колонок - 5 объектов;
- совмещенные АЗС и АГЗС - на территории городского округа нет;
- станции технического обслуживания (далее по тексту - СТО), общей мощностью 38 постов - 19 объектов;
- автомойки, общей мощностью 10 постов - 4 объекта.

На территории пгт. Высокий имеются следующие действующие объекты при-дорожного сервиса:

- АЗС, мощностью 1 топливо-раздаточная колонка, расположенная на ул. Ленина - 1 объект;
- СТО, мощностью 1 пост, расположенная на ул. Ленина - 1 объект.

Маршруты дальнего следования по станции Мегион

№ п/п	№ поезда	Маршрут движения	№ поезда	Маршрут движения
1	87	Нижневартовск - Самара	88	Самара - Нижневартовск
2	93	Нижневартовск - Омск	94	Омск - Нижневартовск
3	101	Нижневартовск - Пенза	102	Пенза - Нижневартовск
4	105	Нижневартовск - Волгоград	106	Волгоград - Нижневартовск
5	107	Нижневартовск - Тюмень	108	Тюмень - Нижневартовск
6	147	Нижневартовск - Астрахань	148	Астрахань - Нижневартовск
7	341	Нижневартовск - Екатеринбург	342	Екатеринбург - Нижневартовск
8	345	Нижневартовск - Адлер	346	Адлер - Нижневартовск
9	359	Нижневартовск - Уфа	360	Уфа - Нижневартовск
10	6095/6093	Нижневартовск - Сургут	6094/6096	Сургут - Нижневартовск

В районе железнодорожной станции "Мегион" от железнодорожной магистральной линии проложены подъездные пути к производственным предприятиям, общей протяженностью внутристанционных и подъездных путей 14,5 км.

Водный транспорт

Посредством водного транспорта осуществляются грузовые перевозки в город Мегион по реке Оби, протокам Мега и Мулка.

С учетом навигационного периода речного судоходства на реке Обь и протоках в городском округе частные компании и отдельные предприниматели осуществляют груз-перевозки водным транспортом. В числе транспортных компаний водного транспорта базирующихся на территории городского округа: ЗАО "Нефтьстройинвест", ОАО "Ме-гионская ремонтно-эксплуатационная база речного флота".

Закрытое акционерное общество "Нефтьстройинвест" (ЗАО "Нефтьстройинвест") зарегистрировано 19 ноября 2009 года. ЗАО "Нефтьстройинвест" многопрофильная компания основная специализация которой - инженерная подготовка кустовых оснований. В числе постоянных заказчиков компании: ООО "Газпромнефть-Хантос", ОАО "Самотлорнефтегаз", ОАО "ТНК-Нижневартовск", ОАО "Славнефть-Мегионнефтегаз", ОАО "Нижневартовское нефтегазодобывающее предприятие", ОАО "Томскнефть ВНК", ОАО "Варьеганнефтегаз", ОАО "НК Магма", ООО "ТНК-Уват". На предприятии трудится более двух тысяч человек.

Основные виды деятельности ЗАО "Нефтьстройинвест":

- поставка инертных строительных материалов;
- разгрузка и расчистка коридоров коммуникаций;

участок автомобильной дороги общего пользования межмуниципального значения "подъезд к п. Высокий", соответствующий классу "обычная автомобильная дорога", II категории, с дорожной одеждой капитального типа, протяженностью в границах городского округа 4,1 км;

Наименования автомобильных дорог приведены в соответствие с Перечнем авто-мобильных дорог общего пользования регионального или межмуниципального значения Ханты-Мансийского автономного округа - Югры

Таблица 2.12

В центральной части пгт. Высокий расположена недействующая АЗС.

На территории города Мегиона имеются следующие действующие объекты транспортной инфраструктуры:

- автобусный парк, расположенный на ул. Западная - 1 объект;
- автостанция, расположенная на ул. Кузьмина - 1 объект;
- гаражные кооперативы индивидуального автотранспорта, общей вместимостью 9499 машино-мест - 65 объектов;
- стоянка автотранспорта, расположенная в 0,6 км от северо-западной границы г. Мегион - 1 объект;
- наземные стоянки индивидуального автотранспорта общей вместимостью 430 машино-мест - 11 объектов.

На территории пгт. Высокий имеются следующие действующие объекты транспортной инфраструктуры:

- гаражные кооперативы индивидуального автотранспорта, общей вместимостью 418 машино-мест - 15 объектов;

Часть существующей жилой застройки пгт. Высокий и г. Мегиона расположена в санитарно-защитной зоне АЗС, СТО и гаражей индивидуального автотранспорта, что не соответствует требованиям п. 5.1 Сан-Пин 2.2.1/2.1.1.1200-03 "Санитарно-защитные зоны и санитарная классификация предприятий, сооружений и иных объектов".

Внешние транспортные связи осуществляются наземным автомобильным, железно-дорожным, водным и воздушным транспортом.

Железнодорожный транспорт

По территории городского округа Мегион проходит участок Свердловской железной дороги, протяженностью 16,8 км. Данный участок обеспечивает выход к сети железных дорог общего пользования Российской Федерации. Железнодорожная станция дислоцирована в 16,6 километрах от города Мегиона в посёлке городского типа Высокий.

Железнодорожная станция Мегион, обслуживает пассажирские и грузовые перевозки. Тип станции: грузо-пассажирская, количество путей - пять. Железнодорожные пассажирские маршруты организованы по 10 направлениям.

Таблица 2.13

- строительство оснований кустов скважин нефтяных месторождений;
- строительство внутрипромысловых автомобильных дорог;
- строительство и ремонт автомагистралей федерального значения;
- капитальный ремонт автомагистралей;
- перевозка грузов;
- услуги автокрановой техникой грузоподъемностью 10-50т.;
- услуги спецтехники;
- строительство ЛЭП 6кВ, 35кВ, 110кВ;
- строительство внутрипромысловых газо-нефтепроводов, водоводов;
- строительство зданий, сооружений;
- разработка суворойных карьеров;
- услуги флота по перевозке грузов (Обь-Иртышский бассейн) буксировщи-ками с баржами до 1000т.;
- погрузо-разгрузочные услуги плавкранами грузоподъемностью 5-16т.;
- услуги по проведению инженерных изысканий;
- услуги по проектированию;
- услуги маркшейдерской службы.

Основные месторождения нефти, на которых выполнялись работы и ведется в строительстве объектов нефтегазового комплекса: Двуреченское и Карайское Томской области, Самотлорское, Ермаковское, Орехово-Ермаковское, Южное, Колик-Еганское, Узунское, Северо-Покурское, Тайлаковское, Усть-Тегусское, Северо-Сороминское, Со-ветское, Ново-Покурское, Аганское, Ватинское Нижневартовского и Сургутского районов Тюменской области.

В рамках широкого спектра деятельности ЗАО "Нефтьстройинвест" подразделение речного транспор-

порта компании предоставляет услуги речного флота в Обь-Иртышском и Обском речных бассейнах. Компания оказывает услуги не только в магистральных реках, но также на малых реках с ограниченным периодом навигации и малыми габаритами судового хода. Опыт позволяет выполнять погрузо-разгрузочные работы любой сложности плавучими кранами грузоподъемностью 5-16 тонн.

Среди основных направлений услуг флота можно выделить следующие:

- перевозка стройматериалов (щебень, плита, цемент в МКР);
- перевозка тарно-штучных и штучных грузов;
- перевозка лесных грузов;
- перевозка техники;
- погрузо-разгрузочные работы, выполняемые плавкранами грузоподъемностью 5 - 16 тонн;
- услуги технологической переправы (в летний период), наплавного моста (в зимний период).

ЗАО "Нефтьстройинвест" располагает необходимыми мощностями для оказания услуг речного флота:

- теплоходы мощностью: 600 л.с. - 1 ед., 300 л.с. - 2 ед., 240 л.с. - 1 ед., 225 л.с. - 3 ед., 150 л.с. - 6 ед.
- плавкраны, грузоподъемностью: 16 тонн - 1 ед., 5 тонн - 3 ед.
- баржи-площадки, грузоподъемностью: 1000 тонн - 1 ед., 985 тонн - 3 ед., 600 тонн - 1-4 ед.
- (в зависимости от потребности).
- баржи с аппаратным устройством грузоподъемностью: 600 тонн - 1-2 ед. (в зависимости от потребности); 200 тонн - 4 ед., 100 тонн - 1 ед.

Управление ЗАО "Нефтьстройинвест" базируется в Нижневартовске, однако подразделение флота компании активно развивается, основные работы по развитию инфраструктуры водного транспорта ведутся за пределами территории городского округа город Нижневартовск в том числе в Мегионе. Здесь работает одно из подразделений компании.

Основные потоки пассажиров в аэропорту Нижневартовск

Рейтинг	Направление	Обслужено пассажиров, чел.	Доля в общем пассажиропотоке, %
1	Уфа	44745	6,7
2	Новосибирск	31997	4,8
3	Анталья	18061	2,7
4	Симферополь	15179	2,3
5	Ташкент	13959	2,1
6	Тюмень	13747	2,0
7	Ижевск	13569	2,0
8	Краснодар	13371	2,0
9	Анапа	12834	1,9
10	Ханты-Мансийск	10155	1,5
11	Сочи (Адлер)	8967	1,3
12	Гомель	8352	1,2
13	Екатеринбург	6922	1,0

По итогам 2015 года аэропортом Нижневартовск было обслужено 4061 самолетов-вылетов, 671422 пассажира, обработано 3977,7 тонн почты и грузов. Доля международных авиарейсов снизилась и составила 7,7%. Услугами аэропорта Нижневартовск в 2015 году воспользовались 71 авиакомпания, в том числе на регулярной основе - 19 авиакомпаний.

Трубопроводный транспорт

По территории городского округа проходят:

- а) магистральные газопроводы высокого давления (МГВД):
 - от Нижневартовского газоперерабатывающего завода до Дожимной компрессорной станции в Локосово ПК 790 - ПК 830;
 - от ВЦТП Вата - т.врезки АГАН-НВПГЗ;
 - от Ватинской КС до точки врезки в газопровод-Аганский КСп-Нижневартовский ГПЗ;
- б) магистральные нефтепроводы:
 - Нижневартовск-Курган-Куйбышев;
 - Нижневартовск-Усть-Балык-Нижневартовск;
 - Нижневартовск-Курган-Куйбышев;
 - Усть-Балык-Нижневартовск.

Для обеспечения технологического процесса переработки нефти и газа, на территории городского округа и в границах г. Мегиона расположены следующие объекты:

- компрессорная станция "Ватинская";
 - дожимная насосная станция ДНС-2;
 - цех подготовки и перекачки нефти ЦППН-1
- На территории города имеются кусты скважин, трубопроводы различного назначения (нефтепроводы, газопроводы, нефтепродуктопроводы, водоводы), обеспечивающие добычу углеводородов на лицензионных участках Ватинского нефтяного месторождения.

Современная обеспеченность населения Мегиона индивидуальными легковыми автомобилями составляет порядка 372 автомобилей на 1000 жителей.

Требования к обеспеченности легкового автотранспорта в АЗС прописаны в раз-деле 5.5.1 проекта МНГП г.Мегиона ссылкой на подпункт 5 пункта 7 в разделе 3.5 РНГП ХМАО-Югры: потребность в АЗС составляет: 1 топливораздаточная колонка на 1200 легковых автомобилей.

Требования к обеспеченности легкового автотранспорта в СТО прописаны в подпункте 4 пункта 7 в разделе 3.5 РНГП ХМАО-Югры: потребность в СТО составляет: 1 пост на 200 легковых автомобилей.

Требования к обеспеченности легкового автотранспорта местами для постоянного хранения обозначены

Показатели пассажирских перевозок перевозчиками всех форм собственности за 2014-2016 годы

Показатели	Единица измерения	2014 год	2015 год
Перевезено пассажиров транспортом общего пользования всеми перевозчиками	тыс. человек	744,5	771,9
Пассажирооборот всех перевозчиков	тыс. чел/км	17050,8	17422,2
Расстояние перевозок	км	22,9	22,6

В сфере водного транспорта на территории городского округа базируются на-сколько мелких фирм и частных предпринимателей. Конкуренция на данном рынке дос-точно серьезная. Имеющиеся на балансе предприятий объекты инфраструктуры водного транспорта и мощности располагаемой техники позволяют выполнять значи-тельно больший объем работ, поэтому развитие инфраструктуры и увеличение технического оснащения на ближайшее время компаниями не планируется.

Пассажирские перевозки водным транспортом на территории городского округа не производятся.

На территории Мегиона имеются следующие действующие объекты водного транспорта:

- пристань, расположенная в южной части города на берегу протоки Мулка - 1 объект;
- причалы, расположенные в южной части города, два на берегу протоки Мега и один на берегу протоки Мулка - 3 объекта;
- лодочная станция - 1 объект.

Воздушный транспорт

На территории городского округа 3 км севернее кольцевой развязки автодороги "г. Сургут - г. Нижневартовск" расположен вертодрома "Северный". Воздушным транспортом, с вертодрома "Северный" осуществляются грузовые и пассажирские перевозки для доставки рабочих и необходимого оборудования на места разработок и добычи нефти и газа.

Ближайший аэропорт находится в городе Нижневартовске, на расстоянии 30 км от Мегиона и 48 км от пгт. Высокий (по автомобильной дороге). Аэропорт связан воздушными линиями с десятками городов России и СНГ, выполняются чартерные рейсы в страны дальнего зарубежья.

В последние годы наиболее популярным направлением полетов для пассажиров является "московское" направление. Увеличение доли столичного направления отмечено и в 2015 году, оно составило 60,0%. Сложившаяся ситуация связана с использованием ведущими авиакомпаниями России системой стыковочных рейсов через аэропорты Московского авиационного узла. Наряду с московским направлением, среди пассажиров пользуются спросом следующие направления полетов, приведенные в таблице.

Таблица 2.14

Показатели	Единица измерения	2014 год	2015 год
Перевезено пассажиров транспортом общего пользования всеми перевозчиками	тыс. человек	744,5	771,9

В пассажироперевозках на территории городского округа город Мегион также участвует акционерное общество "Пассажирское автотранспортное предприятие №1" города Нижневартовска, осуществляющее коммерческие перевозки на пригородном маршруте №101 "Мегион - Нижневартовск". Объем их перевозок составляет 170-200 тыс. пассажиров в год.

Грузоперевозки. За 2016 год значительно увеличилось количество перевозимых грузов в физическом объеме, на 33,7% при сокращении дальности перевозок на 18,5%. В 2015 году среднее расстояние перевозок составляло 35,1 км, 2016 году 28,6 км, чем объясняется небольшой рост грузооборота.

Таблица 2.16

Показатели объема перевезенных грузов и грузооборот автомобильного транспорта за 2014-2016 годы

Показатели	Ед. изм.	2014 год	2015 год	2016 год	%, 2016 к 2015
Перевезено всего грузов грузовыми автомобилями крупными и средними предприятиями	тыс. тонн	6294,5	5914,0	7906,2	133,7
Грузооборот, выполненный грузовыми автомобилями предприятий всех типов	тыс. тонн/км	226065,0	207434,3	226438,0	109,2
Среднее расстояние перевозок	км	35,8	35,1	28,6	81,5
Показатели	Ед. изм.	2014 год	2015 год	2016 год	%, 2016 к 2015

Перемещение грузов автотранспортом всё больше популяризуется из-за относительно коротких сроков доставки.

Растет обеспеченность транспортными средствами и юридических и частных лиц в городском округе, соответствующие данные представлены в таблице.

Таблица 2.17

Количественная характеристика транспортных единиц на предприятиях городского округа и у населения за 2014-2016 годы

Виды транспортных средств	Количество транспортных единиц на предприятиях городского округа на 01.01.				Количество транспортных единиц у населения городского округа на 01.01.			
	2015	2016	2017	%, 2016 к 2015	2015	2016	2017	%, 2016 к 2015
Грузовой транспорт	2491	3141	3375	107,4	846	2147	2204	102,7
Легковой транспорт	958	641	687	107,2	19864	20078	20602	102,6
Автобусы	350	347	366	105,5	161	156	161	103,2
Мототранспорт	22	17	17	100,0	91	78	87	111,5
Прицепные устройства	824	886	924	104,3	2371	1299	1378	106,1
Итого	4645	5032	5369	106,7	23333	23758	24432	102,8

Количество всех видов транспортных единиц на балансе предприятий выросло на 6,7%, в том числе число грузового транспорта на 7,4%, легкового и автобусов на 7,2% и 5,5% соответственно, прицепных устройств на 4,3%.

Численный прирост транспортных средств у населения за прошедший год закре-пился за мототранспортом, на 11,5% и прицепными устройствами 6,1%.

На каждые 1000 жителей городского округа в 2016 году приходилось легковых машин 371 единица (359 в 2015 году), что свидетельствует как о росте благосостояния населения, так и о расширении возможностей приобретения авто, в том числе за счёт кредитных предложений на покупку.

Характеристика сети дорог городского округа, параметры дорожного движения, оценка качества содержания дорог

Улично-дорожная сеть (УДС) является неотъемлемой частью городской среды, а степень ее развития напрямую определяет качество транспортного сообщения между отдельными территориями городского округа, она обеспечивает удобство выхода на внешние транспортные коммуникации.

В городе хорошо развита дорожная сеть. Она представлена в основном дорогами общего пользования. Дороги не общего пользования на территории городского округа представлены технологическими дорогами нефтепромыслов и принадлежат соответствующим нефтедобывающим компаниям.

На территории городского округа нет дорог федерального значения, но имеется некоторое количество участков автомобильных дорог общего пользования регионального и межмуниципального значения. Помимо автомобильных дорог регионального и межмуниципального значения, по территории муниципального образования проходят автомобильные дороги общего пользования местного значения, соответствующие классу "обычная автомобильная дорога".

На сегодняшний день большая часть улиц и дорог города Мегиона и пгт. Высокий имеют дорожные одежды капитального типа с асфальтобетонным покрытием. Основные показатели существующей улично-дорожной сети населенных пунктов приведены в таблице.

Таблица 2.18

Основные показатели существующей улично-дорожной сети

Населенный пункт	Протяженность улиц / площадь покрытия по типам дорожной одежды, км / м²			
	Капитальный	Переходный	Нижший	Всего
г. Мегион	53 / 432000	1,6 / 8900	17,7 / 97100	72,3 / 538000
пгт. Высокий	16,5 / 89600	0,7 / 2300	14,6 / 73500	31,8 / 163400
Городской округ	69,5/521600	2,3/11200	32,3/170600	104,1/703400

В числе важнейших искусственных сооружений, улично-дорожная сеть городского округа Мегион располагает действующим автодорожным мостом через реку Сайма, расположенным на улице Озерная. Кроме того в процессе строительства находится вто-рой мост через реку Сайма на проспекте Победы. В центральной части города имеются 5 пешеходных мостов через реку Сайма.

Для городской территории оптимально, когда улично-дорожная сеть формирует-ся, как целостная непрерывная система, взаимосвязанная с сетью транспортных магистралей района расселения, с учетом функционального назначения улиц и дорог. Структура сети определяется общей планировочной структурой и размерами муниципального образования, взаиморасположением его частей. На сегодняшний день улично-дорожная сеть городского округа не представляет собой единую систему. Значительные участки территории городского округа плохо доступны в транспортном отношении, для города характерна слабая связанность между функциональными элементами города, в частности, жилых зон с отдельными участками промышленных зон. Низка плотность улично-дорожной сети, в целом и в центральной части города в частности.

Особенностью планировочной структуры городского округа является фактиче-ское наличие двух, сравнимых по протяженности улично-дорожных сетей города и по-селка Высокий, связанных автодорогой "Сургут-Нижневартовск". УДС поселка, в свою очередь, состоит из двух участков сети связанных единственной коммуникацией по улице Ленина.

Жилая и промышленные зоны города Мегион имеют довольно четкое разделение магистральными улицами. Жилая зона расположена в кольце промышленно-складских территорий. В основе существующей УДС лежит прямоугольный принцип расположе-ния улиц ориентированных относительно поймы реки Сайма.

Территории для развития жилой зоны и относительно удобные для строительства жилья имеются только в запад-ном направлении в сторону площадок озера Согра.

Эффективность транспортного обслуживания территории городского округа обусловлена в первую очередь не геометрической формой улично-дорожной сети, а ком-плексом следующих параметров:

- размерами сети (протяженностью дорог) и ее связанностью;
- структурой транспорта;
- ролью города в региональной системе транспортных центров;
- взаимным расположением жилых территорий, мест приложения труда и "центров притяжения";
- характером маятниковых миграций рабочей силы и населения в целом;
- плотностью и пропускной способностью улично-дорожной сети;
- взаимосвязью улично-дорожной сети с размером и плотностью застройки кварталов.

Около 66,8% автомобильных дорог города имеют усовершенствованный тип до-рожной одежды, с асфальтобетонным покрытием, остальные - переходный и грунтовый типы покрытия. В необходимых случаях автомобильные дороги города оснащены тех-ническими средствами организации дорожного движения. Улично-дорожная сеть муниципально-го образования, на 01.01.2017 насчитывает:

- 18 светофорных устройств.
 - 2679 дорожных знаков;
 - 51 устройство ограничения скорости;
 - 65 остановок, из них павильонного типа 43.
- Сравнительная оценка некоторых показателей УДС Мегиона, Нижневартовска и Новосибирска представлена в таблице.

Таблица 2.19

Сравнительная оценка некоторых показателей УДС

Показатели	Ед. изм.	Новосибирск	Нижегородск	Мегион
Население	человек	1584138	270846	55854
Улично-дорожная сеть с твердым покрытием	км	985,0	128,4	69,5
Общая площадь автомобильных дорог с усовершенствованным покрытием	тыс. м ²	12122,9	1565,0	521,6
Протяженность дорог с т.п. на человека	см	62,2	47,4	124,4
Площадь дорог на человека	м ²	7,65	5,78	9,34

Прямоугольная структуры УДС Мегиона позволяет обеспечивать относительную равномерность загрузки и высокую пропускную способность за счет дублирования направлений. Однако скорости движения принципиально не могут быть высокими и возможности интенсивного освоения существующей городской территории ограничиваются жесткой структурой решетки и пропускной способностью улично-дорожной сети.

Ширина проезжей части большинства улиц колеблется в пределах 6-10м, что обуславливает движение транспорта по одной полосе движения в каждом направлении. Улицы с шириной проезжей части 6 м составляют 14% от всей улично-дорожной сети, с шириной проезжей части 7 м - 26%, с шириной проезжей части 8 м - 34%. Ширина проезжей части улицы Нефтяников и автодороги 1А на всем протяжении, а также отдельных участков дорог по улицам Строителей и

Заречной, позволяет организовать движение автотранспорта по двум полосам движения в каждом направлении. При этом ширина большинства улиц в линиях застройки препятствует расширению проезжей части дорог.

Ширина проезжей части дорог в поселке Высокий колеблется в пределах 3,5-6 м. Улицы с шириной проезжей части до 4 м составляют 22% от всей уличной сети, 6 м составляют 20%, ширина проезжей части ул. Ленина составляет 8 м (21%).

Удаленный жилой район - поселок Высокий связан с городом через автодорогу Сургут-Нижегородск.

Перечень автомобильных дорог общего пользования местного значения, находящихся в муниципальной собственности муниципального образования город Мегион представлен в таблице.

Таблица 2.20

Перечень автомобильных дорог общего пользования местного значения городского округа город Мегион

№ п/п	Идентификационный номер	Наименование	Протяженность (км.)
1	71-133 ОП МГ 001	Автомобильная дорога объездная	3,000
2	71-133 ОП МГ 002	Автомобильная дорога категории 1А в г. Мегион (участок кольцевая развязка Нижнеартовск-Лангас-Мегион-ул.Губкина)	1,080
3	71-133 ОП МГ 003	Автомобильная дорога к пристани (ПК 3+66-ПК 8+65)	0,499
4	71-133 ОП МГ 004	Автомобильная дорога к пристани г. Мегион, протяженность 326 п.м., г. Мегион	0,326
5	71-133 ОП МГ 005	Автодорога проспект Победы	1,285
6	71-133 ОП МГ 006	Городская дорога, город Мегион, ул. Нефтяников	1,278
7	71-133 ОП МГ 007	Городская дорога, город Мегион, ул. Новая	1,000
8	71-133 ОП МГ 008	Автомобильная дорога ул. Северная	0,136
9	71-133 ОП МГ 009	Автомобильная дорога проезд Нефтегаз, город Мегион	0,320
10	71-133 ОП МГ 010	Автодорога ул. Западная	0,815
11	71-133 ОП МГ 011	Городская дорога, город Мегион, ул. Нефтепромышленная	1,237
12	71-133 ОП МГ 012	Городская дорога, город Мегион, ул. Заречная	1,423
13	71-133 ОП МГ 013	Городская дорога, город Мегион, ул. Кузьмина	2,390
14	71-133 ОП МГ 014	Городская дорога, город Мегион, ул. Свободы	1,080
15	71-133 ОП МГ 015	Автодорога на Таежное озеро	3,315
16	71-133 ОП МГ 016	Автодорога на СОТ "Подземник"	2,500
17	71-133 ОП МГ 017	Автодорога на асфальто-бетонный завод ООО "Нефтепестрой"	3,900
18	71-133 ОП МГ 018	Автомобильная дорога проезд Буровиков (от ул. Нефтепромышленная до МУУБР)	0,393
19	71-133 ОП МГ 019	Автомобильная дорога ул. Губкина (от пересечения ул. Кузьмина с автодорогой 1А до ул. Южная)	2,388
20	71-133 ОП МГ 020	Городская дорога, город Мегион, ул. Пионерская	1,086
21	71-133 ОП МГ 021	Городская дорога, город Мегион, ул. Садовая	0,905
22	71-133 ОП МГ 022	Автомобильная дорога, город Мегион, ул. Первомайская	0,601
23	71-133 ОП МГ 023	Автомобильная дорога ул. Сутормина (от ул. Кузьмина до ул. Нефтезвездочная)	1,216
24	71-133 ОП МГ 024	Автомобильная дорога, город Мегион, ул. Труда	0,120
25	71-133 ОП МГ 025	Автомобильная дорога, город Мегион, ул. Береговая	1,100
26	71-133 ОП МГ 026	Автомобильная дорога, город Мегион, ул. 50 лет Октября	0,347
27	71-133 ОП МГ 027	Автомобильная дорога, город Мегион, ул. В.А. Абазарова	1,150
28	71-133 ОП МГ 028	Автомобильная дорога ул. Г.И. Норкина (от ул. Заречная до пр. Победы)	0,286
29	71-133 ОП МГ 029	Автомобильная дорога, город Мегион, ул. Геологов	0,483
30	71-133 ОП МГ 030	Городская дорога, город Мегион, ул. Ленина	0,602
31	71-133 ОП МГ 031	Городская дорога, город Мегион, ул. Львовская	0,435
32	71-133 ОП МГ 032	Городская дорога, город Мегион, ул. Нефтезвездочная	0,309
33	71-133 ОП МГ 033	Автомобильная дорога ул. Озерная 1 часть (от ул. Западная до ул. Автомобильная)	1,500
34	71-133 ОП МГ 034	Автомобильная дорога ул. Озерная 2 часть (от Причала ОАО "СН-МН" до СОГ "Обь")	3,529
35	71-133 ОП МГ 035	Городская дорога, город Мегион, ул. Советская	0,727
36	71-133 ОП МГ 036	Городская дорога, город Мегион, ул. Строителей	0,967
37	71-133 ОП МГ 037	Автомобильная дорога, город Мегион, ул. Таежная	0,190
38	71-133 ОП МГ 038	Автомобильная дорога, город Мегион, ул. Транспортная	0,532
39	71-133 ОП МГ 039	Городская дорога, город Мегион, ул. Чехова	0,332
40	71-133 ОП МГ 040	Городская дорога - Южная, город Мегион, ул. Южная	1,348
41	71-133 ОП МГ 041	Автомобильная дорога, город Мегион, проезд Театральный	0,172
42	71-133 ОП МГ 042	Автодорога, поселок городского типа Высокий, ул. Грибная	0,235
43	71-133 ОП МГ 043	Автодорога объездная №3, поселок городского типа Высокий	0,850
44	71-133 ОП МГ 044	Автодорога, поселок городского типа Высокий, ул. 70 лет Октября	0,380
45	71-133 ОП МГ 045	Автодорога, поселок городского типа Высокий, ул. Рождественская	0,350
46	71-133 ОП МГ 046	Автодорога, поселок городского типа Высокий, ул. Садовая	0,175
47	71-133 ОП МГ 047	Автомобильная дорога, поселок городского типа Высокий, автодорога ул. Пушкина	0,170
48	71-133 ОП МГ 048	Автодорога, поселок городского типа Высокий, ул. Таежная	0,250
49	71-133 ОП МГ 049	Автодорога, поселок городского типа Высокий, ул. 40 лет Победы	0,632
50	71-133 ОП МГ 050	Автодорога, поселок городского типа Высокий, ул. Кедровая	0,230
51	71-133 ОП МГ 051	Автодорога, поселок городского типа Высокий, ул. Комсомольская	0,180
52	71-133 ОП МГ 052	Автодорога, поселок городского типа Высокий, ул. Мира	0,550
53	71-133 ОП МГ 053	Автодорога, поселок городского типа Высокий, ул. Молодежная	0,250
54	71-133 ОП МГ 054	Автодорога, поселок городского типа Высокий, ул. Муравленко	0,213
55	71-133 ОП МГ 055	Автодорога, поселок городского типа Высокий, ул. Нефтяников	0,480
56	71-133 ОП МГ 056	Автодорога, поселок городского типа Высокий, ул. Петра Великого	0,280
57	71-133 ОП МГ 057	Автодорога по ул. Пионерская, поселок городского типа Высокий	0,250
58	71-133 ОП МГ 058	Автодорога, поселок городского типа Высокий, ул. Свободы	0,250
59	71-133 ОП МГ 059	Автодорога, поселок городского типа Высокий, ул. Северная	0,260
60	71-133 ОП МГ 060	Автодорога, поселок городского типа Высокий, ул. Советская	0,900
61	71-133 ОП МГ 061	Автодорога, поселок городского типа Высокий, ул. Центральная	0,625
62	71-133 ОП МГ 062	Автодорога, поселок городского типа Высокий, ул. Льва Толстого	0,690
63	71-133 ОП МГ 063	Автодорога, поселок городского типа Высокий, ул. Гагарина	1,141
64	71-133 ОП МГ 064	Участок дороги в 1 микрорайоне (от ул. Заречная до ул. Проспект Победы)	0,250

65	71-133 ОП МГ 065	Автодорога объездная СМП 227 №1, поселок городского типа Высокий	2,520
66	71-133 ОП МГ 066	Подъездная дорога 3,4 км	3,400
67	71-133 ОП МГ 067	Автодорога, поселок городского типа Высокий, ул. Ленина	6,300
68	71-133 ОП МГ 068	Автомобильная дорога проезд Гаражный (от ул. Кузьмина до тушика)	0,450
69	71-133 ОП МГ 069	Автомобильная дорога проезд Балочный (от ул. Губкина до базы МПСМУ)	0,190
70	71-133 ОП МГ 070	Автомобильная дорога ул. Солнечная	0,198
71	71-133 ОП МГ 071	Автомобильная дорога ул. Югорская	0,636
72	71-133 ОП МГ 072	Автомобильная дорога, поселок городского типа Высокий, ул. Весенняя	0,213
73	71-133 ОП МГ 073	Автомобильная дорога, поселок городского типа Высокий, ул. Куль-Еганская	0,236
74	71-133 ОП МГ 074	Автомобильная дорога ул. Покурская, поселок городского типа Высокий	0,341
75	71-133 ОП МГ 075	Объездная автодорога №2, поселок городского типа Высокий	1,400
76	71-133 ОП МГ 076	Автодорога, поселок городского типа Высокий, ул. Амурская	0,610
77	71-133 ОП МГ 077	Автодорога, поселок городского типа Высокий, ул. Гаражная	0,380
78	71-133 ОП МГ 078	Автодорога, поселок городского типа Высокий, ул. Есенина	0,445
79	71-133 ОП МГ 079	Автомобильная дорога ул. Железнодорожная (от ул. Кошурникова до ул. Объездная №1)	0,212
80	71-133 ОП МГ 080	Автомобильная дорога, поселок городского типа Высокий, ул. Звездная	0,300
81	71-133 ОП МГ 081	Автодорога, поселок городского типа Высокий, ул. Зеленая	0,270
82	71-133 ОП МГ 082	Автомобильная дорога, поселок городского типа Высокий, ул. Интернациональная	0,200
83	71-133 ОП МГ 083	Автомобильная дорога, поселок городского типа Высокий, ул. Камышовая	0,135
84	71-133 ОП МГ 084	Автодорога, поселок городского типа Высокий, ул. Клубная	0,355
85	71-133 ОП МГ 085	Автодорога, поселок городского типа Высокий, ул. Кошурникова	0,400
86	71-133 ОП МГ 086	Автомобильная дорога, поселок городского типа Высокий, ул. Лебяжья	0,255
87	71-133 ОП МГ 087	Автодорога, поселок городского типа Высокий, ул. Лермонтова	0,670
88	71-133 ОП МГ 088	Автодорога, поселок городского типа Высокий, ул. Озерная	0,508
89	71-133 ОП МГ 089	Автодорога по ул. Полярная, поселок городского типа Высокий	0,142
90	71-133 ОП МГ 090	Автомобильная дорога ул. Речная, поселок городского типа Высокий	0,320
91	71-133 ОП МГ 091	Автодорога, поселок городского типа Высокий, ул. Сибирская	0,350
92	71-133 ОП МГ 092	Автомобильная дорога, поселок городского типа Высокий, ул. Сосновая	0,200
93	71-133 ОП МГ 093	Автомобильная дорога, поселок городского типа Высокий, ул. Станционная	0,100
94	71-133 ОП МГ 094	Автодорога, поселок городского типа Высокий, ул. Строителей	0,400
95	71-133 ОП МГ 095	Автомобильная дорога, поселок городского типа Высокий, ул. Транспортная	0,198
96	71-133 ОП МГ 096	Автодорога, поселок городского типа Высокий, ул. Школьная	0,558
97	71-133 ОП МГ 097	Автомобильная дорога ул. Колхозная (от ул. Северная через ул. Лесная до промбазы ОАО "МПП")	0,390
98	71-133 ОП МГ 098	Автомобильная дорога ул. Лесная (от пр. Победы до ул. Нагорная)	0,232
99	71-133 ОП МГ 099	Автомобильная дорога ул. Нагорная (от ул. Сутормина до промбазы ОАО "МПП")	0,575
100	71-133 ОП МГ 100	Автомобильная дорога, город Мегион, ул. Совхозная	0,450

Перечень включает все автомобильные дороги общего пользования местного значения, находящиеся в муниципальной собственности городского округа по состоянию на 01.01.2017 и образующих как дорожную сеть города Мегион так и поселка

городского типа Высокий. На рисунках 2.8 - 2.10 представлены три ключевые части улично-дорожной сети городского округа Мегион, находящиеся в муниципальной собственности.



Рис. 2.8. Схема улично-дорожной сети центральной части города Мегион, находящейся в муниципальной собственности.



Рис. 2.9. Схема улично-дорожной сети центральной части пгт. Высокий, находящейся в муниципальной собственности.



Рис. 2.10. Схема улично-дорожной сети южной части пгт. Высокий, находящейся в муниципальной собственности.

Транспортно-планировочный каркас города образован магистральными улицами Губкина, Кузьмина, Нефтяников, Свободы Ленина, Заречная по которым осуществляется пропуск массовых потоков пассажирского, грузового и легкового автотранспорта.

Низкая плотность улично-дорожной сети не дает возможность рассредоточить транспортные потоки по параллельным улицам, в связи с этим, на основных магистралях ул. Нефтяников и ул. Губкина, в силу их планировочного положения, сосредоточены основные транспортные потоки. По своему назначению они относятся к категории магистральных улиц общегородского значения регулируемого движения.

Улицы Свободы, Ленина, Заречная, Строителей, просп. Победы относятся к магистральным улицам районного значения с транспортно-пешеходным движением и осуществляют транспортные и пешеходные связи жилых районов между собой, между жилыми районами и общественным центром, выходы на магистральные улицы.

Все остальные улицы имеют статус улиц мест-

ного значения в жилой застройке и в промышленных и коммунально-складских районах.

Выезд грузового транспорта предприятий Южной и Северо-западной промыш-ленно-складских зон на автодорогу регионального значения "Сургут-Нижневартовск" осуществляется через Обьездную дорогу, окаймляющую город с запада. Переулок Школьный используется как пешеходная зона. Транспортные развязки в 2-х уровнях отсутствуют.

Основные общественные, административные, торговые и культурные объекты расположены на улицах Нефтяников, Свободы, Заречной, Строителей.

В границах городского округа имеется некоторая часть бесхозных автомобильных дорог и проездов. Перечень бесхозных автомобильных дорог в муниципальном образовании отсутствует.

Распределение транспортных потоков по дорогам сети и времени суток неравно-мерное. Часы "пик" наблюдаются утром с 8.00 до 9.00, в обеденное время с 13.00 до 15.00 и в вечернее с 17.00 до 18.30. В связи с тем, что в городе отсутствует

транзитный транспорт, нарастание интенсивности транспортных потоков в утренние и вечерние часы "пик" происходит достаточно быстро и так же быстро спадает.

В выходные дни нарастание интенсивности транспортного потока происходит в утренние часы с 10 - 11 часов. Причем колебания интенсивности в течение дня незначительны.

Комплексное обследование существующего расположения технических средств регулирования (ТСРД), транспортных и пешеходных потоков (ТП и ПП), проводилось в сентябре 2012 года ООО "Омскдорпроект".

При проведении натурного обследования были определены:

- интенсивность, состав и направления транспортных потоков;
- пункты притяжения пешеходов и интенсивность пешеходных потоков;
- условия движения по улично-дорожной сети;
- условия для осуществления остановок городского пассажирского транспорта;
- места размещения стоянок автотранспорта;
- размещение дорожных знаков и их соответствие нормативным документам и дорожным условиям.

В ходе комплексного обследования изучены

схемы организации движения на регулируемых перекрестках, обустройство и режим работы светофорных объектов, места концентрации дорожно-транспортных происшествий.

Важным критерием, необходимым для определения и анализа критических участков на УДС города, является коэффициент загрузки дороги, характеризующий качество функционирования улицы и определяемый отношением объема движения к расчетной пропускной способности дороги. Коэффициент загрузки - величина, необходимая для определения "узких" мест на УДС.

Коэффициент загрузки магистрали показывает соответствие ширины проезжей части реальным параметрам регулирования и косвенно характеризует возможный скоростной режим и уровень безопасности. При существующей ширине проезжих частей не-возможно выделить отдельные полосы движения для разделения транспортных потоков по составу, и движение на всем протяжении УДС организовано в смешанном потоке.

Максимальные уровни транспортных потоков отмечены в дневное и вечернее время, утренний час "пик" носит кратковременный характер. В выходные дни явных всплесков интенсивности транспорта не наблюдается, скопление транспорта наблюдается в районе торговых центров.



Рис. 2.11. Расчетная загрузка, соответствующая вечернему часу «пик»

Значение коэффициента загрузки, больше 0,65, указывает на участки УДС, требующие её реконструкции или реорганизации транспортного потока, так как движение автомобилей происходит в условиях неудовлетворительных с точки зрения безопасности, возможности маневрирования и вы-

бора скорости движения.

Информация о величине транспортных потоков, количестве полос движения, а также результатах расчетов коэффициентов загрузки по магистралям городского округа город Мегион приведена в таблице.

Таблица 2.21

Значение коэффициентов загрузки по магистралям городского округа

Наименование улицы	Ширина улицы, м	Количество полос движения, шт.	Интенсивность в сечении, привед. ед./ч	Поток насыщения, привед. ед./ч	Коэффициент загрузки на 2012г.	Коэффициент загрузки на 2017г.
1 Ул. В.А. Абазарова (от ул. Кузьмина до ул. Пионерской)	7,0	2	800	2888	0,22	0,26
2 Проезд Буровиков (от ул. Нефтепромышленной до МУУБР)	7,5	2	350	2888	0,10	0,12
3 Ул. Береговая (от лодочной станции вдоль протоки Мулка до Туника)	7,0	2	350	2888	0,10	0,12
4 Ул. Губкина - от ул. Кузьмина до просп. Победы - от просп. Победы до ул. Южной)	14,0 9,2	4 2	1500 850	2469 1444	0,40 0,34	0,46 0,39
5 Ул. Геологов (от перекрестка ул. Ленина – ул. Строителей до просп. Победы)	7,0	2	700	1213	0,37	0,43
6 Проезд Западный (от ул. Заречной до просп. Победы)	8,0	2	700	1213	0,37	0,43
7 Ул. Заречная (от ул. Кузьмина до ул. Львовской)	13,5	3	1600	2304	0,37	0,43
8 Ул. Западная (от пр. Западный до границы МО ч/з СП «МеКаМиНефть»)	7,0	2	900	2022	0,35	0,41
9 Кольцо	15,0	4	1200	5487	0,18	0,21
10 Ул. Кузьмина (от монумента до поворота на УМ-10)	12,0	2	1300	1732	0,43	0,50
11 Ул. Ленина (от ул. Свободы до ул. Строителей)	10,7	2	1200	1444	0,47	0,55
112 Ул. Львовская (от ул. Свободы до д.№3 по ул. Львовской и от д.№2 по ул. Строителей до перекрестка ул. Заречная – ул. Строителей)	7,2	2	300	2888	0,10	0,12
13 Ул. Нефтяников (от ул. Кузьмина до просп. Победы)	14,6	4	1700	2469	0,37	0,43
14 Ул. Нефтегазодочная (от ул. Стормина до ул. Львовской)	8,4	2	300	2888	0,10	0,12
15 Ул. Нефтепромышленная (от ул. Кузьмина до а/д Сургут-Нижневартовск)	6,8	2	900	2888	0,21	0,24
16 Проезд Нефтепарк (от ул. Обьездной до ул. Кузьмина)	8,0	2	600	2888	0,16	0,19
17 Ул. Новая (от ул. Строителей до ул.Южной)	7,9	2	1200	1733	0,40	0,46
18 Ул. Г.И. Норкина (от ул. Заречной до просп. Победы)	6,0	2	300	2888	0,10	0,12

19 Ул. Объездная (от а/д Нижневартовск-Сургут 191км (АЗС) до ул. Западной)	8,0	2	1000	2888	0,21	0,24
20 Ул. Озерная часть 1 (от ул. Западной до ул. Автомобил-в) Ул. Озерная часть 2 (от Причала ОАО «СН-МНГ» до СОТ «Обь»)	8,0 6,0	2	500	2888	0,12	0,14
21 Ул. Первомайская (от ул. Свободы до ул. Садовой и от ц. Свободы до ул. Кузьмина)	6,0	2	400	2888	0,10	0,12
22 Ул. Пионерская (от а/д. Сургут – Н.Вартовск до тупика (СК «Дельфин»)	7,4	2	500	2888	0,12	0,14
23 Просп. Победы (от ул. Геологов до ул. Новой) (от проезда Западного до р. Саймы)	11,0	2	1200	1444	0,42	0,49
24 Ул. Садовая (от ул. Губкина до ул. Первомайской)	7,8	2	400	2888	0,10	0,12
25 Ул. Свободы	8,3	2	800	1444	0,35	0,41
26 Ул. Северная (от перекрестка ул. Геологов – просп. Победы до ул. Нагорной)	6,0	2	250	2888	0,10	0,12
27 Ул. Советская (от д.№2 по ул. Кузьмина до ул. Ленина и от Нефтезаведочной до ул. Строителей)	6,9	2	400	2888	0,10	0,12
28 Ул. Строителей (от перекрестка ул. Заречная – ул. Львовская до перекрестка ул. Ленина – ул. Геологов)	12,5	2	2000	2304	0,43	0,50
29 Ул. Сутормина (от ул. Кузьмина до ул. Нефтезаведочной)	7,2	2	300	2888	0,10	0,12
30 Ул. Таежная (от ул. Садовая до ул. 50 лет Октября)	5,2	2	300	2888	0,10	0,12
31 А/д на Таежное озеро	6,0	2	250	2888	0,10	0,12
32 Ул. Труда	7,5	2	250	2888	0,10	0,12
33 Проезд Театральный (от д.№1 до сквера)	4,0	1	250	2888	0,10	0,12
34 Ул. Транспортная (от ул. Кузьмина до тупика)	12,0	2	250	2888	0,10	0,12
35 Ул. Чехова (от ул. Заречной до ул. Садовой)	6,0	2	300	2888	0,10	0,12
36 Ул. Южная (от ул. Новой до ул. Береговой)	7,0	2	900	2888	0,17	0,20
37 Автодорога 1 А (кольцевая развязка Н-Вартовск – Лангепас-Мегион-ул. Губкина)	17,9	4	1200	5487	0,18	0,21
37 Ул. 50 лет октября (от ул. Нефтяников до ул. Первомайской)	6,1	2	300	2888	0,10	0,12
39 Автодорога на АБЗ ООО «Нефтегазстрой»	8,0	2	300	2888	0,10	0,12
40 Автодорога на СОТ «Подъемник»	8,0	2	250	2888	0,10	0,12
41 ЦБПО-речпричал	8,0	2	250	2888	0,10	0,12
42 Участок дороги в 1 микрорайоне (от ул. Заречной до просп. Победы)	6,0	2	300	2888	0,10	0,12

Анализ коэффициентов загрузки показал, что после проведения реконструкции основных улиц - Губкина и проспекта Победы критические участки улично-дорожной сети будут ликвидированы, и максимальные коэффициенты загрузки не будут превышать 0,47.

Для определения загрузки магистралей в перспективе произведен расчет коэффициентов загрузки по магистралям до 2017 года исходя из среднегодового прироста транспорта, рассчитанного по данным за 2011 год, и ожидаемого увеличения количества транспорта в год (3%). Результаты расчетов показывают, что существуют предпосылки для перехода в разряд критических в перспективе улиц Ленина и Кузьмина на всем протяжении.

Для разгрузки УДС, по мнению специалистов ООО «Омскдорпроект», необходимо:

- произвести реконструкцию проезжей части улиц с целью организации парко-вочных мест, заездных карманов для общественного транспорта с целью уширения проезжей части;
- закончить строительство моста в створе проспекта Победы и участка от ул. Геологов до ул. Сутормина;
- для разгрузки ул. Ленина произвести строительство недостающих участков по ул. Сутормина, ул. Советской, ул. Мира.

В результате анализа достигнутого уровня развития улично-дорожной сети городского округа выявлены следующие недостатки:

- недостаточная связанность между функциональными элементами города, в частности, жилой зоны с промышленными зонами города, особенно это характерно для Северной-восточной и Северной промышленными зонами;
- фрагментарная не достроенная сеть дорог промышленных зон, имеющих огромные не проезжие территории;
- наличие мест с недостроенными участками улично-дорожной сети в жилой зоне центральной части города;
- низкая плотность улично-дорожной сети, в целом и в центральной части города в частности;
- устранимые дефекты улично-дорожной сети центральной части города (движение по улице Советской, Сутормина, проспект Победы на всем протяжении, до-полнительные связи улицы Ленина с улицей Сутормина и другие);
- отсутствие необходимых параллельных улиц Нефтяников связей в части города расположенной между рекой Сайма и протокой Мега;
- отсутствие на некоторых улицах дорож-

ных одежд капитального типа; несоответствие улиц и дорог нормативным требованиям;

отсутствие на некоторых улицах тротуаров;

в утренние и вечерние часы (часы пик) в некоторых местах улично-дорожной сети начинают возникать затруднения в пропуске транспортных средств (пробки);

количество индивидуального транспорта превышает количество машино-мест в гаражах и на стоянках индивидуального автотранспорта на 50%.

Таким образом, улично-дорожная сеть городского округа не в полной мере соответствует, прежде всего, растущему уровню обеспеченности индивидуальными легковыми автомобилями, что в перспективе может привести к возникновению затруднений на улично-дорожной сети и уже приводит к образованию несанкционированных парковок.

Устранение этих недостатков в условиях ежегодно возрастающей интенсивности транспортных потоков требует реализации комплекса инженерно-планировочных и организационно-регулирующих мероприятий.

В инженерно-планировочный комплекс входят мероприятия по реконструкции существующих улиц до ширины проезжей части, соответствующей классу улиц, определенному генпланом города, строительству новых улиц; строительству тротуаров и подходов к пешеходным переходам через проезжую часть, строительству стоянок автотранспорта внутри жилых кварталов и уличных парковок.

К организационно-регулирующим мероприятиям относятся мероприятия по упорядочению пешеходного движения, внедрению светового регулирования и системному управлению ими в зависимости от параметров транспортных потоков, совершенствованию информационно-указательной системы оповещения водителей об условиях движения.

Качество содержания муниципальных дорог высокое. Особенно в сравнении с качеством дорог других городов Сибири, Урала или Центральной России.

Сложившейся в городском округе сети улиц и дорог на сегодняшний день в целом удается обслуживать муниципальную территорию в транспортном отношении и пока обеспечивать потребностей ресурса пропускной способности сети на приемлемом уровне.

Анализ состава парка транспортных средств и уровня автомобилизации городского округа, обеспеченности парковками (парковочными местами)

Данные о количестве автотранспортных средств в городском округе получены в отделе ГИБДД УМВД России по городу Мегион за период 2012 - 2015 годы, представлены в таблице.

Динамика изменения количества автотранспортных средств в городском округе в 2010-2016 годах, единиц

Вид транспорта	2012	2013	2014	2015	2016	2016/2010, %
Грузовой транспорт	3093	4736	5320	5588	5579	180,4
Легковой транспорт	16889	18754	20299	20719	21289	126,1
Автобусный парк	531	445	480	503	527	99,2
Мототранспорт	34	73	76	78	87	255,9
Прицепы, полуприцепы	1639	1939	1981	1902	2319	141,5
Всего	22186	25947	28156	28790	29801	134,3

За четыре последних года количество автотранспортных средств в Мегионе выросло на 34,3%. В этот период росло количество всех видов автотранспортных средств за исключением автобусного парка, количество которого за этот срок практически не изменилось. Особенно значительно вы-

росло количество грузового автотранспорта и мототранспорта. Количество легкового транспорта выросло более чем на четверть.

Количество автотранспортных средств с распределением по видам собственности представлено в следующей таблице.

Таблица 2.23

На 01.01.	Количество автотранспортных средств зарегистрированных на территории городского округа, единиц				
	2012	2013	2014	2015	2016
Количество автотранспортных средств, всего, в том числе:	22187	25927	28156	28790	29801
- в собственности юридических лиц, всего, в том числе:	3265	4331	4924	5032	5369
легковых	560	592	621	641	687
грузовых	1658	2585	3093	3441	3375
автобусов, микроавтобусов	367	304	327	347	366
- в собственности частных лиц, всего, в том числе:	18921	21616	23232	23758	24432
легковых	16329	18162	19678	20078	20602
грузовых	1435	2151	2227	2147	2204
автобусов, микроавтобусов	164	141	153	156	161
мотоциклов	34	73	76	78	87

Таким образом, в частном владении жителей находится 82% всего транспорта городского округа, 100% - мототранспорта, 39,5% - грузовых автомобилей, 30,6% - автобусов и микроавтобусов и 96,8% легковых автомобилей.

По состоянию на начало 2017 года количество легковых автомобилей в частном владении населения Мегиона составляет 75,0% от всех автотранспортных средств городского округа без учета

прицепов и полуприцепов. В последние семь лет количество данного вида транспорта неуклонно растет, а количество населения не увеличилось. Это способствует резкому росту уровня автомобилизации населения Мегиона, который за последние семь лет вырос на 108 автомобилей на тысячу жителей и составил на начало 2017 года 373 автомобиля на 1000 человек.

Таблица 2.24

Уровень автомобилизации городского округа Мегион

Показатель	2009	2010	2012	2013	2014	2015	2016
Количество легковых авто в частных руках, ед.	14926	15549	16329	16690	18162	19864	20602
Прирост за год, ед.		623	780	361	1472	1702	524
Количество населения, чел.	56382	56340	55725	55529	55980	56104	55251
Уровень автомобилизации, авто на 1000 чел.	265	276	293	301	324	354	373

За период 2009 - 2016 годы в городском округе Мегион средней годовой прирост легковых автомобилей составлял 811 единиц. По уровню

автомобилизации Мегион значительно выше среднего уровня по России и опережает по данному показателю город Нижневартовск.

Таблица 2.25

Доли видов автотранспортных средств в городском округе в 2016 году

Год	Мототранспорт	Легковые	Грузовые	Автобусы	Всего
2016	87	21289	5579	527	27482
%	0,3	77,5	20,3	1,9	100,0

По данным приведенным в таблице можно оценить состав потока транспортных средств на дорогах города относительно их количества.

Реальный транспортный поток на УДС города Мегиона включает в себя все виды городского

транспорта: легковой, грузовой и общественный (автобусы, микроавтобусы). Удельный вес каждого вида в общем транспортном потоке по дорогам представлен в таблице.

Таблица 2.26

Удельный вес транспорта по видам в общем транспортном потоке улиц

Наименование магистрали	Состав транспортного потока, %		
	легковой	грузовой	общественный
Ул. В.А. Абазарова (от ул. Кузьмина до ул. Пионерской)	58	9	33
Ул. Береговая (от лодочной станции вдоль протоки Мулки до Тупика)	98	2	-
Проезд Буровиков (от ул. Нефтепромышленной до МУУБР)	83	14	3
Ул. Губкина (от перекрестка ул. Кузьмина – а/д 1А до ул. Южной)	84	-	16
Ул. Геологов (от перекрестка ул. Ленина – ул. Строителей до просп. Победы)	87	-	13
Проезд Западный (от ул. Заречной до просп. Победы)	85	11	4
Ул. Заречная (от ул. Кузьмина до ул. Львовской)	85	-	15
Ул. Западная (от пр. Западный до границы МО ч/з СП «МеКаМиНефть»)	84	10	6
Кольцо	84	11	5
Ул. Кузьмина (от монумента до поворота на УМ-10)	74	17	9
Ул. Ленина (от ул. Свободы до ул. Строителей)	88	5	7
Ул. Львовская (от ул. Свободы до д.№3 по ул. Львовской и от д.№2 по ул. Строителей до перекрестка ул. Заречная – ул. Строителей)	100	-	-
Ул. Нефтяников (от ул. Кузьмина до просп. Победы)	73	-	27
Ул. Нефтезаведочная (от ул. Сутормина до ул. Львовской)	99	1	-
Ул. Нефтепромышленная (от ул. Кузьмина до а/д Сургут-Нижневартовск)	87	13	-
Проезд Нефтепарк (от ул. Объездной до ул. Кузьмина)	92	8	-
Ул. Новая (от ул. Строителей до ул. Южной)	90	6	4
Ул. Г.И. Норкина (от ул. Заречной до просп. Победы)	100	-	-
Ул. Объездная (от а/д Нижневартовск-Сургут 191км (АЗС) до ул. Западной)	76	22	2
Ул. Озерная часть 1 (от ул. Западной до ул. Автомобилистов) Ул. Озерная часть 2 (от Причала ОАО «СН-МНГ» до СОТ «Обь»)	83	16	1
Ул. Первомайская (от ул. Свободы до ул. Садовой и от ц. Свободы до ул. Кузьмина)	100	-	-
Ул. Пионерская (от а/д. Сургут – Н.Вартовск до тупика (СК «Дельфин»)	97	1	2
Проезд. Победы (от ул. Геологов до ул. Новой) (от проезда Западного до р. Саймы)	100	-	-
Ул. Садовая (от ул. Губкина до ул. Первомайской)	100	-	-
Ул. Свободы (от ул. Губкина до ул. Советской)	52	-	48

Ул. Северная (от перекрестка ул. Геологов – просп. Победы до ул. Нагорной)	100	-	-
Ул. Советская (от д.№2 по ул. Кузьмина до ул. Ленина и от Нефтегазведочной до ул. Строителей)	98	-	2
Ул. Строителей (от перекрестка ул. Заречная – ул. Львовская до перекрестка ул. Ленина – ул. Геологов)	73	-	27
Ул. Сутормина (от ул. Кузьмина до ул. Нефтегазведочной)	100	-	-
Ул. Тажная (от ул. Садовая до ул. 50 лет Октября)	100	-	-
А/д на Тажное озеро	94	5	1
Ул. Транспортная (от ул. Кузьмина до тупика)	92	7	1
Ул. Чехова (от ул. Заречной до ул. Садовой)	100	-	-
Ул. Южная (от ул. Новой до ул. Береговой)	80	17	3
Автодорога 1А (кольцевая развязка Н-Вартовск – Лангепас-Мегион-ул. Губкина)	72	17	11
Ул. 50 лет октября (от ул. Нефтяников до ул. Первомайской)	100	-	-
38 Автодорога на АБЗ ООО «Нефтеспецстрой»	81	16	3
Автодорога на СОР «Подземник»	89	11	-
Участок дороги в 1 микрорайоне (от ул. Заречной до просп. Победы)	100	-	-
Ул. Автомобильная	91	8	1

Примечание. Серым цветом указаны улицы, по которым проходят маршруты городского пассажирского транспорта.

Наибольший объем в транспортном потоке на городских магистралях составляет легковой транспорт, средняя величина которого на дорогах города составляет 88,2%. Средняя величина потока грузового транспорта составляет 5,7%, общественного - 6,1%.

Распределение транспортных потоков по магистралям осуществляется неравномерно. Количество магистралей общегородского и районного значения, связывающих промышленно-складские зоны с жилой частью города, достаточно, но их параметры не соответствуют величине возросших транспортных потоков. Это может привести к тому, что в ближайшие годы улицы в центральной части города окажутся перегружены транспортными потоками в часы "пик".

Зоны жилого назначения занимают небольшую часть территорий в границах на-селенных пунктов городского округа и играют важную роль в формировании качества городской среды. Необходимость в комфортном жилье заставляет осваивать новые территории и осуществлять реконструкцию существующих жилых кварталов с устаревшим типом жилья не соответствующего современным требованиям благоустройства. Особенно-стью городского округа являются ограниченные территориальные возможности для освоения под жилищую застройку.

Современная ситуация с компоновкой и размещением объектов в жилом квартале осложняется обильным ростом автомобилизации и диктует необходимость по новому подходить к использованию территории жилых зон предусматривая увеличение площадей под стоянки автомобильного транспорта.

Основным местом хранения индивидуального автотранспорта граждан на территории городского округа являются гаражные кооперативы, расположенные преимущественно в промышленных зонах их общее количество - 75 объектов. Общая вместимость гаражей индивидуального транспорта составляет 9917 машино-мест. Наземные стоянки индивидуального автотранспорта в количестве 11 объектов расположены в жилых кварталах и на территории уличного пространства общей вместимостью 430 машино-мест.

Анализ сложившейся ситуации в транспортно-планировочной структуре города Мегиона указывает на необходимость решения проблемы организации сети автостоянок и системы парковки автотранспорта. В данном проекте вопрос организации сети авто-стоянок и парковки транспорта выполнен с целью повышения пропускной способности проезжей части за счет правильного размещения внеуличных стоянок и рациональной организации выездов и въездов на стоянки, создания минимальных изменений в уже сложившейся закономерности в распределении транспортных потоков за счет транспорта, выезжающего со стоянки или выезжающего на стоянку.

Стоянки автомобильного транспорта в городе можно разделить на следующие типы: стоянки в деловом центре города; стоянки, обслуживающие торговые и культурные центры; стоянки, обслуживающие промышленные предприятия;

стоянки, обслуживающие больницы, вокзалы; стоянки в жилых районах города.

Стоянки, обслуживающие деловой центр города располагаются как вне уличной территории, так и вдоль проезжей части. К таким стоянкам относятся стоянкам, расположенным у здания Администрации по ул. Нефтяников, ряда банков, учебных заведений, офисов, ГИБДД. Максимальная нагрузка этих стоянок меняется в течение дня. К недостаткам организации таких стоянок относится частичное отсутствие дорожных знаков. Стояночные места в деловой части города частично недостаточны. Особенно это относится к ул. Чехова, ул. Тажной, ул. 50 лет Октября, Советской. В результате нехватки стояночных мест наблюдается хаотичная стоянка автомобилей на проезжей части улиц. Хаотичные парковки способствуют снижению пропускной способности улиц.

К стоянкам, обслуживающим торговые и культурные центры, относятся: стоянки в районе торговых центров, магазинов.

Торговые и культурные центры по ул. Нефтяников и ул. Кузьмина являются основными концентраторами дорожного движения, интенсивность которого достигает наибольших значений к середине дня в субботу и в воскресенье.

Стояночных мест в районе магазинов не всегда достаточно. К недостаткам организации таких стоянок относится отсутствие обозначения парковочных мест для инвалидов. Стоянки большинства небольших магазинов не отделены от проезжей части и не всегда оборудованы дорожными знаками.

У магазинов в жилых микрорайонах отсутствуют погрузочно-разгрузочные площадки и гостевые стоянки.

Стоянки, обслуживающие промышленные предприятия, располагаются на территории предприятия

или прилегающим к ним территориям. Пиковая нагрузка данных стоянок приходится на период между сменами на производстве. Нередко количество стояночных мест не соответствует количеству прибывающего автотранспорта. Почти все прилегающие к территории предприятий стоянки требуют доработки в организации движения транспорта как при въезде-выезде, так и на территории самой стоянки.

Стоянки, обслуживающие больницы, поликлиники, гостиницы, в районе улиц Норкина, Нефтяников, Победы, проезда в 1-й микрорайон располагаются вдоль проезжей части, прилегающих к территории этих комплексов. Максимальная наполняемость наблюдается утром и вечером. Почти все пригостиничные стоянки требуют дообустройства техническими средствами для инвалидов.

Характеристика стоянок в жилых районах города существенно отличается от характеристик стоянок других типов. Пиковая нагрузка стоянок жилых районов приходится на вечерние и ночные часы. В жилых зонах индивидуальной застройки стояночные места, как правило, не нужны, однако в микрорайонах многостаночной застройки внеуличные стоянки необходимы. В настоящее время из-за отсутствия такого плана стоянок наблюдается скопление автотранспорта внутри микрорайонов, что способствует возникновению ДТП внутри микрорайонов. Особенно велика опасность ДТП в утренние и вечерние часы, как внутри микрорайонов, так и при выезде из них на магистральные улицы города.

К общим недостаткам организации стоянок города можно отнести следующее: недостаточное количество стояночных мест; на площадках для стоянки автотранспорта не везде обозначены места для инвалидов дорожными знаками в соответствии с ГОСТ Р 52289-2004; отсутствует разделение транспортных и пешеходных потоков в районе стоянок; частично отсутствует разметка стояночных мест; отсутствует система резервирования территорий для стоянок.

Анализ мест размещения стоянок такси показал, что стоянки располагаются в местах расположения крупных торговых и культурных центров, а также лечебных учреждений. В их числе: магазин "Мегион" на ул. Нефтяников, магазин "Юют" ул. Заречная, магазин "Сибирское подворье" ул. Кузьмина, торговый центр "Мега" проспект Победы, социальный гастроном ул. Нефтепромышленная, дом культуры ул. Заречная, лечебно-диагностический центр ул. Нефтяников. Общим недостатком стоянок такси является отсутствие знаков и разметки.

Анализ размещения стоянок и парковок в городской черте позволяет сделать вывод, что существующая схема их расположения не всегда соответствует возросшему количеству автотранспорта и требует организации дополнительных мест на территории деловых, культурных и торговых центров, в жилых микрорайонах, а также проработки вопроса о возможности строительства подземных или многоуровневых парковок.

Анализ парковок и стоянок автотранспорта показал, что хаотичные парковки вдоль проезжей части на улицах с узкой проезжей частью способствует снижению пропускной способности улиц и требуют организации парковочных мест. На основных магистралях требуется доработка в организации существующих парковок и строительство новых. Существует значительная потребность в парковочных местах внутри микрорайонов. Требуется строительство многоуровневых и подземных парковок для разгрузки проездов внутри микрорайонов.

Парковки занимают очень незначительную часть уличного пространства. Существующее их количество при размещении в один ряд заняло бы 1075 метров длины улиц города, что составляет только 1,5% протяженности улично-дорожной сети города имеющей усовершенствованный тип покрытия. Такой показатель косвенное свидетельство низкого уровня благоустройства городской среды.

Количество индивидуального транспорта в городе быстро растет и в настоящее время превышает количество машино-мест в гаражах и на стоянках индивидуального автотранспорта на 50%. Обеспеченность парковочными местами индивидуального автотранспорта жителей городского округа составляет половину от требуемой величины.

Требования к обеспеченности легкового автотранспорта местами постоянного хранения индивидуальных легковых автомобилей обозначены в РНПП Ханты-Мансийского автономного округа - Югры. Общая обеспеченность гаражами и открыты-ми стоянками для постоянного хранения легковых автомобилей должна быть не менее 90 % расчетного числа индивидуальных легковых автомобилей.

Транспортная инфраструктура городского округа в части парковочного пространства не в полной мере соответствует растущему уровню обеспеченности индивидуальными легковыми автомобилями, что приводит к возникновению несанкционированных парковок.

Характеристика работы транспортных средств общего пользования, включая анализ пассажиропотока

Необходимой частью городской инфраструктуры является городской пассажирский транспорт (ГПТ). Перевозки пассажиров на городском транспорте, их быстрота, безопасность и экономичность имеют важное значение для удобства населения. Эффективность этих перевозок, с одной стороны, зависит от качества организации их транспортными предприятиями, с другой стороны - от общего уровня организации дорожного движения.

Транспорт общего пользования городского округа Мегион представлен пассажирской системой внутригородского автобусного сообщения. Существующая сеть

общественного транспорта характеризуется низкой степенью интенсивности потоков, в городском округе организованы маршруты регулярных перевозок. Пассажирский транспорт в пределах городской черты представлен многоместным транспортом (автобусами общего пользования), малагабаритным коммерческим (маршрутными такси и ведомственными автобусами, работающими по режиму предпрития). Помимо транспорта общего пользования жителям предоставляются услуги частных такси. Сеть транспортных маршрутов охватывает практически все микрорайоны городского округа. Показатели организации маршрутов ГПТ приведены в таблице.

Таблица 2.27

Показатели организации маршрутов ГПТ

Вид маршрута	Количество маршрутов	Количество рейсов в день
Городские	3	7,14,14
Школьные	1	14
Сезонные на СОР «Дорожник» и «Обь»	2	5,10
№151 «Мегион-Высокий»	2	28,36 в будни, 32,30 в выходные

Движение общественного транспорта организовано в смешанном транспортном потоке и осуществляется по следующим участкам: ул. Западная, ул. Губкина, ул. Южная, ул. Новая, ул. Заречная, ул. Строителей, ул. Ленина, ул. Свободы, ул. Нефтяников, ул. Кузьмина, ул. Пионерская. На этих улицах располагаются остановочные пункты общественного пассажирского транспорта в количестве 31 единицы.

Движение общественного транспорта в поселке Высокий осуществляется по следующим участкам: ул. Ленина и ул. Гагарина. На этих улицах располагаются остановочные пункты общественного пассажирского транспорта в количестве 16 единиц.

Из города Мегион в поселок Высокий выполняются

регулярные автобусные рейсы, их конечным остановочным пунктом является Финский жилой комплекс.

Ширина проезжей части улиц не позволяет выделить полосу для движения автобусов ни на одной из существующих улиц. Объем общественного транспорта на УДС в общем составе транспортных средств составляет до 15% на отдельных участках улиц. Количество подвижного состава городского пассажирского транспорта (ГПТ) в Мегионе соответствует потребности населения в транспорте общественного пользования.

В настоящее время городская маршрутная сеть сформирована из 8 автобусных маршрутов. Сеть маршрутов регулярных перевозок в городском округе город Мегион представлена в таблице 2.28.

Таблица 2.28

Сеть автобусных маршрутов регулярных пассажирских перевозок на территории городского округа город Мегион

№ п/п	Наименование маршрута	Количество рейсов на маршруте за день, ед.	Протяженность маршрута, км	Дни следования
1	«Жилой городок СУ-920 (Кольцевой 1)»	7	20,3	Ежедневно
2	«Жилой городок СУ-920 (Кольцевой 2)»	14	19,5	Ежедневно
3	«Жилой городок СУ-920 (Кольцевой 3)»	14	15,9	Пн, Вт, Ср, Чт, Пт, Сб с 01.09 по 31.05
4	«Город Мегион (Автостанция) – пгт. Высокий (Финский жилой комплекс)»	Пн - пт – 28; сб - вс и праздничные дни – 32	20,8	Ежедневно
5	«Город Мегион (Автостанция) – пгт. Высокий (Финский жилой комплекс)»	Пн - пт – 36; сб - вс и праздничные дни – 30	20,8	Ежедневно
6	«Школа №6 пгт. Высокий (Кольцевой)»	14	10,6	Пн, Вт, Ср, Чт, Пт, Сб с 01.09 по 31.05
7	«Больничный комплекс (Кольцевой садовогородническое товарищество «Дорожник»)»	5	40,2	Ежедневно с 01.05 по 01.10.
8	«Автостанция - садовогородническое товарищество «Обь»»	10	10,6	Ежедневно с 01.05 по 01.10.

Перевозки осуществляются по регулируемым тарифам компаний, выигравшей конкурс на осуществление данного вида услуг (работ). Ею руководит индивидуаль-

ный предприниматель многолетний постоянный участник внутригородских перевозок пассажиров. Данные о перевозчике представлены в следующей таблице.

Таблица 2.29

Сведения о перевозчике на маршрутах общественного транспорта

Вид регулярных перевозок	Перевозчик	Место нахождения перевозчика, контрактная информация
по регулируемым тарифам	Индивидуальный предприниматель Денисенко Николай Николаевич	ХМА-Югра, город Мегион, улица Южная, дом 29, строение 2 станция технического обслуживания, Телефон: 8-908-89-71-566, факс: 8-34643-2-24-64, e-mail: Nik29031980@rambler.ru

Регистр маршрутов регулярных пассажирских перевозок представлен в следующей таблице.

Таблица 2.30

Регистр маршрутов регулярных пассажирских перевозок автомобильным транспортом общего пользования в границах городского округа город Мегион

Наименование маршрута в виде начального и конечного пунктов	Наименование промежуточных остановочных пунктов маршрута	Наименование улиц, по которым осуществляется движение транспортных средств	Протяженность маршрута, км	Вид ТС, класс ТС	Количество ТС на маршруте, ед.
«Жилой городок СУ-920 (кольцевой 1)»	«Жилой городок СУ-920 - ул. Пионерская - Автостанция (Кольцевой) - Бани - ППС - Школа №1 - Север ВОВ - Наголова - ГОВД - ГИДД - ул. Губкина - МУ-18 - 28 микрорайон - Библиотечка - Больничный комплекс - Полковника - ГОИД - ул. Ленина - Север ВОВ - Школа №1 - ППС - Бани - Автостанция (Кольцевой) - Бани - ул. Пионерская - жилой городок СУ-920»	ул. Пионерская, ул. Ахбарова, ул. Кузьмина, ул. Губкина, ул. Свободы, ул. Ленина, ул. Строителей, ул. Заречная, ул. Южная, ул. Губкина, ул. Победы, ул. Заречная, пр. Победы, ул. Губкина, ул. Заречная, ул. Строителей, ул. Ленина, ул. Свободы, ул. Губкина, ул. Кузьмина, ул. Трифилитова, а/д Сургут-Ниваенаровск, ул. Пионерская	20,3	Автобус, малый М2	1
«Жилой городок СУ-920 (кольцевой 2)»	«Жилой городок СУ-920 - ул. Пионерская - Автостанция (Кольцевой) - Бани - ППС - Школа №1 - Север ВОВ - Наголова - Детская библиотека - ГОИД - Полковника - Больничный комплекс - Библиотечка - МУ-18 - 28 микрорайон - Библиотечка - Больничный комплекс - Полковника - ГОИД - ул. Ленина - Север ВОВ - Школа №1 - ППС - Бани - Автостанция (Кольцевой) - Бани - ул. Пионерская - жилой городок СУ-920»	ул. Пионерская, ул. Ахбарова, ул. Кузьмина, ул. Губкина, ул. Свободы, ул. Ленина, ул. Строителей, ул. Заречная, ул. Южная, ул. Губкина, ул. Победы, ул. Заречная, ул. Строителей, ул. Ленина, ул. Свободы, ул. Губкина, ул. Кузьмина, ул. Трифилитова, а/д Сургут-Ниваенаровск, ул. Пионерская	19,5	Автобус, малый М2	1
«Жилой городок СУ-920 (кольцевой 3) школьный»	«Жилой городок СУ-920 - ул. Пионерская - Бани - Школа №1 - Школа №1 - ГИДД - ул. Губкина - Библиотечка - Больничный комплекс - Школа №1 - Школа №1 - Бани - ул. Пионерская - жилой городок СУ-920»	ул. Пионерская, ул. Ахбарова, ул. Кузьмина, ул. Губкина, ул. Свободы, ул. Ленина, ул. Строителей, ул. Победы, ул. Новая, ул. Южная, ул. Губкина, ул. Заречная, ул. Новая, пр. Победы, ул. Строителей, ул. Ленина, ул. Свободы, ул. Губкина, ул. Кузьмина, ул. Трифилитова, а/д Сургут-Ниваенаровск, ул. Пионерская	15,9	Автобус, средний М3	1
«Школа №6 пгт. Высокий (кольцевой)»	«Школа №6 - жд Вокзал - п. Зеленый - мкр. им. Антоновича - Администрация - дс Роина - УБР - ФАК - УБР - дс Роина - Рывок - мкр. им. Антоновича - п. Зеленый - жд Вокзал - Школа №6»	ул. Нефтяников, ул. Ленина, ул. Гагарина, ул. Ленина, ул. Нефтяников	10,6	Автобус, средний М3	1
«Город Мегион (Автостанция) - жд Вокзал - мкр. им. Антоновича - пгт. Высокий (Финский жилой комплекс)»	«Автостанция (Кольцевой) - Бани - Стелла - Кладбище - Мехлокина - ОНПЦ - Сивковское - УМТС - жд Вокзал - Мегит - п. Зеленый - мкр. им. Антоновича - Северная часть - Псария - Администрация - дс Роина - УБР - Финский жилой комплекс»	ул. Кузьмина, ул. Губкина, а/д Сургут-Ниваенаровск, ул. Ленина, ул. Гагарина	20,8	Автобус, средний М3	2
«Город Мегион (Автостанция) - жд Вокзал - мкр. им. Антоновича - пгт. Высокий (Финский жилой комплекс)»	«Автостанция (Кольцевой) - Бани - Стелла - Кладбище - Мехлокина - ОНПЦ - Сивковское - УМТС - жд Вокзал - Мегит - п. Зеленый - мкр. им. Антоновича - Северная часть - Псария - Администрация - дс Роина - УБР - Финский жилой комплекс»	ул. Кузьмина, ул. Губкина, а/д Сургут-Ниваенаровск, ул. Ленина, ул. Гагарина	20,8	Автобус, средний М3	4
«Больничный комплекс город Мегион - СОР «Дорожник» (кольцевой)»	«Больничный комплекс - Полковника - ГОИД - ул. Ленина - Север ВОВ - Школа №1 - ГОИД - Полковника - Больничный комплекс»	ул. Заречная, ул. Строителей, ул. Ленина, ул. Свободы, ул. Кузьмина, ул. Губкина, а/д Сургут-Ниваенаровск, ул. Губкина, ул. Кузьмина, ул. Свободы, ул. Ленина, ул. Строителей, ул. Заречная	40,2	Автобус, средний М3	1
«Город Мегион (Автостанция) - СОР «Обь»»	«Автостанция (Кольцевой) - Школа №1 - Север ВОВ - Наголова - ГОИД - Полковника - Больничный комплекс - ул. Губкина - СОР «Обь»»	ул. Кузьмина, ул. Нефтяников, ул. Свободы, ул. Ленина, ул. Строителей, ул. Заречная, ул. Губкина, ул. Автобильная, ул. Озерная	10,6	Автобус, средний М3	1

Востребованность услуг ГПТ во многом определяется длительностью интервалов движения подвижного состава. Для оптимального транспортного обслуживания населения города интервалы при средней продолжительности ожидания транспорта на остановке не должны быть больше 10 мин. Реальный поток пассажиров не может обеспечить заполняемость при соблюдении такого интервала движения транспортных средств. Несмотря на низкую заполняемость автобусов особенно в межпиковые часы роль ГПТ в транспортном обслуживании населения высока.

Плотность транспортной сети характеризуется количеством километров пассажирских линий, приходящимся на 1 км² территории города. Этот показатель для города Мегиона составляет 1,68 км/км². В соответствии с рекомендациями соответствующего свода правил (СП) плотность транспортной сети должна находиться в пределах 1,5-2,5 км/км². Это свидетельствует о соответствии существующим нормам.

Маршрутный коэффициент, рассчитанный для действующей маршрутной сети, составляет 1,85 и показывает, что существующие маршруты рациональны, и УДС города под маршрутную сеть ГПТ используется эффективно. Из-за сложной геометрии маршрутов ГПТ, организации кольцевых маршрутов в настоящее время коэффициент непрямолинейности сообщений очень высок. Он составляет 4,3. Анализ маршрутной сети показал, что существующие маршруты движения автобусов имеют сложную геометрию. В целом существующая маршрутная сеть ГПТ достаточно продумана и рациональна.

Пешеходная доступность транспортных линий - расстояние от любой точки жилого района до ближайшей линии ГПТ нужного направления не должна превышать 300 м согласно требованиям СП. В настоящее время пешеходная доступность в городе обеспечена, за исключением отдельных строящихся микрорайонов.

На остановочных пунктах имеется необходимое количество заездных карманов, их длина практически везде соответствует количеству обслуживаемых маршрутов,

включая ведомственный транспорт, глубина заездных карманов частично менее 3 м, а значит, при высокой интенсивности транспорта, не устраняет возмущающее влияние автобуса на транспортные потоки. Остановочные павильоны оборудованы практически на всех главных улицах, и имеют единую архитектурную форму.

Расстояние между остановочными пунктами на маршрутах пассажирского транспорта на основных магистралях города в настоящее время, в основном, отвечает существующим нормам и не требует строительства дополнительных остановочных пунктов.

Анализ расположения остановок общественного транспорта и пешеходных переходов, их обслуживающих, показал, что взаимное их расположение, в основном, соответствует современным требованиям.

Благодаря бюджетной поддержке автотранспортного предприятия, администрации города Мегиона удается удерживать социально-ориентированный тариф на проезд пассажиров в автобусах общего пользования по территории городского округа, не превышающий предельно-допустимый, установленный Правительством ХМАО - Югры.

Общие расходы муниципального бюджета, включая оказание услуг по перевозке пассажиров и багажа автомобильным транспортом общего пользования на муниципаль-ных автобусных маршрутах на территории городского округа город Мегион, а также предоставление субсидии на возмещение недополученных доходов в связи с оказанием услуг по организации пассажирских перевозок автотранспортом общего пользования в границах городского округа город Мегион, в 2016 году составили в сумме 9 427 560,71 руб.лей.

Бюджетные субсидии позволяют сохранять функционирование системы пассажирского общественного транспорта в городском округе. Данные по результатам работы системы общественного транспорта городского округа и объему пассажиропотока представлены в таблице 2.31.

Таблица 2.31.

Показатели работы общественного транспорта и уровень бюджетной поддержки				
Показатели	2013	2014	2015	2016
Социально-ориентированный тариф, руб.	18-19	20	20	22
Перевезено пассажиров, чел.	192281	209403	651700	539613
Общий пассажирооборот, тыс./пас./км	2919,9	3267,8	12548,2	-
Среднее плечо перевозки, км	15,2	15,6	19,3	-
Расходы бюджета на работу общественного транспорта, тыс. руб.	5821,9	5534,0	4366,4	9427,6
Бюджетные дотации на одну перевозку пассажира ОТ, руб.	30,28	26,43	6,70	17,47

Муниципальный нормативный правовой акт, регулирующий отношения по организации регулярных перевозок на территории городского округа, принят 20.05.2016 и утверждён постановлением администрации города №1138 "Об утверждении Положения об организации регулярных перевозок пассажиров и багажа автомобильным транспортом на территории городского округа город Мегион".

Сеть автобусных маршрутов регулярных пассажирских перевозок на территории городского округа город Мегион утверждена постановлением администрации города от 07.07.2016 №1702 "Об утверждении реестра и графиков движения автобусных маршрутов сети регулярных пассажирских перевозок на территории городского округа город Мегион".

Анализ работы ГПТ показал, что, несмотря на рационально построенную сеть ГПТ, хорошую работу городского транспорта, плотность маршрутной сети позволяет задействовать и другие улицы городской

сети и удлинять маршруты к вновь строящимся микрорайонам. Строительство и ввод в эксплуатацию проекта Победы на всем протяжении позволит в перспективе внести изменения в некоторые маршруты городского общественного транспорта.

Характеристика условий пешеходного и велосипедного передвижения

В городском округе предпринимаются усилия по созданию современных условий для пешеходного движения. Пешеходное движение осуществляется по тротуарам, которыми располагает большинство магистральных улиц и некоторые улицы местного значения. Пешеходные пересечения проезжей части организованы по пешеходным переходам в одном уровне. Пешеходных переходов в разных уровнях на территории городского округа нет, пешеходных потоков, способных обосновать их планирование и создание, не сформировано.

Производственная сфера представлена добычей полезных ископаемых и обрабатывающими производствами.

Добыча полезных ископаемых является профилирующей отраслью промышленного производства го-



Рис. 2.12. Регулируемый пешеходный переход на улице Заречной.

В городе нет пешеходных улиц построенных специально, как пешеходная связь с местами приложения труда, учреждениями и предприятиями обслуживания, в том числе в пределах общественных центров, как связь с местами отдыха и остановочными пунктами общественного транспорта. В качестве пешеходной улицы функционирует переулок Школьный, который используется как пешеходная зона или бульвар для прогулок и отдыха. В свою очередь, полный запрет на автомобильное движение по переулку Школьный между улицами Ленина и Советской ломает структуру улично-дорожной сети и создает зат-

руднения для автомобильного движения в этом месте дорожной сети.

Велосипедное движение также осуществляется по тротуарам, ширина которых позволяет такое движение. Специальные велосипедные дорожки обособленные и изолированные, где проезд на велосипедах организован по свободным от других видов транспортного движения тротуарам к местам отдыха, общественным центрам, а также в пределах планировочных районов отсутствуют. Примеры использования пешеходных тротуаров для велосипедного движения представлены на фото.



Рис. 2.13. Тротуар улицы Губкина



Рис. 2.14. Тротуар улицы Свободы

Наибольшая плотность пешеходных потоков наблюдается по улицам Нефтяников, Ленина, Свободы, Заречная, Строителей и обусловлена расположением большого количества объектов притяжения - рынков, магазинов, административных зданий, культурно-спортивных комплексов, школ, остановок городского пассажирского транспорта.

Характеристика движения грузовых транспортных средств, оценка работы транспортно-коммунальных и дорожных служб, состояния инфраструктуры для данных транспортных средств

Основное количество грузовых транспортных средств и специальной техники городского округа сосредоточены на предприятиях технологического транспорта, в сервисных компаниях, коммунальных и дорожных службах. Данные предприятия базируются в промышленных зонах города. Предприятия, обслуживающие окружающие город месторождения углеводородов, в значительной степени сформировали специфическую структуру промышленности, строительства и сферы услуг Мегиона.

Парк грузового и специального автотранспорта всех предприятий на территории городского округа по состоянию на 2016 год составляет 3375 единиц и 924 единиц прицепов и полуприцепов. Значительное ко-

личество компаний также располагает служебными автобусами. Общее количество автобусов используемых в качестве служебного (технологического) транспорта составляет 366 единиц.

Улично-дорожная сеть и остановки городского пассажирского транспорта используются технологическим транспортом для доставки рабочих нефтепромыслов к местам приложения труда. Движение грузового транспорта осуществляется в смешанном транспортном потоке и запрещено по улицам Нефтяников, Свободы, Заречной, Садовой, Ленина, Строителей.

На остальных улицах движение грузового транспорта не ограничено.

Все грузовое движение можно разделить на три группы.

Первая группа - коммунально-бытовое и торговое обслуживание городской территории. Грузовые автомобили при этом должны иметь доступ во все районы города.

Группа вторая - перевозка промышленных и строительных грузов. Автомобили обеспечивают работу промышленных предприятий и строек города. Промышленные грузы более стабильны по объему и направлению, чем строительные, которые определяются местом строительства. Для этих перевозок используют большегрузные автомобили.



Рис. 2.15. Грузовой транспорт на улице Транспортная

Группа третья - внешнее транзитное движение через город. Транзитный транспорт - отсутствует на УДС городского округа Мегион. Для движения транспорта в промышленные зоны служит Обьездная дорога, расположенная к западу от города.

Первые две группы представляют городское грузовое движение, необходимое для нормального функционирования всех городских систем, строек города, различных областей деятельности общества. Движение грузового транспорта, обслуживающего предприятия социально-бытового обслуживания, осуществляется по всем улицам города, доля грузового транспорта в общем потоке составляет допустимо невысокий процент в часы "пик".

Производственная сфера представлена добычей полезных ископаемых и обрабатывающими производствами.

Добыча полезных ископаемых является профилирующей отраслью промышленного производства го-

родского округа. На него приходится более 80% всех отгруженных товаров собственного производства. Данная отрасль представлена ОАО "Славнефть-Мегионнефтегаз". Инфраструктура ОАО "Славнефть-Мегионнефтегаз" представляет собой полный комплекс подразделений, предназначенных для бурения, строительства, обустройства и эксплуатации скважин, для подготовки нефти к транспортировке.

Основными видами экономической деятельности "Обрабатывающие производства" в городском округе являются производство пищевых продуктов, издательская и полиграфическая деятельность, производство машин и оборудования. Крупнейшим предприятием пищевой промышленности является Торгово-промышленное предприятие ОАО "Славнефть-Мегионнефтегаз", включающее мясокомбинат и пивоваренное предприятие. Объем перевозимых грузов и грузооборот автомобильного транспорта в последние годы представлен в таблице

Таблица 2.32

Показатели объема перевезенных грузов и грузооборот автомобильного транспорта за 2013-2016 годы

Показатели	Единица измерения	2013	2014	2015	2016
Перевезено грузов грузовыми автомобилями всех типов предприятий	тыс. тонн	7037,8	6294,5	5914,0	7906,2
Грузооборот, выполненный грузовыми автомобилями всех типов предприятий	тыс. тонн/км	189450,7	226065,0	207434,3	226438,0

Основные грузообразующие предприятия города расположены в промзоне вдоль улиц Западной, Южной, Кузьмина, Автомобильной, Абазарова, Нефтепромышленной, проезда Нефтепарк. Одним из недостатков существующей организации грузового движения является частичное использование

городских улиц в центральной части города и в жилых микрорайонах, а также отсутствие четкой системы запретов для движения грузового транспорта. Схема движения грузового транспорта по городу Мегиону и поселку Высокому представлена на рисунках.



Рисунок 2.15. Схема движения грузового транспорта и транспорта с опасными грузами в Мегионе



Рисунок 2.16. Схема движения грузового транспорта и транспорта с опасными грузами в пгт. Высокий

Для снижения количества грузового транспорта в центральной части города и в жилых микрорайонах необходимы:

- организация заездов в центральную часть города по кратчайшим маршрутам;
- система информационного обеспечения водителей о маршрутах движения грузового транспорта, в том числе с опасными грузами.

Транспортные средства коммунальных дорожных служб для осуществления своих функций используют всю улично-дорожную сеть и внутриквартальные проезды.

Анализ уровня безопасности дорожного движения

Анализ уровня безопасности дорожного движения и мест концентрации дорожно-транспортных происшествий (ДТП) проведен на основе данных о результатах оперативной-служебной деятельности отдела ГИБДД УМВД России по городу Мегиону за период 2012 - 2016 годы, сравнительный анализ проводился на основе данных по региону и РФ.

Таблица 2.33

Основные показатели аварийности по городскому округу за период 2012-2016 годы

Показатель	2012	2013	2014	2015	2016	Среднегод. овоз за 5 лет	2016/2012, %
Количество ДТП с пострадавшими, из них:	71	60	56	52	48	57,4	67,6
- столкновения	33	24	23	25	21	25,2	63,6
- наезд на пешехода	26	22	20	15	15	19,6	57,7
- иное ДТП	12	14	13	12	12	12,6	100,0
Количество пострадавших, из них:	100	85	74	60	61	76,0	61,0
- раненых	94	84	68	58	60	72,8	63,8
- погибших	6	1	6	2	1	3,2	16,7
Количество жителей, тыс. чел.	55,7	55,5	56,0	56,1	55,9	55,8	-
Количество погибших на 100 тыс. жит.	10,8	1,8	10,7	3,6	1,8	5,74	-

В городе на высоком уровне решаются задачи по повышению безопасности дорожного движения (БДД). На всех основных городских магистралях имеется дорожная разметка, дорожные знаки размещены единообразно, в соответствии с нормативными требованиями.

Анализ итоговых показателей по ДТП за последние годы позволяет сделать одно-значные выводы о тенденциях, складывающихся в городском округе в отношении динамики количества ДТП и пострадавших на дорогах города.

За 2012 год в городском округе Мегион произошло 71 дорожно-транспортное происшествие, в результате которых 6 человек погибли и 94 получили ранения различной степени тяжести.

Ситуация с показателями безопасности дорожного движения на дорогах города за 2016 год радикально изменилась в лучшую сторону. Количество ДТП снизилось почти на треть, количество пострадавших уменьшилось на 39%. В 2016 году по-гиб в ДТП один человек против шести в 2012 году.

Показатели по числу погибших за 2014 свидетельствуют о некоторой неустойчивости ситуации с уровнем безопасности дорожного движения в Мегионе.

Глубже понять обстановку на дорогах позволяет сравнительный анализ за последние пять лет представленный в следующей таблице.

Таблица 2.33

Данные по количеству ДТП и пострадавших средние за пять лет (2012-2016)

Показатель	ДТП	%	Погибло	%	Ранено	%
Россия	991253		133046		1251885	
на 100 тыс. человек	138,3	100	18,6	100	174,7	100
ХМАО	11512		1422		15216	
на 100 тыс. человек	145,4	105,1	18,0	96,8	192,1	110,0
Нижневартовск	1692		78		2122	
на 100 тыс. человек	128,7	93,1	5,9	31,7	161,4	92,4
Мегион	57,4		3,2		72,8	
на 100 тыс. человек	102,9	74,4	5,7	30,6	130,5	74,7

Сопоставление средних годовых данных из расчета за последние пять лет свидетельствует об относительно благополучной ситуации с безопасностью дорожного движения в Мегионе. Так количество ДТП в городе меньше чем по стране на 25,6%, раненых на 25,3%, а число погибших меньше в три с лишним раза. Важно отметить, что данные положительные показатели городской округ демонстрирует на фоне неблагополучного региона в котором количество ДТП на 5,1% а раненых на 10% больше чем в среднем по стране. По всем трем показателям Мегион опережает своего соседа Нижневартовск.

Места ДТП (очаги аварийности) на дорогах Мегиона в 2012-2016 годах представлены на рисунках.



Рис. 2.17. Очаги аварийности на дорогах города Мегион в 2012-2016 г



Рис. 2.18. Очаги аварийности на дорогах поселка Высокий в 2012-2016 годах

Особенно необходимо отметить исключительно благополучную ситуацию в городском округе с количеством ДТП с тяжелыми последствиями в виде гибели людей. Показатели тяжести последствий дорожных аварий в Мегионе близки к значениям евро-пейских стран.

С участием специалистов Отдела Госавтоинспекции УМВД России по городу Мегион проведен анализ мест концентрации дорожно-транспортных происшествий.

Местом концентрации дорожно-транспортных происшествий считается - участок улицы, в пределах 200 метров, либо пересечение улиц, где в течение отчетного года произошло три и более дорожно-транспортных происшествия одного вида или пять и более дорожно-транспортных происшествий независимо от их вида, в результате которых погибли или были ранены люди.

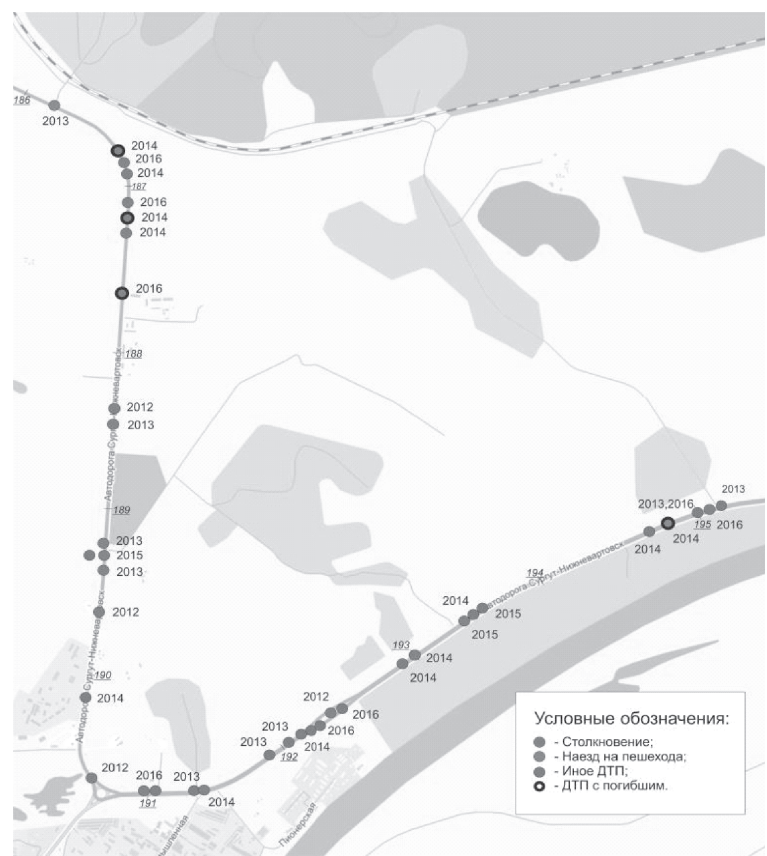


Рис. 2.19. Очаги аварийности на участке дороги «Сургут-Нижневартовск» в границах территории городского округа в 2014-2016 годах

За последние пять лет на территории города Мегион зафиксировано 51 место, где за этот срок произошло 2 и более дорожно-транспортных происшествий. В этих местах произошло 166 ДТП в результате чего шесть человека погибли и 208 были ранены. Основные места аварийности сконцентрированы на улицах Заречная, Строителей, Нефтяников, Губкина, Ленина, Нефтепромышленная.

Опасные места приведены в таблице по количеству ДТП.

Таблица 2.34

Рейтинг мест концентрации ДТП города Мегион в 2012 – 2016 годах

№ п/п	Место ДТП	Кол-во ДТП	%	Ранено	Погибло
1	А/д Сургут – Нижневартовск	44	15,3	64	5
2	ул. Заречная	14	4,9	14	0
3	ул. Строителей	14	4,9	14	0
4	ул. Нефтяников	14	4,9	18	0
5	ул. Губкина	10	3,5	12	0
6	ул. Ленина	9	3,1	13	0
7	ул. Нефтепромышленная	9	3,1	12	0
8	ул. Победы	9	3,1	10	0
9	перекресток Заречная - Губкина	7	2,4	11	0
10	ул. Кузьмина	7	2,4	9	0
11	ул. Советская	6	2,1	6	0
12	ул. Чехова	5	1,7	5	0
13	ул. Свободы	5	1,7	5	1
14	ул. Первомайская	4	1,4	5	0
15	ул. Западная	4	1,4	4	0
16	ул. Южная	3	1,0	4	0
17	перекресток Победы-Губкина	2	0,7	2	0
	Всего	166	57,8	188	6

Почти 60% дорожно-транспортных происшествий городского округа приходится на места их концентрации в городской части. Значительная часть ДТП (15,3%) приходится на участок дороги регионального значения. В центральной части города местами наибольшей

С учетом масштабов населенного пункта и интенсивности движения к местам концентрации дорожно-транспортных происшествий на территории муниципального образования можно отнести участок дороги регионального значения "Сургут-Нижневартовск", два перекрестка и 14 улиц.

Таблица 2.35

Рейтинг мест концентрации ДТП поселка Высокий в 2012 – 2016 годах

№ п/п	Место ДТП	Кол-во ДТП	%	Ранено	Погибло
1	ул. Ленина	11	3,8	17	1
2	ул. Гагарина	4	1,4	4	1
	Всего	15	5,2	21	2

Только 5,2% дорожно-транспортных происшествий городского округа приходится на места их концентрации в поселке Высокий. На улице Ленина поселка Высокий ДТП происходят чаще, чем на одноименной улице в городе. Необходимо учитывать, что она в 10 раз более протяженная.

Основное количество дорожно-транспортных происшествий совершается по причине нарушения правил дорожного движения водителями транспортных средств. Их количество от всех ДТП, зарегистрированных на территории городского округа, как правило, превышает 90%. Наибольшее число ДТП приходится на такие виды происшествий как столкновение транспортных средств и наезд на пешехода, они дают попорой до 80% от общего количества пострадавших.

Большую роль в деле повышения БДД играет подготовка водителей. На государственном уровне в последние годы этим вопросам уделяется повышенное внимание - ужесточаются требования по подготовке водителей в автошколах. Показатель эффективности автошколы Мегиона и других муниципальных образований округа, который пол-чен как отношение совершенных выпускниками учебных организаций ДТП к количеству представленных кандидатов на экзамен, растет.

Субъекты транспортной инфраструктуры ежеквартально представляют в администрацию города отчет по обеспечению транспортной безопасности на объектах транспортного комплекса города Мегион. Вопросы транспортной безопасности включены в план работы Антитеррористической комиссии города Мегион, систематически рассматриваются на заседаниях с приглашением руководителей заинтересованных структур.

Автотранспортное предприятие, выполняющее автобусные перевозки на территории городского округа обеспечивают транспортную безопасность, реализацию организационных и иных мер в соответствии с Федеральным законом от 09.02.2007 №16-ФЗ "Транспортная безопасность", с изменениями пункт 5 статьи 1 Федерального закона от 3.02.2014 №15-ФЗ. В настоящее время автотранспортные предприятия региона ведут работу по категорированию транспортных средств через Федеральное дорожное агентство Министерства транспорта Российской Федерации.

Оценка уровня негативного воздействия транспортной инфраструктуры на окружающую среду, безопасность и здоровье населения

Характерными признаками современного города являются транспортные потоки, перегружающие в часы "пик" перекрестки и улицы, наличие конфликтных ситуаций в дорожном движении, загрязнение воздушного бассейна.

Автомобильный транспорт производит полезную работу по перевозке грузов и пассажиров и при этом негативно влияет на благоустройство города и на условия жизни населения физически (шум, вибрация, электромагнитные поля) и химически (токсичные выбросы двигателей автотранспортных средств, продукты истирания покрытий и шин и другие).

Автомобильный транспорт и объекты его инфраструктуры относятся к основным источникам загрязнения окружающей среды. Специфика автотранспортных источников загрязнения характеризуется:

- высокими темпами роста количества автомобилей, в первую очередь лег-ковья;
- высокой токсичностью выбросов автотранспорта;
- сложностью технической реализации средств защиты от загрязнения окружающей среды;
- пространственным распределением автомоби-

концентрации транспортных происшествий (14,7% от общего количества ДТП) являются три улицы общей протяженностью 2,85 км.

В поселке Высокий имеются свои места концентрации ДТП, это всего две улицы Ленина и Гагарина.

Таблица 2.35

Рейтинг мест концентрации ДТП поселка Высокий в 2012 – 2016 годах

№ п/п	Место ДТП	Кол-во ДТП	%	Ранено	Погибло
1	ул. Ленина	11	3,8	17	1
2	ул. Гагарина	4	1,4	4	1
	Всего	15	5,2	21	2

лей и непосредственной близостью к жилым районам.

Автомобильно-дорожный комплекс вносит в окружающую среду 87% от всех загрязнений атмосферы (окис углерода, окислы азота, углеводороды, сажа, сернистый ангидрид), которые зависят от технического состояния автотранспорта (30%), конструкции автомобилей (30%) и на 40% от технического состояния дорог и организации дорожного движения. Если первым двум факторам уделяется достаточно внимания, то последнему, а точнее организации движения, слишком мало.

Уменьшение выбросов вредных веществ возможно при более рациональной схеме организации движения на маршруте транспортных средств, снижающей время движения транспортных средств по улично-дорожной сети (УДС), количество остановок, время задержек, повышающей скорость сообщения. Необходимо добиваться как можно меньшего времени движения транспортных средств на переходных режимах, поскольку именно при переходных режимах наблюдается повышенный выброс загрязняющих веществ.

Оценка уровня негативного воздействия транспортной инфраструктуры на окружающую среду, безопасность и здоровье населения, в том числе, городского пассажирского транспорта, грузового транспорта, объектов придорожного сервиса позволяют определить зоны повышенной экологической опасности. К ним относятся участки дорог с критическим значением коэффициента загрузки (более 0,65), где существующая интенсивность транспортных потоков приближается к критической величине пропускной способности, и где с определенной степенью регулярности как в суточном, так и в не-дельном цикле возникают задержки и заторы, приводящие к снижению скорости, возрастанию количества остановок и последующих разгонов автотранспорта и, соответственно, к увеличению выбросов вредных веществ в атмосферу.

Мероприятия, призванные обеспечить снижение загрязнения атмосферного воздуха, связаны с мероприятиями, принимаемыми для улучшения общей транспортной ситуации в городе. К таким мероприятиям, помимо действий, связанных с улучшением эксплуатационных свойств транспортных средств, качества используемых бензинов и других расходных материалов, относятся и средства организации дорожного движения, а именно:

- реконструкция и развитие УДС с целью снижения загрузки улиц и отвода грузового транспорта из центральной части города;
- реорганизация маршрутной сети муниципального пассажирского транспорта в соответствии с реконструкцией и строительством участков УДС с одновременным созданием безопасных условий на подъездах к остановочным пунктам;
- организация заездных карманов в районе остановочных пунктов;
- приведение существующей системы дислокации дорожных знаков, разметки и дорожных ограждений к реальным условиям движения;
- внедрение технических средств, поддерживающих эффективные технологии управления дорожным движением;
- оптимизация режимов светофорного регулирования транспортных и пешеходных потоков на перекрестках;
- Наиболее опасным для городского округа, как и всех современных городов, является загрязнение городского воздушного бассейна отработанными газами.
- Наибольшее количество вредных выбросов содержится в выхлопных газах в периоды пуска и торможения

автомобилей и при его движении в диапазоне малых скоростей. Результаты расчетов показателей эмиссии (выбросов) отработавших газов в условиях города Мегиона (п.4.2 "Рекомендации по учету требо-

ваний по охране окружающей среды при проектировании автомобильных дорог") и сравнение их с предельно допустимыми концентрациями (ПДК) данных веществ в воздушной среде приведены в таблице 2.35.

Таблица 2.35

Результаты расчетов показателей эмиссии отработавших газов и сравнение их с предельно допустимыми концентрациями (ПДК) данных веществ в воздушной среде

Наименование улицы	Мощность эмиссии в воздушную среду компонентами отработавших газов, г/м.с.					
	СО	ПДК	СnHm	ПДК	NOx	ПДК
Кузьмина	0,0042		0,0008		0,0004	
Садовая	0,0024		0,0005		0,0002	
Губкина	0,0022		0,0004		0,0002	
Нефтяников	0,0045		0,0009		0,00045	
Свободы	0,0033		0,0007		0,00033	
Заречная	0,0051		0,0010		0,0005	
Новая	0,0030	0,0032	0,0006	0,0015	0,0003	0,0004
Геологов	0,00031		0,0006		0,00031	
Свердлова	0,00032		0,0006		0,00032	
Ленина	0,0037		0,0008		0,00037	
Южная	0,0029		0,0006		0,0003	
Строителей	0,0035		0,0007		0,00035	
Западная	0,0027		0,0004		0,00031	

Примечание – Серым цветом указаны значения показателей, превышающих ПДК

Для предотвращения загрязнения атмосферного воздуха, почвенного покрова на территории улично-дорожной сети могут быть предусмотрены следующие мероприятия:

- дальнейшее развитие с улично-дорожной сети;
- устройство асфальтобетонного покрытия дорог;
- организация сети ливневой канализации с выводом на очистные сооружения и последующим сбросом дождевых вод в р. Сайма, протоку Мега, озеро Согра и в другие водные объекты;
- благоустройство улично-дорожной сети;
- обеспечение требуемых разрывов между автомобильными дорогами и застройкой;
- совершенствование дислокации технических средств регулирования по основным улицам Мегиона;
- нанесение разметки в соответствии с условиями дорожного движения.

организация полос зеленых насаждений вдоль автомобильных дорог, в соответствии с требованиями СП "Градостроительство".

Внедрение предлагаемых решений позволит повысить пропускную способность улиц за счет обеспечения четкого использования автомобилями и пешеходами проезжей части и улучшения видимости проезжей части позволит за счет этого сократить непроизводительные задержки транспорта на подходах к перекресткам. Это позволит сократить уровень загрязнения воздушного бассейна.

Одним из видов негативного воздействия транспортной инфраструктуры на окружающую среду, безопасность и здоровье населения является шумовое загрязнение. В городской среде вредное шумовое воздействие создается потоками всех видов городского транспорта, проходящего по автомобильным дорогам. В соответствии со СНиП 23-03-2003 "Защита от шума", могут предусматриваться мероприятия по защите территории от шума - сооружение шумозащитных экранов и устройство шумозащитных полос зеленых насаждений.

Выбор мероприятий по обеспечению нормативных уровней шума на рассматриваемой территории следует проводить на основе результатов акустических расчетов или данных натурных измерений.

Вместе с тем, в 2014-2016 году на территории городского округа город Мегион в атмосферном воздухе превышений по исследуемым веществам выявлено не было. В соответствии с Государственным докладом "О состоянии санитарно-эпидемиологического благополучия населения в ХМАО-Югре в 2016 году" на территории Мегион проведены исследования образцов проб воздуха и почвы на санитарно-химические показатели, часть из них было отобрано в определенных мониторинговых точках в санитарной зоне, в том числе на территории детских учреждений и детских площадок. Пробы исследовались на содержание солей тяжелых металлов (в том числе на ртуть, свинец, кадмий), превышение гигиенических нормативов не обнаружено.

В целом уровень негативного воздействия транспортной инфраструктуры на окружающую среду, безопасность и здоровье населения в городе не имеет угрожающего характера, требующего немедленных мер реагирования.

Характеристика существующих условий и перспектив развития и размещения транспортной инфраструктуры городского округа

Градостроительная деятельность на территории города Мегион осложнена серьезными пространственными ограничениями. Они связаны с тем, что основная санитарная зона зажата с востока и юга протоками Оби Мега и Мулка, с севера и северо-запада - магистральными линиями нефтепроводов, линиями электропередачи и автомобильной дорогой общего пользования регионального значения. Жилые зоны сформировались в центральной, юго-восточной и восточной частях города и имеют выходы к протоке Мега и реке Сайме.

Жилая застройка центральной части города представлена многоквартирными жилыми домами различной этажности. Кварталы периферийной жилой застройки сформированы в основном индивидуальными жилыми домами с небольшими земельными участками. Помимо традиционных видов жилья в городе име-

ются неблагоустроенные жилые балки, многие из которых размещены в структуре производственных и коммунально-складских зон. Значительная часть жилых домов находится в ветхом и аварийном состоянии.

Производственные и коммунально-складские зоны сформировались вплотную к жилым районам в южной, северо-западной и северо-восточной частях города и имеют названия, соответствующие своему местоположению: Южная промзона, Северо-западная промзона, Северо-восточная промзона. Часть существующих производственных и коммунально-складских предприятий размещена в непосредственной близости к жилой застройке.

В сложившейся ситуации город может развиваться только в западном направлении на пойменных и заболоченных территориях.

Градостроительная деятельность на территории поселка городского типа Высокий также имеет свои пространственные ограничения. Территория поселка зажата между железнодорожной магистралью Сургут - Нижневартовск и рекой Ватинский Еган. Жилые зоны сформированы двумя жилыми образованиями: северный район (мкр. Центральный, мкр. 7, мкр. 8, мкр. Леспромхоз, мкр. Бахилова, мкр. Дружбы, мкр. ПМК) и южный район (мкр. Зелёный, мкр. МПС).

Главными улицами поселка являются ул. Ленина и ул. Гагарина, вдоль которых сформировались зоны общественно-делового назначения, где расположены объекты общественно-делового центра, социально-бытового обслуживания населения. В южной части основной планировочной оси поселка - улицы Ленина находится железнодорожный вокзал "Мегион". Основными видами жилой застройки поселка являются малоэтажные многоквартирные жилые дома и одноэтажные жилые дома усадебного типа с небольшими земельными участками. В центральной части поселка, между улицей Ленина и железной дорогой, расположена зона производственного и коммунально-складского назначения с размещёнными на ней производственными базами обслуживания объектов добычи нефти и газа, автотранспортными предприятиями, складами и объектами коммунально-складского назначения.

Только северная часть поселка имеет небольшие территории для дальнейшего развития, в том числе жилищного строительства по периметру существующей жилой застройки.

При этом в последние годы наблюдается активное жилищное строительство. Среднегодовые объемы сдачи нового жилья в последние пять лет составляют 15,1 тыс. кв. метров. Это существенно перекрывает потребности населения. Так, за пять лет сдано жилья на 3,8 тысячи человек, при снижении численности населения городского округа почти на пятьсот человек. Доля индивидуального жилищного строительства невелика, составляет 18,8% и в последние три года количество вводимых частных домов снизилось почти на 30%.

При рассмотрении существующих условий и перспектив развития и размещения транспортной инфраструктуры городского округа важно учитывать не только территориальные ограничения и обстоятельства замедления жилищного строительства, но и отменное выше резкое снижение рабочих мест в основной отрасли городского округа - добыче полезных ископаемых.

Сложившиеся на сегодняшний день условия и перспективы развития транспортной инфраструктуры не однозначны. С одной стороны, в центральной части городского округа, застроенной многоквартирными домами, сложилась удобная улично-дорожная сеть с некоторыми возможностями для ее совершенствования.

С другой стороны, городской округ жестко ограничен в своем пространственном развитии. Он и входит в полосу тяжелейшей социально-экономической ситуации и локального кризиса муниципального образования, на фоне активно растущего региона.

В тоже время генеральным планом города предусматривается развитие сложившейся структуры улично-дорожной сети города, строительство новых транспортных связей, на расчетный период до 2035 года.

Генеральным планом города предусмотрено строительство объектов транспортной инфраструктуры, представленные в таблице 2.36.

Таблица 2.36

Основные показатели проектируемой улично-дорожной сети

Населенный пункт	Показатели улично-дорожной сети	Ед. изм.	всего	Кол-во в том числе:				
				0 этап	1 этап	2 этап	3 этап	4 этап
	Общая протяженность / общая площадь покрытия, в том числе по категориям:	км / м ²	61,9 / 509300	26,3	13,0	4,1	10,0	8,5

г. Мегион	тип дороги	единица измерения	длина	ширина	площадь	коэффициент	коэффициент	коэффициент
г. Мегион	- магистральные улицы общегородского значения регулируемого движения	км/м ²	7,7 / 115000	4,0	3,4	0,3	-	-
	- магистральные улицы районного значения транспортно-пешеходные	км/м ²	13,7 / 122300	10,2	0,3	0,7	1,5	1,0
	- магистральные улицы районного значения пешеходно-транспортные	км/м ²	7,6 / 63100	2,8	2,8	0,5	-	1,5
	- улицы и дороги местного значения, в том числе:	км/м ²	32,9 / 208900	9,3	6,5	2,6	8,5	6,0
	улицы в жилой застройке	км/м ²	17,6 / 111100	5,6	3,3	2,6	1,0	5,1
	улицы и дороги в научно-производственных, промышленных и коммунально-складских зонах (районах)	км/м ²	14,0 / 90200	2,4	3,2	-	7,5	0,9
	парковые дороги	км/м ²	1,3 / 7600	1,3	-	-	-	-
пгт. Высокий	Общая протяженность / общая площадь покрытия, в том числе по категориям:	км/м ²	49,9 / 312350	12,2	7,8	8,3	7,3	14,3
	- магистральные улицы районного значения транспортно-пешеходные	км/м ²	12,3 / 86700	3,8	1,7	1,4	1,7	3,7
	- улицы и дороги местного значения, в том числе:	км/м ²	37,3 / 224600	8,4	6,0	6,9	5,4	10,6
	улицы в жилой застройке	км/м ²	35,0 / 211000	7,5	6,0	6,9	5,4	9,2
	улицы и дороги в научно-производственных, промышленных и коммунально-складских зонах (районах)	км/м ²	2,3 / 13600	0,9	-	-	-	1,4
	проезды второстепенные	км/м ²	0,3/1050	-	0,1	-	0,2	-

Кроме того, генпланом в целях развития улично-дорожной сети города Мегиона предлагаются к размещению:

- автодорожный мост через р. Сайма в центральной части города (1 этап) - 1 объект;
- автодорожный мост через р. Сайма в створе проспекта Победы (1 этап) - 1 объект;
- пешеходные мосты (1 этап) - 2 объекта;
- лодочные станции: одна в южной части города, западнее ул. Береговая (4 этап) - 1 объект и вторая в микрорайоне СУ-920 - 1 объект;
- АЗС в Мегионе, общей мощностью 6 топливораздаточных колонок (4 этап), санитарно-защитная зона 100 метров - 1 объект;
- АГЗС в Мегионе, общей мощностью 2 топливораздаточных колонок (0 этап), санитарно-защитная зона 100 метров - 1 объект;
- автозаправочная станция, в полелке Высокий мощностью 3 топливораздаточных колонок (0 этап), санитарно-защитная зона 50 метров - 1 объект.

Для повышения удобства пользования общественным транспортом предлагается размещение остановочных пунктов общественного транспорта: г. Мегион - 39 шт., пгт. Высокий - 38 шт. Объекты хранения и обслуживания транспортных средств.

Активная реализация мероприятий по развитию объектов транспортной инфраструктуры ключевое средство выхода из кризиса и восстановления положительной динамики развития городского округа в целом.

Оценка нормативно-правовой базы, необходимой для функционирования и развития транспортной инфраструктуры городского округа

Муниципальное образование город Мегион законом Ханты-Мансийского автономного округа - Югры от 25.11.2004 № 63-оз "О статусе и границах муниципальных образований Ханты-Мансийского автономного округа - Югры" наделено статусом городского округа. Успешное выполнение задач развития городского округа в том числе в развитии транспортной инфраструктуры во многом зависит от полноты правового обеспечения вопросов землепользования и застройки, градостроительной деятельности.

На территории городского округа действует Постановление администрации города Мегиона от 08.06.2010 № 772 "Об утверждении Положения о составе, порядке подготовки генерального плана городского округа город Мегион". Положение определяет состав, порядок подготовки генерального плана городского округа, в том числе внесение в него изменений. Положение устанавливает требования к графическим и текстовым материалам основной (утверждаемой) части генерального плана и материалов по его обоснованию (обосновывающей части), порядку подготовки и утверждению генерального плана города.

Решением Думы города Мегиона от 25.03.2011 № 137 "О Порядке организации и проведения публичных слушаний в городском округе город Мегион" урегулирован вопрос организации и проведения публичных слушаний. Решением № 137 определены вопросы, обязательно выносимые на публичные слушания, среди которых вопросы утверждения проектов и программ развития городского округа, проекта правил землепользования и застройки, проектов планировки территорий и проектов межевания территорий, проекты правил благоустройства территорий, а также вопросы предоставления разрешений на условно разрешенный вид использования земельных участков и объектов капитального строительства, вопросы отклонения от предельных параметров разрешенного строительства,

реконструкции объектов капитального строительства. Определены инициаторы проведения публичных слушаний: население, Дума города, глава города. Детально регламентирована процедура проведения публичных слушаний. Отдельные главы Решения № 137 закрепляют особенности проведения публичных слушаний по вышеперечисленным документам.

Также, в соответствии с Градостроительным кодексом Российской Федерации в городском округе утверждено Постановление администрации города Мегиона от 08.06.2010 № 773 "Об утверждении Положения о составе, порядке подготовки и утверждении местных нормативов градостроительного проектирования городского округа город Мегион". Указанное Постановление определяет состав местных нормативов градостроительного проектирования городского округа город Мегион, устанавливая виды расчетных показателей, регулирует порядок их подготовки, утверждения и внесение в них изменений.

Кроме того, в соответствии со статьями 45, 46 Градостроительного кодекса Российской Федерации в городе Мегионе разработан Порядок подготовки документации по планировке территории городского округа город Мегион, утвержденный постановлением администрации города Мегиона от 19.01.2012 № 98 и определяющий процедуру подготовки документации по планировке территории городского округа.

На территории городского округа действует также Постановление администрации города Мегиона от 14.10.2010 № 1515 "Об утверждении Порядка установления причин нарушения законодательства о градостроительной деятельности на территории городского округа город Мегион". Постановление № 1515 разработано на основании главы 8 Градостроительного кодекса Российской Федерации и определяет процедуру установления причин нарушения законодательства о градостроительной деятельности на территории городского округа город Мегион, порядок образования и деятельности технической комиссии и распространяется на случаи, предусмотренные частью 4 статьи 62 Градостроительного кодекса Российской Федерации.

Часть вопросов землепользования на территории городского округа урегулирована также Решением Думы города Мегиона от 27.07.2005 № 40 "Об утверждении проекта генерального плана, Правил землепользования и застройки города Мегиона". Правила землепользования и застройки города Мегиона устанавливают территориальные зоны, градостроительные регламенты, порядок применения Правил и внесения в них изменений. Правила, наряду с действующим законодательством, иными муниципальными правовыми актами органов местного самоуправления, создают условия для устойчивого развития территории городского округа, планировки, застройки и благоустройства территории городского округа, развития жилищного строительства, производственной, социальной, инженерной и транспортной инфраструктур, рационального использования природных ресурсов, а также сохранения и развития историко-культурного наследия, обеспечения права и законные интересы физических и юридических лиц, создают условия для привлечения инвестиций.

Кроме указанных выше, для развития транспортной инфраструктуры городского округа Мегион, используются документы федерального и регионального уровня:

- Градостроительный кодекс РФ;
- Постановление Правительства РФ от 25 декабря 2015 года № 1440 "Об утверждении требований к программам комплексного развития транспортной инфраструктуры поселений, городских округов";
- Федеральный закон от 06.10.2003 № 131-ФЗ

"Об общих принципах организации местного самоуправления в Российской Федерации";

- Федеральный закон от 08.11.2007 № 257-ФЗ "Об автомобильных дорогах и о дорожной деятельности в Российской Федерации и о внесении изменений в отдельные законодательные акты Российской Федерации";

- СП 42.13330.2011. Свод правил. "Градостроительство. Планировка и застройка городских и сельских поселений. Актуализированная редакция СНиП 2.07.01-89**";

- Транспортная стратегия Российской Федерации на период до 2030 года в редакции распоряжения правительства РФ от 11.06.2014 № 1032-р;

- Закон Ханты-Мансийского автономного округа - Югры от 25.11.2004 № 63-оз "О статусе и границах муниципальных образований Ханты-Мансийского автономного округа - Югры";

- Постановление Правительства Ханты-Мансийского автономного округа - Югры от 26.12.2014 № 506-п "Об утверждении Схемы территориального планирования Ханты-Мансийского автономного округа - Югры";

- Распоряжение Правительства Ханты-Мансийского автономного округа - Югры от 21.01.2010 № 44-рп "Об утверждении Перечня автомобильных дорог общего пользования регионального или межмуниципального значения Ханты-Мансийского автономного округа - Югры и Перечня автомобильных дорог общего пользования регионального или межмуниципального значения Ханты-Мансийского автономного округа - Югры, подлежащих передаче в собственность муниципальных образований автономного округа";

- Закон Ханты-Мансийского автономного округа - Югры от 07.07.2004 № 43-оз "Об административно-территориальном устройстве Ханты-Мансийского автономного округа - Югры и порядке его изменения";

- Закон Ханты-Мансийского автономного округа - Югры от 25.11.2004 № 63-оз "О статусе и границах муниципальных образований Ханты-Мансийского автономного округа - Югры";

- Закон Ханты-Мансийского автономного округа - Югры от 18.04.2007 № 39-оз "О градостроительной деятельности на территории Ханты-Мансийского автономного округа - Югры";

- Постановление Правительства Ханты-Мансийского автономного округа - Югры от 09.10.2013 № 418-п "О государственной программе Ханты-Мансийского автономного округа - Югры "Развитие транспортной системы Ханты-Мансийского автономного округа - Югры на 2016 - 2020 годы";

- Схема развития дорожного сервиса на автомобильных дорогах регионального или межмуниципального значения Ханты-Мансийского автономного округа - Югры, утвержденная Распоряжением Правительства Ханты-Мансийского автономного округа - Югры от 28.11.2013 № 621-рп.

Администрацией городского округа непосредственно приняты и действуют документы необходимые для развития транспортной инфраструктуры городского округа Мегион, в числе таких документов:

- решение Думы города Мегион от 21.12.2015 № 953 "О внесении изменений в генеральный план городского округа Мегион, утвержденный решением Думы города Мегион от 23.05.2006 № 31";

- Решение Думы города Мегиона от 22.12.2014 № 476 о внесении изменений в решение Думы города Мегиона от 23.12.2011 № 209 "Об утверждении генерального плана городского округа город Мегион" (с изменениями);

- Проекты планировки территории и проекты межевания территории городского округа город Мегион;

- Местные нормативы градостроительного проектирования города Мегиона, утвержденные постановлением администрации города Мегион №

- Правила землепользования и застройки города Мегиона, утвержденные постановлением администрации города Мегион №

- Правила благоустройства территории городского округа город Мегион, утвержденные постановлением администрации города Мегион №

- Решение Думы города Мегиона от 22.12.2014 № 476 о внесении изменений в решение Думы города Мегиона от 23.12.2011 № 209 "Об утверждении генерального плана городского округа город Мегион" (с изменениями);

- Проекты планировки территории и проекты межевания территории городского округа город Мегион;

- Местные нормативы градостроительного проектирования города Мегиона, утвержденные постановлением администрации города Мегион №

- Правила землепользования и застройки города Мегиона, утвержденные постановлением администрации города Мегион №

- Правила благоустройства территории городского округа город Мегион, утвержденные постановлением администрации города Мегион №

- Решение Думы города Мегиона от 22.12.2014 № 476 о внесении изменений в решение Думы города Мегиона от 23.12.2011 № 209 "Об утверждении генерального плана городского округа город Мегион" (с изменениями);

- Проекты планировки территории и проекты межевания территории городского округа город Мегион;

- Местные нормативы градостроительного проектирования города Мегиона, утвержденные постановлением администрации города Мегион №

- Правила землепользования и застройки города Мегиона, утвержденные постановлением администрации города Мегион №

- Правила благоустройства территории городского округа город Мегион, утвержденные постановлением администрации города Мегион №

- Решение Думы города Мегиона от 22.12.2014 № 476 о внесении изменений в решение Думы города Мегиона от 23.12.2011 № 209 "Об утверждении генерального плана городского округа город Мегион" (с изменениями);

- Проекты планировки территории и проекты межевания территории городского округа город Мегион;

- Местные нормативы градостроительного проектирования города Мегиона, утвержденные постановлением администрации города Мегион №

- Правила землепользования и застройки города Мегиона, утвержденные постановлением администрации города Мегион №

- Правила благоустройства территории городского округа город Мегион, утвержденные постановлением администрации города Мегион №

- Решение Думы города Мегиона от 22.12.2014 № 476 о внесении изменений в решение Думы города Мегиона от 23.12.2011 № 209 "Об утверждении генерального плана городского округа город Мегион" (с изменениями);

- Проекты планировки территории и проекты межевания территории городского округа город Мегион;

- Местные нормативы градостроительного проектирования города Мегиона, утвержденные постановлением администрации города Мегион №

- Правила землепользования и застройки города Мегиона, утвержденные постановлением администрации города Мегион №

- Правила благоустройства территории городского округа город Мегион, утвержденные постановлением администрации города Мегион №

- Решение Думы города Мегиона от 22.12.2014 № 476 о внесении изменений в решение Думы города Мегиона от 23.12.2011 № 209 "Об утверждении генерального плана городского округа город Мегион" (с изменениями);

- Проекты планировки территории и проекты межевания территории городского округа город Мегион;

- Местные нормативы градостроительного проектирования города Мегиона, утвержденные постановлением администрации города Мегион №

- Правила землепользования и застройки города Мегиона, утвержденные постановлением администрации города Мегион №

- Правила благоустройства территории городского округа город Мегион, утвержденные постановлением администрации города Мегион №

- Решение Думы города Мегиона от 22.12.2014 № 476 о внесении изменений в решение Думы города Мегиона от 23.12.2011 № 209 "Об утверждении генерального плана городского округа город Мегион" (с изменениями);

- Проекты планировки территории и проекты межевания территории городского округа город Мегион;

- Местные нормативы градостроительного проектирования города Мегиона, утвержденные постановлением администрации города Мегион №

- Правила землепользования и застройки города Мегиона, утвержденные постановлением администрации города Мегион №

- Правила благоустройства территории городского округа город Мегион, утвержденные постановлением администрации города Мегион №

администрации города Мегион №

- Стратегия социально-экономического развития города Мегиона и поселка городского типа Высокий на период до 2020 года, утвержденная Решением Думы города Мегиона от 26.11.2010 № 84

- Программа социально-экономического развития городского округа город Мегион на период до 2015 года, утвержденная Решением Думы города Мегиона от 13.07.2011 № 175;

- Муниципальная программа "Развитие транспортной системы городского округа город Мегион в 2014-2019 годах" (с изменениями и дополнениями), утвержденная постановлением администрации города Мегион № 2395 от 17 октября 2013 года.

- распоряжение администрации города от 00 "Об утверждении Перечня автомобильных дорог общего пользования местного значения, находящихся в муниципальной собственности муниципального образования город Мегион";

- Положение об организации регулярных перевозок и багажа автомобильным транспортом на территории городского округа город Мегион утвержденное постановлением администрации города Мегион № 1138 от 20 мая 2016 года.

- постановление администрации города от 07.07.2016 № 1702 "Об утверждении реестра и графиков движения автобусных маршрутов сети регулярных пассажирских перевозок на территории городского округа город Мегион";

- постановление администрации города от 02.12.2016 № 2869 "О внесении изменений в постановление администрации города от 07.07.2016 № 1702 "Об утверждении реестра и графиков движения автобусных маршрутов сети регулярных пассажирских перевозок на территории городского округа город Мегион";

Администрацией города заключен муниципальный контракт по подготовке проекта планировки улично-дорожной сети городского округа Мегион.

В проект планировки улично-дорожной сети Мегиона включены территории общего пользования центральной части города и промышленных зон, а также поселка Высокий, требующие первоочередного решения существующих проблем и упорядочения сложившейся структуры. По отношению к территориям общего пользования стоит задача проверки обоснованности и утверждения положения их границ - красных линий улично-дорожной сети (УДС), а также их постановки на кадастровый учет.

Результатом работ по муниципальному контракту будет являться проект планировки территории улично-дорожной сети города Мегион на основе инженерных изысканий, выполненный в соответствии с Градостроительным кодексом РФ и действующими нормативными документами.

Качество документов, разработанных и принятых администрацией городского округа для развития транспортной инфраструктуры городского округа Мегион удовлетворительно. Оно достаточно для выполнения роли полноценной нормативно-правовой базы, необходимой для функционирования и развития транспортной инфраструктуры муниципального образования.

Оценка финансирования транспортной инфраструктуры

Основное финансирование транспортной инфраструктуры городского округа Мегион реализуется через государственную программу ХМАО-Югры "Развитие транспортной системы Ханты-Мансийского автономного округа - Югры на 2016 - 2020 годы", принятой постановлением правительства ХМАО-Югры № 418-п от 09.10.2013, и муниципальную программу "Развитие транспортной системы городского округа город Мегион на 2014-2019 годы", принятой постановлением администрации городского округа № 2395 от 17.10.2013, соответственно из регионального и местного бюджетов. Объемы финансирования за последние пять лет представлены в таблице 2.37.

Таблица 2.37

Финансовое обеспечение развития и содержания объектов транспортной инфраструктуры городского округа Мегион за 2012 - 2016 годы, тыс. рублей

Источники финансирования	2012	2013	2014	2015	2016
Окружной бюджет	48192,0	23065,0	64157,6	69715,9	196199,8
Местный бюджет	4216,8	8406,9	62377,8	121130,0	160184,4
Всего	52408,8	31471,9	126535,4	190845,9	356384,3

Комплекс основных мероприятий, предусмотренный Подпрограммой VI "Дорожное хозяйство", выше названной государственной программы, в числе других, направлен на решение задачи "Развитие и сохранение сети автомобильных дорог местного значения".

Строительство (реконструкция), капитальный ремонт и ремонт автомобильных дорог общего пользования местного значения осуществляется путем предоставления субсидии местным бюджетам на строительство (реконструкцию), капитальный ремонт и ремонт автомобильных дорог общего пользования местного значения.

В рамках реализации мероприятия будет осуществляться:

проектирование, строительство (реконструкция), капитальный ремонт и ремонт автомобильных дорог общего пользования местного значения с твердым покрытием до сельских населенных пунктов, не имеющих круглогодичной связи с сетью автомобильных дорог общего пользования;

капитальный ремонт и ремонт автомобильных

дорог общего пользования местного значения; строительство (реконструкция) автомобильных дорог общего пользования местного значения за счет местных бюджетов и с привлечением (софинансирование) средств бюджета автономного округа в соответствии с муниципальными программами по развитию и сохранности сети автомобильных дорог общего пользования местного значения.

Кроме того, осуществляется софинансирование расходных обязательств по строительству (реконструкции), капитальному ремонту и ремонту автомобильных дорог общего пользования местного значения. Реализация данного мероприятия осуществляется в рамках муниципальных программ, включающих в себя мероприятия по строительству (реконструкции), капитальному ремонту и ремонту автомобильных дорог общего пользования местного значения. Уровень софинансирования строительства (реконструкции), капитального ремонта и ремонта за счет средств бюджетов муниципальных образований установлен в размере не менее 5%.

В таблице №5 "Перечень объектов капитального строительства, предусмотренных государственной программой" в разделе "Строительство и реконструкция автомобильных дорог общего пользования местного значения" фигурируют два объекта представленные в таблице 2.38.

Таблица 2.38

Объекты Мегиона в государственной программе ХМАО-Югра

№	Наименование муниципального образования	Наименование объекта	Мощность	Срок строительства, проектирования	Источник финансирования
1.	МО г. Мегион	Реконструкция дорог по улицам города Мегиона. Улица Губкина	2,562 км	2012 - 2016	бюджет автономного округа (дорожный фонд), местный бюджет
2.	МО г. Мегион	Автомобильная дорога к пристани г. Мегион (проспект Победы)	1,286,2 м	2012 - 2016 2016 - 2019	бюджет автономного округа (дорожный фонд), местный бюджет

Мероприятие в отношении реконструкции Улицы Губкина полностью реализовано в 2016 году. Второе мероприятие - автомобильная дорога по проспекту

Победы находится в процессе реализации с планами на окончание в 2018 году.

Таблица 2.39

Показатели	2014	2015	2016	Всего
Реконструкция дорог по улицам города Мегиона. Улица Губкина	67534,6	64968,8	71304,1	203807,5
- окружной бюджет	64157,6	61717,8	67738,9	193614,3
- местный бюджет	3377,0	3251,0	3565,2	10193,2
Строительство автомобильной дороги к пристани г. Мегион (проспект Победы),	90,5	0	79961,7	80052,2
- окружной бюджет	0	0	75963,6	75963,6
- местный бюджет	90,5	0	3998,1	4088,6
Расходы на строительство и реконструкцию дорог, млн. рублей, в том числе	67625,1	64968,8	151265,8	283859,7
- окружной бюджет	64157,6	61717,8	143702,5	269577,9
- местный бюджет	3467,5	3251,0	7563,3	14281,8

Обобщенные расходы на финансирование строительства и реконструкции объектов транспортной инфраструктуры городского округа из окружного и муниципального бюджета значительно выросли в последние годы и по состоянию на

2016 год составили более 150 млн. рублей. Объемы строительства и реконструкции дорог городского округа за последние пять лет представлены в таблице 2.40.

Таблица 2.40

Показатели	2012	2013	2014	2015	2016
Протяженность дорог построенных за год, метров	500	500	700	1540	1022
Расходы на строительство новых дорог, млн. рублей, в том числе	31843,8	24234,2	67625,1	64968,8	151265,8
- окружной бюджет	30000,0	23065,0	64157,6	61717,8	143702,5
- местный бюджет	1843,8	1169,2	3467,5	3251,0	7563,3

За последние пять лет на территории городского округа реконструировано и построено новых участков улично-дорожной сети общей протяженностью 4262 метра. Расходы на соответствующие работы составили в общей сложности 339,94 млн. рублей.

Ввод новых дорог средним темпом менее тысячи метров в год, явно недостаточен для городского округа Мегион и не соответствует планам нового строительства дорог, предусмотренного генеральным планом города.

Помимо задач развития улично-дорожной сети для устойчивого социально-экономического развития городского округа Мегион перед муниципальной властью стоят задачи:

- сохранения транспортно-эксплуатационных характеристик автодорог городского округа, обеспечение безопасности дорожного движения;
- сокращение количества пострадавших от дорожно-транспортных происшествий;

Объемы содержания и ремонта дорог городского округа

Показатели	2012	2013	2014	2015	2016
Расходы на капитальный ремонт дорог, млн. рублей, в том числе:	19149,4	0	0	25888,0	81886,4
- окружной бюджет	18192,0	0	0	0	38405,7
- местный бюджет	957,0	0	0	25888,0	43480,7
Расходы на содержание и ремонт дорог, млн. рублей, в том числе:	72 450,7	60 841,7	40024,1	66751,7	105990,5
- окружной бюджет	0	0	0	0	10933,9
- местный бюджет	72 450,7	60 841,7	40024,1	66751,7	95056,6

Транспортно-эксплуатационное состояние важнейших автодорог центральной части городского округа поддерживается на хорошем уровне. Состояние показателей, характеризующих технико-эксплуатационные качества дорожной одежды УДС город-ского округа можно оценить удовлетворительно. При этом очевид-

но, что недостроенные участки улично-дорожной сети в центральной части городского округа и наличие значительного количества дорог без усовершенствованного типа покрытия могло сложиться только в условиях многолетнего недофинансирования объектов транспортной инфраструктуры.

сферы пропорции между населением трудоспособного и старшего трудоспособного возрастов¹.

Тенденция увеличения численности населения Ханты-Мансийского автономного округа обусловлена во многом его естественным приростом. На общероссийском фоне высокий естественный прирост населения в округе складывается за счет сочетания относительно высокой рождаемости (12 место в России) и сравнительно низкой смертности (13 место в России), а также очень благоприятной, с точки зрения демографической динамики, возрастно-половой структуры населения.

В "Стратегии социально-экономического развития ХМАО - Югры до 2020 года и на период до 2030" приводятся оценки демографических показателей.

Таблица 3.1

№ п/п	Наименование контрольного показателя	Ед. изм.	2020	2030
1	Средняя ожидаемая продолжительность жизни при рождении	лет	75,5	76,4
2	Общий коэффициент рождаемости	число родившихся на 1000 чел.	17,5	11,6
3	Смертность от всех причин	на 1000 чел.	5,9	5,9

Основу социально-экономического и градостроительного развития любого города составляют его жители. Численность населения Мегиона, как и большинства городов тюменского Севера, зависит от перспектив развития нефтегазовой отрасли. Прогнозы развития этой отрасли противоречивы и зависят от мировой рыночной конъюнктуры по нефти и газу. При этом в перспективе предполагается снижение зависимости экономики городского округа Мегион от нефтегазового производства за счет развития альтернативных отраслей, в первую очередь обрабатывающей промышленности, тем самым обеспечивая диверсификацию экономики.

Стратегическими направлениями долгосрочного социально-экономического развития городского округа Мегион отмечены:

- интенсивное развитие профильной отрасли промышленности за счет совершенствования добычи не-

фти и газа на эксплуатируемых скважинах, введения в эксплуатацию новых месторождений, снижения потерь углеводородного сырья в процессе добычи и транспортировки;

- развитие нефтесервисных услуг как наиболее конкурентоспособных и устойчивых к влиянию внешних факторов элементов базового сектора экономики;
- устойчивое развитие и повышение социально-экономической значимости обрабатывающей промышленности за счет создания нефтегазоперерабатывающих, деревообрабатывающих производств, а также мощностей по переработке сельскохозяйственной продукции и общераспространенных полезных ископаемых, производству строительных материалов.

Прогнозирование численности населения города Мегиона на период до конца 2035 года производилось на основе метода компонент, который рассматривает динамику численности населения как результат изме-

нения ее составляющих - чисел рождений, смертей и сальдо миграции. Их прогноз осуществляется на основе разработки сценарных переменных развития города Мегиона.

Для использования демографических показателей в расчетах проекта, на основе анализа текущей демографической ситуации произведен прогноз численности населения до конца 2035 года по 3 вариантам (Таблица 3.2):

1 вариант - прогноз в первом варианте основан на существующих показателях движения населения: положительного естественного прироста и отрицательного сальдо миграции, характеризует снижение численности населения.

2 вариант - при прогнозе второго варианта к кон-

цу расчетного срока предполагается увеличение численности населения за счет увеличения специального коэффициента рождаемости (отношение численности родившихся к численности женщин репродуктивного возраста) и снижения оттока населения с территории.

3 вариант - учитывает значительный прирост рождаемости населения, а также рост сальдо миграции населения. Характеризует сценарий развития города, при котором предполагается развитие экономики городских услуг, создание новых секторов экономики. В Стратегии социально-экономического развития города Мегиона и поселка городского типа Высокий на период до 2020 года отмечается возможность лишь частичной реализации отмеченного сценария развития городского округа.

Таблица 1.2

Прогноз численности населения города Мегиона (на конец года), тыс. чел.

Вариант	Численность населения на конец года, тыс. чел.				Возрастная структура населения, %		
	2012 г.	2020 г.	2030 г.	расчетный срок (2035 г.)	Младше трудоспособного возраста	Трудоспособного возраста	Старше трудоспособного возраста
Фактическое положение	55,5	-	-	-	21,9	67,1	11,0
1 вариант прогноза		54,8	53,5	52,4	23,9	57,5	18,6
2 вариант прогноза	55,5	57,5	63,2	67,0	24,3	53,4	22,3
3 вариант прогноза		57,8	66,0	71,0	25,5	51,9	22,6

Учитывая сложившуюся динамику демографических показателей, а также перспективное развитие территории города Мегиона, в том числе реализацию проектных решений генерального плана, потенциал жилищного строительства и возможность обеспечения населения учреждениями и предприятиями обслуживания (в частности, общеобразовательными орга-

низациями и дошкольными образовательными организациями), рост темпов развития производств, за основу был принят второй вариант прогноза численности населения: численность населения городского округа на конец 2035 года - 67,0 тыс. человек.

Предлагаемое проектом изменение численности населения отражено ниже (Рисунок 1).

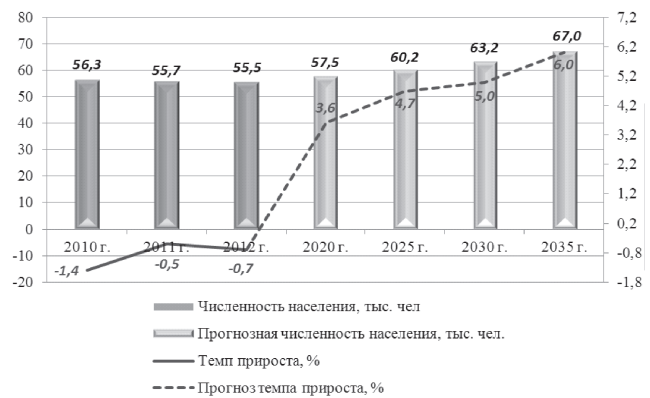


Рис. 3.1. Прогнозируемые значения численности населения по второму варианту (на конец года), тыс. человек

Прогнозируемая численность населения по возрастным категориям при втором варианте развития города Мегиона представлена ниже (3.3).

Таблица 3.3
Численность населения на конец года при втором варианте развития в городе Мегионе, тыс. человек (на конец года)

Численность населения	2012 г.	2020 г.	2025 г.	2030 г.	2035 г.
г. Мегион	48,5	50,3	52,6	55,2	58,6
пгт. Высокий	7,0	7,2	7,6	8,0	8,4
город Мегион, в том числе:	55,5	57,5	60,2	63,2	67,0
- младше трудоспособного возраста (до 16 лет)	12,1	13,7	14,9	15,4	16,3
- трудоспособный возраст (от 16 до 59 лет - мужчины, от 16 до 54 лет - женщины)	37,3	34,1	33,3	34,1	35,8
- старше трудоспособного возраста (с 60 лет - мужчины, с 55 лет - женщины)	6,1	9,7	12,0	13,7	14,9

Таблица 3.4

Прогноз показателей общего объема жилищного фонда и средней жилищной обеспеченности в период с 2012 по 2035 годы

№ п/п	Целевой индикатор	Единица измерения	Прогноз				
			Факт 2012 г.	2020 г.	2025 г.	2030 г.	2035 г.
1	Площадь жилищного фонда	тыс. кв. м	1047,7	1290,0	1500,0	1737,0	2010,0
2	Численность населения на конец года	тыс. человек	55,5	57,5	60,2	63,2	67,0
2	Средняя обеспеченность площадью жилищного фонда	кв. м на человека	18,9	22,4	25,0	27,5	30,0

Площадь проектного жилищного фонда г. Мегиона на конец расчетного срока должна составить порядка 1222,5 тыс. кв. м. Распределение жилой застройки по виду на конец расчетного срока, с указанием общей площади проектного жилищного фонда и предполагаемого числа проживающего населения представлено ниже (Таблица 3.5).

Таблица 3.5

Параметры территории жилой застройки г. Мегиона на конец расчетного срока

Вид территории жилой застройки	Площадь жилищного фонда, тыс. кв. м	Проектная численность населения, тыс. чел.	Средняя плотность населения, чел./га
Индивидуальная жилая застройка	57,7	1,2	38
Малоэтажная жилая застройка	55,4	2,1	58
Среднеэтажная жилая застройка	284,5	14,2	248
Многоэтажная жилая застройка	797,5	39,9	318
Прочие зоны	27,4	1,2	91
Итого:	1222,5	58,6	222*

Примечание: * - указана средняя плотность населения в границах жилых зон.

¹ Распоряжение Правительства Ханты-Мансийского Автономного округа - Югры от 22 марта 2013 года N 101-рп «О стратегии социально-экономического развития Ханты-Мансийского Автономного округа - Югры до 2020 года и на период до 2030 года».

пгт. Высокий

Площадь проектного жилищного фонда пгт. Высокий на конец расчетного срока должна составить порядка 287,7 тыс. кв. м. Распределение территории жилой застройки по виду на конец расчетного срока, с указанием общей площади проектного жилищного фонда и предполагаемого числа проживающего населения представлено ниже (Таблица 3.6).

Таблица 3.6

Параметры территории жилой застройки пгт. Высокий на конец расчетного срока

Вид территории жилой застройки	Площадь жилищного фонда, тыс. кв. м	Проектная численность населения, тыс. чел.	Средняя плотность населения, чел./га
Индивидуальная жилая застройка	141,0	3,0	24
Малоэтажная жилая застройка	145,6	5,3	105
Прочие зоны	1,1	0,1	71
Итого:	287,7	8,4	42*

Примечание: * - указана средняя плотность населения в границах жилых зон.

Возможность сохранения существующей жилой застройки определена исходя из технического состояния жилищного фонда. К сносу предлагается ветхий, аварийный и инвентарный (приспособленный для проживания) жилищный фонд в полном объеме.

Прогноз транспортного спроса города, объемов и характера передвижения населения и перевозок грузов по видам транспорта, имеющегося на территории города

Прогноз развития транспортной инфраструктуры по видам транспорта

Согласно "Прогнозу долгосрочного социально-экономического развития Российской Федерации на период до 2030 года" оценки развития транспорта общего пользования даны в двух вариантах (см. таблицу 3.7).

Таблица 3.7

Показатели развития общественного транспорта (млрд. пассажиро-километров)

	2011	2020 г.		прогноз 2030		2020/2011, %		2030/2011, %	
		1 вар.	2 вар.	1 вар.	2 вар.	1 вар.	2 вар.	1 вар.	2 вар.
транспорт общего пользования, в том числе: автобусного	503	627	664	820	965	125	132	163	192
Доля автобусного транспорта	139	147	157	181	206	106	113	130	148
	27,6	23,4	23,6	22,1	21,3	84,8	85,6	79,8	77,1

Таким образом, при снижении доли автобусного транспорта, в целом предполагается в 2030 году увеличение пассажирооборота автобусами по одному варианту - на 30% к 2011 году, а по второму варианту - на 48%. Эти цифры можно считать ориентирами и для Мегиона. При этом с большей вероятностью нужно ориентироваться на второй вариант.

При прогнозировании и построении транспортной модели учитывались прогноз численности населения, деловая активность региона, была построена многофакторная модель, по итогам которой сформированы прогнозы по развитию ключевых отраслей транспортного спроса населения на услуги транспортного комплекса.

Прогноз сценария развития транспортной инфраструктуры г. Мегиона разработан на основании сценарных условий, основных параметров прогноза социально-экономического развития Нижневартковского района и Ханты-Мансийского автономного округа-Югры.

С учётом ожидаемого социально-экономического развития города Мегиона, увеличения численности постоянно проживающего населения, повышения его уровня жизни, масштабного жилищного строительства в обозначенный период возрастёт потребность в пассажирских и грузовых перевозках на внутренних и внешних направлениях. Вместе с тем, с ростом уровня автомобилизации населения следует ожидать уменьшения спроса на услуги общественного транспорта (автобусные перевозки).

Следует ожидать увеличение грузооборота, выполненный грузовыми автомобилями предприятий всех типов. Реализация маршрута "Северо-Запад - Сибирь" (Санкт-Петербург - Котлас - Сыктывкар - Пермь - Ханты-Мансийск - Томск) в среднесрочной перспективе может значительно расширить транспортный потенциал городского округа Мегион.

Движение общественного транспорта будет осуществляться по магистральным улицам г. Мегиона и пгт. Высокий. Общая протяженность линий общественного транспорта на расчетный срок составит: г. Мегион - порядка 14 км, пгт. Высокий - порядка 12 км.

Для повышения удобства пользования общественным транспортом необходимо строительство остано-

вочных пунктов общественного транспорта: г. Мегион - 39 шт., пгт. Высокий - 38 шт. Существующие остановочные пункты сохраняются.

Прогноз развития транспортной инфраструктуры по видам транспорта

На основе анализа прогноза спроса поселения, объемов и характера передвижения населения и перевозок грузов по видам транспорта ожидается, что автомобильный транспорт для жителей городского округа по-прежнему останется основным видом транспорта.

Все объекты внешнего транспорта (железнодорожный, автомобильный, воздушный, водный) не затронуты строительством, сохраняются.

г. Мегион

Планируемая потребность объектов дорожного сервиса в г. Мегионе определена исходя из обеспеченности населения индивидуальными легковыми автомобилями к концу 2035 года составляет 370 единиц на 1000 жителей. Расчетное количество автомобилей составит - 21682 единицы.

Требования к обеспеченности легкового автотранспорта автозаправочными станциями (далее - АЗС), автогазозаправочными станциями:

- потребность в АЗС составляет: 1 топливораздаточная колонка на 1200 лег-ковых автомобилей;
- потребность в АГЗС составляет: не менее 15% от общего количества авто-заправочных станций.

Требования к обеспеченности легкового транспорта станциями технического обслуживания (далее - СТО) обозначены в СП 42.13330.2011 "СНиП 2.07.01-89" "Градо-строительство. Планировка и застройка городских и сельских поселений".

- Согласно п. 11.26 потребность в СТО составляет: 1 пост на 200 легковых автомобилей.

Для обеспечения легкового автотранспорта жителей города объектами дорожного сервиса потенциальная потребность: АЗС - 18 топливо-раздаточных колонок, СТО - 109 постов.

Расчётное количество объектов придорожного сервиса до 2035 года представлено в таблице 3.8.

Таблица 3.8

Расчетное количество объектов придорожного сервиса до 2035 года

№ п/п	Объекты	2017	2018	2019	2020	2021	2025	2030	2035
1	АЗС	14	14	14	14	14	14	14	15
2	АГЗС	5	5	6	6	6	6	6	6
3	СТО	19	26	26	27	27	27	27	29
4	Автомойки	4	6	6	6	6	6	6	6

Для обеспечения г. Мегиона объектами транспортной инфраструктуры проектом предлагается:

- строительство 2 лодочных станций: одна в южной части города, западнее ул. Береговая - 1 объект и вторая в микрорайоне СУ-920 - 1 объект.

Для обеспечения населения местами постоянного хранения индивидуальных легковых автомобилей (расчетная потребность - 20492 машино-мест), в соответствии с нормативными требованиями и расчетной обеспеченностью жителей индивидуальными легковыми автомобилями (370 автомобилей на 1000 жителей), а так же с учетом планируемой численности населения, размещаемого в многоквартирных жилых домах без приквартирных участков (41,3 тыс. человек), проектом предлагается:

- строительство:
 - многоуровневых гаражных комплексов, общей вместимостью 9682 машино-мест - 23 объекта;
 - полуподземных паркингов, общей вместимостью 398 машино-мест - 3 объекта;
 - наземных стоянок индивидуального автотранспорта, общей вместимостью 340 машино-мест 4 объекта;
 - подземная стоянка для индивидуального транспорта, общей вместимостью 105 машино-мест.
- реконструкция:

гаражей индивидуального автотранспорта, общей вместимостью 1499 машино-мест - 3 объекта.

Недостающие места хранения индивидуальных легковых автомобилей (порядка 1839 машино-мест) планируется организовать на открытых стоянках, размещаемых при улицах и проездах.

Хранение индивидуальных легковых автомобилей жителей, проживающих в индивидуальных жилых домах, предусматривается на территории приусадебных участков.

Объекты транспортной инфраструктуры, в санитарно-защитной зоне которых расположена жилая застройка, подлежат ликвидации в соответствии с требованием п. 5.1 СанПиН 2.2.1/2.1.1.1200-03 "Санитарно-защитные зоны и санитарная классификация предприятий, сооружений и иных объектов".

пгт. Высокий

Железнодорожная станция "Мегион" со всей инфраструктурой сохраняется.

Для обеспечения легкового автотранспорта жителей города объектами дорожного сервиса потенциальная потребность: АЗС - 3 топливо-раздаточные колонки, СТО - 16 постов.

Расчётное количество объектов придорожного сервиса до 2035 года представлено в таблице 3.9.

Таблица 3.9

Расчетное количество объектов придорожного сервиса до 2035 года

№ п/п	Объекты	2017	2018	2019	2020	2021	2025	2030	2035
1	АЗС	1	2	2	2	2	2	2	2
2	АГЗС	0	0	0	1	1	1	1	1
3	СТО	1	1	1	3	3	3	3	3
5	Автомойки	0	0	0	0	0	0	0	0

Для обеспечения населения местами постоянного хранения индивидуальных легковых автомобилей (расчетная потребность - 1480 машино-мест), в соответствии с нормативными требованиями и расчетной обеспеченностью жителей индивидуальными легковыми автомобилями (370 ед. на 1000 жителей), а так же с учетом планируемой численности населения, размещаемого в малоэтажной жилой застройке без приквартирных участков (5,9 тыс. человек), проектом предлагается:

- строительство гаражей индивидуального автотранспорта, общей вместимостью 2147 машино-мест - 13 объектов;
- сохранение гаражей индивидуального автотранспорта, общей мощностью 177 машино-мест - 3 объекта.

Потребность в местах хранения индивидуальных легковых автомобилей жителями малоэтажной застройки полностью удовлетворена. Хранение индивидуальных легковых автомобилей жителей, проживающих в индивидуальных жилых домах, предусматривается на территории приусадебных участков.

Объекты хранения и обслуживания транспортных средств:

- лодочная станция - 2 объекта.
- объекты транспортной инфраструктуры, в санитарно-защитной зоне которых расположена жилая застройка, подлежат ликвидации в соответствии с требованием п. 5.1 СанПиН 2.2.1/2.1.1.1200-03 "Санитарно-защитные зоны и санитарная классификация предприятий, сооружений и иных объектов".

Мероприятия для маломобильных групп населения

При подготовке проектной документации в обязательном порядке предусмотреть выполнение мероприятий по обеспечению доступности зданий и сооружений для маломобильных групп населения согласно СНиП 35-01-2001 "Доступность зданий и сооружений для маломобильных групп населения", в том числе устройство:

- пониженных бортов в местах наземных переходов, а также изменения конструкций покрытия тротуаров в местах подходов к переходам для ориентации инвалидов по зрению с изменением окраски асфальта;
- пешеходных ограждений в местах движения инвалидов, на участках, граничащих с высокими откосами и подпорными стенками;
- пандусов и двухуровневых поручней, а также горизонтальных площадок для отдыха - на лестничных сходах;
- звуковых устройств для слабовидящих на светофорных объектах;
- дорожных знаков и указателей, предупреждающих о движении инвалидов.

При подготовке проектной документации в обязательном порядке предусмотреть выполнение мероприятий по обеспечению доступности зданий и сооружений для маломобильных групп населения согласно СНиП 35-01-2001 "Доступность зданий и сооружений для маломобильных групп населения", в том числе устройство:

- пониженных бортов в местах наземных переходов, а также изменения конструкций покрытия тротуаров в местах подходов к переходам для ориентации инвалидов по зрению с изменением окраски асфальта;
- пешеходных ограждений в местах движения инвалидов, на участках, граничащих с высокими откосами и подпорными стенками;
- пандусов и двухуровневых поручней, а также горизонтальных площадок для отдыха - на лестничных сходах;
- звуковых устройств для слабовидящих на светофорных объектах;
- дорожных знаков и указателей, предупреждающих о движении инвалидов.

Прогноз развития дорожной сети поселения

При рассмотрении современного состояния улично-дорожной сети г. Мегиона и пгт. Высокий были выявлены недостатки, для устранения которых предусмотрено проектирование и строительство дорожной сети.

Основные показатели развития улично-дорожной сети представлены ниже (См. таблицу 3.10).

Таблица 3.10

Основные показатели проектируемой улично-дорожной сети				
№ п/п	Наименование показателя	Единица измерения	Современное состояние	Расчетный срок
Г. Мегион				
1.1	Протяженность автомобильных дорог	км	72,3	97,023
Пгт. Высокий				
	Протяженность автомобильных дорог	км	31,8	43,224
	Итого	км		108,447

В целях развития транспортной инфраструктуры города Мегиона проектом предлагается:

- строительство автомобильных дорог общего пользования местного значения городского округа, класса "обычная автомобильная дорога", V категории, с капитальным типом дорожной одежды и асфальтобетонным покрытием, общей протяженностью 24,7 км, предназначенных для обеспечения подъезда к промышленным предприятиям, объектам здравоохранения, учреждениям отдыха и туризма, к объектам транспортной и инженерной инфраструктуры, а так же к объектам по

переработке промышленных, бытовых и биологических отходов;

- реконструкция участка автомобильной дороги общего пользования местного значения городского округа, класса "обычная автомобильная дорога", V категории, с капитальным типом дорожной одежды и асфальтобетонным покрытием, общей протяженностью 4,4 км.

Основные показатели развития улично-дорожной сети представлены ниже.

Таблица 3.11

Этапы строительства	2018-2022 гг.	2023-2025 гг.	2026-2030 гг.	2031-2035 гг.
Г. Мегион				
Протяженность автомобильных дорог, км	76,303	79,676	87,445	97,023

В целях развития улично-дорожной сети г. Мегиона проектом предлагается:

- реконструкция 2 пешеходных мостов (1 этап) - 2 объекта;
- строительство:
 - автодорожного моста через р. Сайма в центральной части города (1 этап) - 1 объект;
 - автодорожного моста через р. Сайма в створе проспекта Победы (1 этап) мост - 1 объект.

Существующие автодорожный мост и пешеходные мосты сохраняются.

Стратегия планирует формирование перспективной дорожной сети России в 2016 - 2030 годах и предусматривает включение в сеть дорог федерального значения новые направления автомобильных дорог, входящих в состав маршрутов федерального значения, обеспечивающих межрегиональное сообщение и позволяющих интегрировать разобщенную дорожную сеть отдельных регионов в единую транспортную систему России. В числе таких направлений - "Северо-Запад - Сибирь" (Санкт-Петербург - Котлас - Сыктывкар - Пермь -

Ханты-Мансийск - Томск). Реализация данного маршрута в среднесрочной перспективе может значительно расширить транспортный потенциал городского округа Мегион.

Пгт. Высокий

В целях развития транспортной инфраструктуры пгт. Высокий проектом предлагается:

- строительство автомобильных дорог общего пользования местного значения городского округа, класса "обычная автомобильная дорога", V категории (дороги обычно-го типа), с капитальным типом дорожной одежды и асфальтобетонным покрытием, общей протяженностью 11,42 км
- реконструкция участка автомобильной дороги общего пользования местного значения городского округа, класса "обычная автомобильная дорога", V категории, с капитальным типом дорожной одежды и асфальтобетонным покрытием, общей протяженностью 5,49 км

Основные показатели развития улично-дорожной сети представлены ниже.

Таблица 3.12

Основные показатели проектируемой улично-дорожной сети				
Этапы строительства	2018-2022 гг.	2023-2025 гг.	2026-2030 гг.	2031-2035 гг.
Пгт. Высокий				
Протяженность автомобильных дорог, км	31,8	33,647	38,818	43,224

Прогноз уровня автомобилизации, параметров дорожного движения

Планируемая потребность объектов дорожного сервиса в городе Мегионе определена исходя из обеспеченности населения индивидуальными легковыми автомобилями на расчетный срок - 370 ед. / 1000 чел., и проектной численности жителей в г. Мегионе 58,6 тыс. человек, в пгт. Высокий 8,4 тыс. человек.

Расчетное количество автомобилей составит: г. Мегион - 21682 ед., в пгт. Высокий 3108 ед.

Прогноз показателей безопасности дорожного движения

Показатели безопасности дорожного движения по состоянию на 2016 год в целом по городскому округу имеют благоприятную тенденцию.

При увеличении численности автомобилей в городском округе Мегион ориентировочно до 24790 единиц и существующей улично-дорожной сети, объективно возможно увеличение количества ДТП.

Факторами, влияющими на снижение аварийности станут обеспечение контроля за выполнением мероприятий по обеспечению безопасности дорожного движения, развитие систем видеофиксации нарушений правил дорожного движения, развитие целевой системы воспитания и обучения детей безопасному поведению на улицах и дорогах, проведение разъяснительной и предупредительно-профилактической работы среди населения по вопросам обеспечения безопасности дорожного движения с использованием СМИ.

Прогноз негативного воздействия транспортной инфраструктуры на окружающую среду и здоровье населения.

Причиной увеличения негативного воздействия на окружающую среду и здоровье населения, станет рост автомобилизации населения в совокупности с ростом его численности в связи с чем, усилится загрязнение атмосферы выбросами в воздух дыма и газообразных загрязняющих веществ и увеличением воздействия шума на здоровье человека.

Автомобильный транспорт

По прогнозу уровень автомобилизации населения городского округа город Мегион продолжит расти до 370 автомобилей на 1000 населения в 2035 году. Указанная динамика позволяет утверждать, что автомобильный транспорт по-прежнему останется основным источником загрязнения экосистемы города.

Железнодорожный транспорт

В планируемый период не ожидается развитие инфраструктуры железнодорожно-го транспорта и существенное увеличение объемов перевозки пассажиров и грузов в границах городского округа город Мегион. При дальнейшем использовании локомотивного парка с дизельными двигателями негативное воздействие отрасли на окружающую среду и здоровье населения останется на уровне, близком к существующему. При переводе локомотивного парка на газовое топливо негативное воздействие на окружающую среду и здоровье населения несколько уменьшится.

Водный транспорт

Объекты инфраструктуры водного транспорта и мощности располагаемой техни-ки позволяют выполнять значительно больший объем работ, в связи с чем развитие инфраструктуры и увеличение технического оснащения на ближайшее время не планируется.

4 ПРИНЦИПИАЛЬНЫЕ ВАРИАНТЫ РАЗВИТИЯ ТРАНСПОРТНОЙ ИНФРАСТРУКТУРЫ И ИХ УКРУПНЕННУЮ ОЦЕНКУ ПО ЦЕЛЕВЫМ ПОКАЗАТЕЛЯМ (ИНДИКАТОРАМ) РАЗВИТИЯ ТРАНСПОРТНОЙ ИНФРАСТРУКТУРЫ С ПОСЛЕДУЮЩИМ ВЫБОРОМ ПРЕДЛАГАЕМОГО К РЕАЛИЗАЦИИ ВАРИАНТА

Показатели, характеризующие существующее состояние транспортной инфраструктуры или состояние транспортной инфраструктуры в период реализации Программы.

Прежде, чем формировать систему показателей, следует зафиксировать норма-тивно определенные термины и определения. Они приводятся не полностью в алфавитном порядке в соответствии с ГОСТ Р 51006-96. "Услуги транспортные. Термины и определения". Принят и введен в действие Постановлением Госстандарта России от 25 декабря 1996 г. № 703. Данные термины приведены в Приложении к документу, пункт 2.

В отношении Комплексной транспортной стратегии города сбалансированности между перспективными и текущими тактическими решениями пролегает по границе качественных изменений в структуре транспорта. Все, что предполагает такую структуру неизменной, относится к тактическим решениям: строительство новой дороги или расширение существующей, строительство моста, двухуровневой развязки, новая организация дорожного движения и т.д. В случае если решения касаются существенных изменений в структуре транспорта: строительство городской железной дороги, существенное расширение метрополитена, запрет на автомобильное движение по конкретным улицам и т.д.

С учетом такой сбалансированности предлагается восемь групп показателей качества городской транспортной системы, отражающей ее основные характеристики. По каждой из восьми групп показателей с учетом реальных условий конкретного города выделяются два основных показателя, один из которых относится к стратегическим, другой - к тактическим решениям. Эти показатели позволяют более четко определить обязательства городских органов власти перед гражданами города в отношении комплексного развития транспортной системы города. Таким образом, всего должно быть прописано 16 показателей, по которым могут формироваться цели развития транспортной системы города. Планирование будущего транспортной системы по таким показателям обеспечит ее комплексное и сбалансированное развитие.

Целевые показатели могут быть в двух формах: - прогрессивные, например: ежегодно увеличивать информационное обеспечение транспортной системы города по показателям оснащения перекрестков и остановок общественного транспорта; - граничные, например: не превышать установленную границу числа ДТП в расчете на тысячу автомобилей.

Выбор формы показателя проводится по результатам публичных слушаний.

При нормировании показателей качества городской транспортной системы чаще всего применяются сочетания различных методов (экспертные, интервальные, расчетные и др.). Это связано с тем, что невозможно оценить издержки и выгоды участников транспортного процесса с помощью расчетных методов или непосредственно по результатам мониторинга.

При формировании системы целевых показателей развития КТС следует учитывать их, в частности, ГОСТ Р 51004-96. "Услуги транспортные. Пассажиры перевозок. Номенклатура показателей качества". Принят и введен в действие Постановлением Госстандарта России от 25 декабря 1996 г. № 701. Дальнейшее описание предлагаемой системы показателей является оригинальным, но в нем учитываются рекомендации упомянутого ГОСТа.

На основании действующих нормативных документов устанавливается, что набор целевых показателей в Программе развития транспортной системы Мегиона должен состоять из следующих пяти групп:

1. Обеспеченность транспортной системы.
2. Безопасность передвижения.
3. Доступность.
4. Комфортность.
5. Удовлетворенность населения.

Далее рассмотрены показатели каждой из четырех групп с учетом того, что в каждой группе должны быть выделены показатели тактического и стратегического уровня.

Группа 1. Обеспеченность транспортной системы

Показатели обеспеченности делятся на две категории: обеспеченность дорожной сетью и обеспеченность подвижным составом. В первой подгруппе основным показателем считается отношение площади дорог к общей площади города. Во второй подгруппе - соответствие нормативам обеспеченности подвижным составом.

К данной группе показателей относятся укомплектованность экипажем, спасательными средствами, обеспеченность нормативной документацией, маршрутными картами, инвентарем, приспособлениями и др.

Доля улично-дорожной сети оборудованная парковками - еще один показатель обеспеченности транспортной системы. Для Мегиона этот показатель менее значимый, чем другие показатели данной группы.

Протяженность автомобильных дорог местного значения, с накопленной величиной к 2016 году, или протяженность автомобильных дорог местного значения на одного жителя являются конкурентными показателями данной группы. Однако, по многим причинам лучше (нагляднее) использовать показатели прироста дорожной сети, то есть километры построенных за год дорог.

Группа 2. Безопасность передвижения

Показатели безопасности характеризуют особенности пассажирских перевозок, обуславливающие при их выполнении безопасность пассажиров. К показателям безопасности относят показатели:

- надежности функционирования транспортных средств;
- профессиональной пригодности исполнителей транспортных услуг;
- готовности транспортного средства к выполнению конкретной перевозки.

Показатели надежности функционирования транспортных средств характеризуют особенности, обуславливающие при их использовании безотказную

работу в течение рейса или другого заданного интервала времени. К показателям надежности относят: ресурс; срок службы; вероятность без-отказной работы; наработка на отказ; периодичность контроля технического состояния транспортных средств органами государственного надзора; наличие документа, подтверждающего допуск транспортного средства к эксплуатации.

Основным показателем в данной группе следует считать количество дорожно-транспортных происшествий (ДТП) с учетом динамики населения города. Для Мегиона предлагается использовать показатель сокращения числа ДТП не менее чем на 7% в год в расчете на 1000 автомобилей.

Конкурентным этому показателю может быть количество ДТП по отношению к базовому 2016 году. Но и в этом случае показатель должен измеряться относительно общего количества автомобилей в городе. Наилучшим параметром может быть не абсолютная величина ДТП, а относительный показатель их сокращения.

Для обеспечения безопасности дорожного движения на территории города необходимо строительство тротуаров и велосипедных дорожек.

Группа 3. Доступность транспортной системы

В соответствии с пунктом 4.4. ГОСТ Р 51825-2001 установлены требования к результатам оказания услуг перевозок. В числе важнейших показателей качества пассажирских перевозок учитывается их доступность. При этом, основной смысл данного показателя заключается в том, что исполнитель обеспечивает возможность бездискриминационного доступа различных групп потребителей (пассажиры) к пользованию услугой в соответствии с ее назначением за счет установления соответствующих социальных, экономических и технических характеристик услуги.

Это - объективные показатели возможности использования транспортной системы жителями и предприятиями города. Среди некоторых характеристик этой группы - среднее расстояние между остановками общественного транспорта, доступность транспорта для инвалидов, время ожидания такси и т.д.

Основным стратегическим показателем группы считается доступность транспортной системы для людей с ограниченными возможностями, формирование парка автобусов и маршрутных такси с возможностью везды инвалидов колясок.

Группа 4. Комфортность поездки

Показатель комфортности состоит из нескольких элементов. Во-первых, это внутренние условия проезда на общественном транспорте. Согласно п. 11.12 СП. 42.13330.2011 норма наполнения подвижного состава составляет 4 чел./кв.м свободной площади пола пассажирского салона для обычных видов наземного транспорта и 3 чел./кв.м - для скоростного транспорта.

Во-вторых, согласно того же СП линии наземного общественного пассажирского транспорта следует предусматривать на магистральных улицах и дорогах с организацией движения транспортных средств в общем потоке, по выделенной полосе проезжей части или на обособленном полотне.

Объем бюджетных дотаций на перевозку пассажиров общественным транспортом, несмотря на всю важность этого показателя, не может быть включен в Программу, вследствие неопределенности наполнения муниципального бюджета, что, в свою очередь, зависит от многих непредсказуемых факторов.

По этой причине, следуя плановым ориентирам Генерального плана Мегиона, в качестве тактического показателя комфортности поездки предлагается принять число АЗС в городской черте в расчете на 1000 автомобилей.

В качестве стратегического показателя предлагается использовать расширение видов проездных билетов, а единицей измерения - количество мероприятий в год.

Группа 5. Удовлетворенность населения транспортной системой

Указ Президента РФ от 21.08.2012 №1199 "Об оценке эффективности деятельности органов исполнительной власти субъектов Российской Федерации".

Указ Президента Российской Федерации от 28 апреля 2008 года № 607 "Об оценке эффективности деятельности органов местного самоуправления городских округов и муниципальных районов" (с изменениями на 14.10.2012).

Во всех регионах во исполнение Указа должно было быть разработано Положение о порядке проведения ежегодных социологических опросов населения в рамках оценки эффективности деятельности органов местного самоуправления муниципальных районов и городских округов.

В соответствии с Указом Президента Российской Федерации от 7 мая 2012 года № 601 "Об основных направлениях совершенствования системы государственного управления" к 2018 году уровень удовлетворенности граждан Российской Федерации качеством предоставления государственных и муниципальных услуг должен составлять не менее 90%.

12 декабря 2012 г. Правительство Российской Федерации утвердило постановление №1284 "Об оценке гражданами эффективности деятельности руководителей территориальных органов федеральных органов исполнительной власти (их структурных подразделений) с учетом качества предоставления ими государственных услуг, а также о применении результатов указанной оценки как основания для принятия решений о досрочном прекращении исполнения соответствующими руководителями своих должностных обязанностей". 6 марта 2015 года было утверждено постановление № 197, направленное на совершенствование заложенной в постановлении №1284 методики оценки эффективности госслужащих.

Основываясь на данных нормативных документах, предлагаем определить нормативный уровень удовлетворенности населения транспортной системой города в 90% на перспективу до 2030 года. В случае если фактический показатель будет меньше нормативного, необходима разработка мероприятий по повышению уровня удовлетворенности населения до нормативного показателя.

Таким образом, по перечисленным показателям, в разбивке на группы и на тактические и стратегические системы целевых показателей развития транспортной системы Мегиона представляется следующей (см. таблицу 4.1).

Система показателей транспортной системы Мегиона

Таблица 4.1

№ п/п	Группа показателей	Тактический показатель	Ед. изм.	Стратегический показатель	Ед. изм.
1	Обеспеченность	Улучшение структуры подвижного состава общественного транспорта	Средний срок службы раздельно по автобусам и маршрутным такси	Увеличение дорожной сети.	Прирост километров в год
2	Безопасность	Сокращение числа ДТП	Число ДТП в год в расчете на 1000 автомобилей	Создание и расширение системы видеонаблюдения	Количество установленных видеокамер
3	Доступность	Среднее число ожидающих на остановках общественного транспорта	Результаты замеров по выборке 10 остановок общественного транспорта в часы пик	Формирование парка автобусов с возможностью везды инвалидов колясок	Число автобусов с возможностью везды инвалидов колясок
4	Комфортность поездки	Норматив	Количество АЗС в расчете на 1000 автомобилей	Расширение видов проездных билетов	Мероприятия в год
5	Удовлетворенность населения	Мнение жителей города по результатам опросов	Доля жителей, выразивших неудовлетворенность	Система учета мнения жителей города	Список мероприятий

По каждому из этих показателей далее определяются целевые количественные параметры со сроками их реализации и объемами требуемых инвестиций в

разрезе по годам выполнения Программы (таблицы 4.2-4.3).

Таблица 4.2

Целевые фактические показатели Программы

Показатель (единица измерения)	2017	2018	2019	2020	2021	2022	2023	2024	2025	2026
Средний срок службы по автобусам и маршрутным такси	20	18	16	14	11	9	8	7	6	3
Норматив: не более 30 маршрутов на остановке	Соблюдение норматива									
Норматив: крейсерская скорость передвижения по городу 40 км/час	Соблюдение норматива									
Сокращение числа ДТП в год в расчете на 1000 автомобилей	Не менее 3% в год									
Норматив. Количество АЗС в расчете на 1000 автомобилей	Соблюдение норматива									
Доля жителей, выразивших удовлетворенность из числа принявших участие в опросе (90 %)	Соблюдение норматива									

Таблица 4.3

Целевые стратегические показатели Программы

Показатель (единица измерения)	2017	2022	2023	2025	2026	2030	2030	2035
Прирост километров в год	4,0		5,2		12,94			13,99
Этап реализации проекта по созданию системы доступа к информации о текущей транспортной ситуации	1 этап		2 этап		3 этап			4 этап
Стимулирование поездок на работу на общественном и служебном транспорте	Не менее 3 мероприятий в год							

Для обеспечения функционирования автомобильного транспорта необходимо строительство автозаправочных и автогазозаправочных станций, СТО и автомоек.

Для обеспечения населения местами постоянного хранения индивидуальных легковых автомобилей, в соответствии с нормативными требованиями и расчетной обеспеченностью жителей индивидуальными легковыми автомобилями, а так же с учетом планируемой численности населения, размещаемого в многоквартирных жилых домах многоквартирных участков, необходимо строительство многоуровневых гаражных комплексов, полуподземных паркингов, наземных стоянок индивидуального автотранспорта, подземных стоянок для индивидуального транспорта, гаражей индивидуального автотранспорта.

Для обеспечения безопасности, бесперебойности и удобства транспортного сообщения внутри населенного пункта предлагается реконструкция и строительство улиц и дорог. В соответствии с требованиями МНГП г. Мегиона ширина проезжей части магистральных улиц общегородского значения принята

равной 14-17 м, магистральных улиц районного значения - 7-15 м, улиц и дорог местного значения - 6-12 м.

Для обеспечения безопасности дорожного движения на территории городского округа необходимо строительство тротуаров и велосипедных дорожек для занятий отдыха молодежи и сокращения числа ДТП с участием велосипедистов.

Стратегия планирует формирование перспективной дорожной сети России в 2016 - 2030 годах и предусматривает включение в сеть дорог федерального значения новые направления автомобильных дорог, входящих в состав маршрутов федерального значения, обеспечивающих межрегиональное сообщение и позволяющих интегрировать разобщенную дорожную сеть отдельных регионов в единую транспортную систему России. В числе таких направлений - "Северо-Запад - Сибирь" (Санкт-Петербург - Котлас - Сыктывкар - Пермь - Ханты-Мансийск - Томск). Реализация данного маршрута в среднесрочной перспективе может значительно расширить транспортный потенциал городского округа Мегион.

предусмотренных генеральным планом города.

Более детально данные вопросы представлены в подразделе "Мероприятия по развитию сети дорог городского округа".

Объекты железнодорожного транспорта

В 2016-2030 годы в целях развития и обслуживания промышленной зоны в Нижнем Приангарье планируется продолжение строительства железнодорожной линии "Сургут - Нижневартовск" в направлении "Нижневартовск - Белый Яр - Усть-Илимск" протяженностью 1892 км. При строительстве новой железнодорожной магистрали будет организовано строительство второго пути. Строительные работы захватят территорию городского округа Мегион, однако реализация мероприятий по развитию этого вида транспорта не потребует инвестиций из бюджета и участия муниципалитета города Мегион.

Объекты воздушного транспорта

На расчетный срок реализации программы, согласно проектным предложениям генерального плана города Мегион создание новых объектов транспортной инфраструктуры - туров воздушного транспорта не предусмотрено.

Объекты внутреннего водного транспорта

Имеющиеся на балансе предприятий объекты инфраструктуры водного транспорта и мощности располагаемой техники позволяют выполнять объем работ значительно больший существующих потребностей, поэтому развитие инфраструктуры и увеличение технического оснащения на ближайшее время компаниями не планируется.

С целью увеличения пропускной способности сети в старых сложившихся частях города, строительства дополнительных дорог между жилой зоной и местами приложения труда, ликвидации существующих недостатков связанности УДС, создания дублеров основных городских магистралей, целесообразно рассмотреть возможность дополнительного строительства отдельных участков улично-дорожной сети не

Строительство новых объектов инфраструктуры водного транспорта в соответствии с проектными предложениями генерального плана города ограничатся строительством двух лодочных станций: одна на территории Южной промзоны, западнее ул. Береговая - 1 объект и вторая в микрорайоне СУ-920 - 1 объект.

Мероприятия по развитию транспорта общего пользования, созданию транспортно-пересадочных узлов

Развитие транспорта общего пользования городского округа Мегион

Мероприятия программы комплексного развития транспортной инфраструктуры	Стоимость, тыс. рублей	Срок реализации
Перенос автостанции в район пересечения улицы Геологов и проспекта Победы	По смете проекта	2018 – 2035
Строительство остановочных павильонов	По смете проекта	2018 – 2035
Строительство разворотной площадки для СОР «Обь»	По смете проекта	2018 – 2035
Создание автостанции для транзитного пассажирского автотранспорта	По смете проекта	2018 – 2035

Основными задачами транспорта общего пользования на расчетный период являются:

- сохранение объема перевозок пассажиров внутри городского округа;
- корректировка маршрутов движения пассажирского транспорта по мере ввода в строй новых участков улично-дорожной сети;
- своевременное оборудование новых остановочных пунктов;
- создание условий для пассажирских поездок за пределы территории городского округа, используя возможности транзитного автотранспорта.

В городе Мегион на сегодняшний день отсутствуют функционирующие транспортно-пересадочные узлы. Вертодром "Северный", железнодорожный вокзал станции Мегион и автовокзал по улице Кузьмина в силу слабого пассажиропотока не могут, даже на перспективу, претендовать на образование транспортно-пересадочного узла с соответствующей транспортной инфраструктурой.

Таблица 5.1

Мероприятия по развитию инфраструктуры для легкового автомобильного транспорта, включая развитие единого парковочного пространства

К объектам инфраструктуры для легкового автомобильного транспорта относятся: места технического обслуживания и (или) ремонта, мойки, заправки топливом, стоянки и хранения.

Программой на расчетный срок предусматривается строительство ряда объектов придорожного сервиса. Перечень объектов представлен в таблице 5.2.

Таблица 5.2

Планируемые объекты придорожного сервиса

Наименование	Мощность, ед. измерения	Количество объектов	Местоположение	Срок реализации	Санитарно-защитная зона
АЗС	6 т-р колонок	1	Мегион	2019	100 м
АГЗС	2 т-р колонки	1	Мегион	2019	100 м
АЗС	3 т-р колонки	1	п. Высокий	2020	100 м
СТО	4 поста	7	Мегион	2018 - 2035	нет
СТО	2 поста	1	п. Высокий	2020	нет
автомойка	2 поста	3	Мегион	2018 - 2030	нет

Количество индивидуального транспорта в городе быстро растет и в настоящее время превышает количество машино-мест в гаражах и на стоянках индивидуального автотранспорта практически в два раза, таким образом обеспеченность парковочными местами индивидуального автотранспорта жителей городского округа составляет 50%. Кроме того, не решена проблема обеспечения необходимыми парковочными местами общественных и социально значимых объектов.

Требования к обеспеченности легкового автотранспорта местами постоянного хранения индивидуальных легковых автомобилей изложены в РНГП Ханты-Мансийского автономного округа - Югры. Общая обеспеченность гаражами и открытыми стоянками для постоянного хранения лег-

ковых автомобилей должна быть не менее 90 % расчетного числа индивидуальных легковых автомобилей.

Транспортная инфраструктура городского округа в части парковочного пространства не соответствует растущему уровню обеспеченности индивидуальными легковыми автомобилями. В городском округе нет современных многоуровневых гаражей-стоянок, подземных автостоянок. Особенно остро нуждаются в местах хранения автомобилей районы новой многоэтажной застройки, где соответствующая инфраструктура развита слабо. В соответствии с документами по планировке и межеванию территории планируются строительство значительного количества таких объектов в новых кварталах, а также частично в старых сложившихся микрорайонах города.

Таблица 5.3

Развитие инфраструктуры для легкого автомобильного транспорта на период 2017 – 2020 годы

Мероприятия программы	Мощность, машино-мест	Количество объектов	Местоположение	Срок реализации
Гаражи индивидуального автотранспорта	161	-	23 м/р	2018 - 2035
Открытые стоянки транспортных средств	866	-	4 м/р	2018 - 2035
Открытые стоянки транспортных средств	730	39	5 м/р	2018 - 2035
Подземные автостоянки	685	6	5 м/р	2018 - 2035
Открытые стоянки транспортных средств	439	-	7 м/р	2018 - 2035
Открытые стоянки транспортных средств	353	-	8 м/р	2018 - 2035
Открытые стоянки транспортных средств	643	-	12 м/р	2018 - 2035
Открытые стоянки транспортных средств	855	-	14 м/р	2018 - 2035
Открытые стоянки транспортных средств	390	-	19 м/р	2018 - 2035
Подземные автостоянки	104	-	19 м/р	2018 - 2035
Уличные стоянки транспортных средств	61	-	19 м/р	2018 - 2035
Открытые стоянки транспортных средств	282	-	20 м/р	2018 - 2035
Подземные автостоянки	295	-	20 м/р	2018 - 2035
Уличные стоянки транспортных средств	139	-	20 м/р	2018 - 2035
Открытые стоянки транспортных средств	159	-	24 м/р	2018 - 2035
Открытые стоянки транспортных средств	311	-	25 м/р	2018 - 2035
Открытые стоянки транспортных средств	338	-	26 м/р	2018 - 2035
Открытые стоянки транспортных средств	386	-	27 м/р	2018 - 2035
Открытые стоянки транспортных средств	630	-	27а м/р	2018 - 2035
Открытые стоянки транспортных средств	12	-	28 м/р	2018 - 2035
Открытые стоянки транспортных средств	4	-	29 м/р	2018 - 2035
Открытые стоянки транспортных средств	14	-	30 м/р	2018 - 2035
Открытые стоянки транспортных средств	313	-	СУ-920	2018 - 2035
Многоуровневый паркинг	139	1	СУ-920	2018 - 2035
Открытые стоянки транспортных средств	299	-	Мега	2018 - 2035
Гаражи ГК «Спутник»	222	1	Мега	2018 - 2035
Открытые стоянки транспортных средств	692	-	С/3 промзона	2018 - 2035
Многоуровневый гаражный комплекс	228	1	С/3 промзона	2018 - 2035
Многоуровневые стоянки	495	-	С/3 промзона	2018 - 2035
Подземные автостоянки	217	2	С/3 промзона	2018 - 2035
Всего	10462			

На отчетный период планируется строительство многоуровневого гаражного комплекса на 225 мест, многоуровневого паркинга на 139 мест, многоуровневые стоянки на 495 мест, подземные автостоянки на 1301 машино-место, гаражи индивидуального автотранспорта на 383 места. Объем открытых стоянок у жилых домов для обеспечения возрастающего количества автомобилей к концу расчетного периода планируется построить 8414 машино-мест. Общее количество мест хранения индивидуального автотранспорта планируется к строительству на период до 2035 года составляет 10462 машино-места.

Даже такого количества мест хранения может не хватить в некоторых микрорайонах старой части города.

Мероприятия по развитию инфраструктуры пешеходного и велосипедного передвижения

В городском округе прилагаются усилия по созданию условий для пешеходного движения. Оно осуществляется по тротуарам, которыми располагают многие магистральные улицы и незначительная часть улиц ме-

стного значения в жилой застройке. Условия и возможности для пешеходного движения необходимо расширять.

Предлагается создание обустроенного пешеходного маршрута протяженностью 2,747 км по участкам улиц Нефтяников - Заречная - Строителей - Ленина - Свободы. Объект будет выполнять роль пешеходной и торговой улицы, места для прогулок жителей города.

С этой целью провести реконструкцию тротуаров с заменой плит на асфальтобетонное покрытие, шириной не менее четырех метров на всем протяжении маршрута. На втором этапе расширить маршрут до берега протоки Мега со строительством пешеходной дорожки от улицы Строителей до площадки аттракционов или монумента Первопроходцам. Удлиненный маршрут будет иметь протяженность 3,222 км. Оценка общих затрат на реконструкцию тротуаров и создание пешеходной зоны составляет 27,54 млн. рублей.

Список мероприятий по расширению инфраструктуры пешеходного передвижения представлен в таблице 5.4.

Таблица 5.4

Развитие инфраструктуры пешеходного передвижения на период до 2035 года

Мероприятия программы комплексного развития транспортной инфраструктуры	Протяженность, м	Стоимость, тыс. рублей
Реконструкция тротуара нечетной стороны участка ул. Нефтяников от ул. Свободы до ул. Заречной	664	5577,6
Реконструкция тротуара нечетной стороны участка ул. Заречной до ул. Нефтяников до ул. Новой	542	4552,8
Реконструкция тротуара четной стороны ул. Строителей от ул. Новой до ул. Ленина	386	3242,4
Реконструкция тротуара четной стороны ул. Ленина от ул. Строителей до ул. Советской	583	4897,2
Реконструкция тротуара четной стороны участка ул. Свободы от ул. Советской до ул. Нефтяников	572	4804,8
Строительство пешеходной дорожки по берегу протоки Мега от ул. Строителей до площадки аттракционов	531	4460,4
Строительство тротуаров и пешеходных дорожек при реконструкции участков улично-дорожной сети	В мероприятиях по развитию сети дорог городского округа	В смете на реконструкцию
Строительство тротуаров и пешеходных дорожек при строительстве новых участков улично-дорожной сети	В мероприятиях по развитию сети дорог городского округа	В смете на строительство дорожной сети

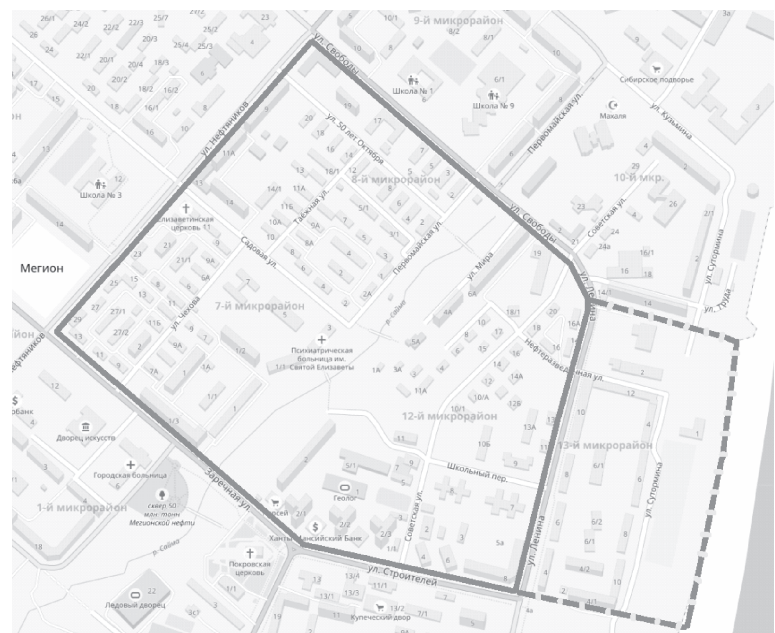


Рисунок 5.1. Схема обустроенного пешеходного маршрута в центральной части города

К расчетному периоду 2035 года сеть тротуаров и пешеходных дорожек планируется значительно расширить. Это будет сделано за счет строительства тротуаров и пешеходных дорожек как при реконструкции участков улично-дорожной сети, так и при строительстве новых участков улично-дорожной сети, а также при строительстве новых жилых домов на месте сноса старого аварийного жилого фонда.

На сегодняшний день в городе отсутствует организованная сеть обособленных или изолированных велосипедных дорожек. При этом некоторая часть улиц в зоне многоэтажной жилой застройки Мегиона име-

ет тротуары шириной 3,5 - 4,0 метра. В составе таких тротуаров без значительных материальных вложений могут быть выделены обособленные велосипедные дорожки шириной 1,5 метра. В течении ближайших 2 - 3 лет используя тротуары пяти улиц центральной части города предлагается создать сеть обособленных велосипедных дорожек общей протяженностью 5,452 км.

Организованная сеть велодорожек свяжет значительную часть микрорайонов города с рекреационными зонами и местами отдыха (пойма реки Сайма, набережная протоки Мега, Городская площадь). Сеть велодорожек представлена на рисунке.



Рисунок 5.2. Схема сети обособленных велосипедных дорожек центральной части города

Список участков улиц с обособленными велодорожками представлен в следующей таблице.

Таблица 5.5

Развитие инфраструктуры велосипедного передвижения на период до 2023 года

Мероприятия программы комплексного развития транспортной инфраструктуры	Протяженность, км	Стоимость, тыс. рублей
Создание обособленной велосипедной дорожки на тротуаре с четной стороны участка улицы Губкина от улицы Свободы до улицы проспект Победы	1,042	26,05
Создание обособленной велосипедной дорожки на тротуаре с четной стороны улицы Свободы от улицы Советской до улицы Губкина	1,201	30,025
Создание обособленной велосипедной дорожки на тротуаре с нечетной стороны улицы Заречная от улицы Губкина до улицы Новой	1,192	29,8
Создание обособленной велосипедной дорожки на тротуаре с четной стороны улицы Нефтяников от улицы Кузьмина до улицы Заречной	0,974	24,35
Создание обособленной велосипедной дорожки на тротуаре с нечетной стороны улицы Нефтяников от улицы Заречной до улицы проспект Победы	0,299	7,475
Создание обособленных велосипедных дорожек на тротуарах с двух сторон участка проспекта Победы от улицы Губкина до улицы Норкина	0,744	18,6
Строительство выделенной велосипедной дорожки по берегу протоки Мега от ул. Строителей до монуента Первопроходцам	0,652	3129,6
Создание обособленной велосипедной дорожки на тротуаре с нечетной стороны улицы Строителей от улицы Новой до берега протоки Мега	0,658	1579,2
Создание обособленной велосипедной дорожки на тротуаре с четной стороны проспекта Победы от улицы Норкина до улицы Сутормина	1,410	3384,0
Всего выделенных велосипедных дорожек	8,172	

Помимо выделенных велосипедных дорожек в составе уличных тротуаров для велосипедного движения в городе Мегионе может быть использована проезжая часть большинства улиц, особенно с дорогами местного значения, такими как Советская Садовая, Первомайская. После завершения строительства дорог по проспекту Победы, улице Сутормина и других предусмотренных программой участков существенно повысится связанность улично-дорожной сети, перераспределятся транспортные потоки, уменьшится нагрузка на большинство магистральных дорог и они станут доступны для велосипедного движения.

К расчетному периоду 2035 года сеть велодорожек планируется расширить за счет строительства выделенной велосипедной дорожки по берегу протоки Мега и выделения велодорожек в составе тротуаров по проспекту Победы и улице Строителей до 8,172 км. Это будет сделано за счет строительства тротуаров с учетом размещения обособленной велосипедной дорожки как при реконструкции участков улично-дорожной сети, так и при строительстве новых участков улично-дорожной сети.

Мероприятия по развитию инфраструктуры для грузового транспорта, транспортных средств коммунальных и дорожных служб

Большое значение для города имеет грузовой и технологический транспорт. Основное количе-

ство грузовых транспортных средств и специальной техники городского округа сосредоточены на предприятиях технологического транспорта, в сервисных компаниях, коммунальных и дорожных службах. Они базируются преимущественно в Северо-Западной, Северо-Восточной и Южной промышленных зонах города.

Общий парк грузового и специального автотранспорта всех предприятий и частных лиц на территории городского округа по состоянию на 01.01.2017 год составляет 5579 единиц. Общее количество автобусов и микроавтобусов используемых, в том числе, в качестве служебного (технологического) транспорта составляет 527 единиц. При этом, сеть дорог промышленных зон развития недостаточно, хотя и надежно связана с улично-дорожной сетью жилой зоны. Коммуникации транспорта между промышленными зонами осуществляются через улично-дорожную сеть жилой застройки. Проектные предложения генерального плана не предусматривают необходимого развития дорожной сети промышленных зон.

Для развития дорожной сети промышленных зон, повышения ее связанности и обеспечения транспортной доступности используемых и перспективных территорий, предлагается рассмотреть возможность строительства отдельных улиц и участков дорог местного значения промышленных и коммунально-складских районов. Предложения по строительству дорог представленные на двух схемах не предусмотрены генеральным планом.

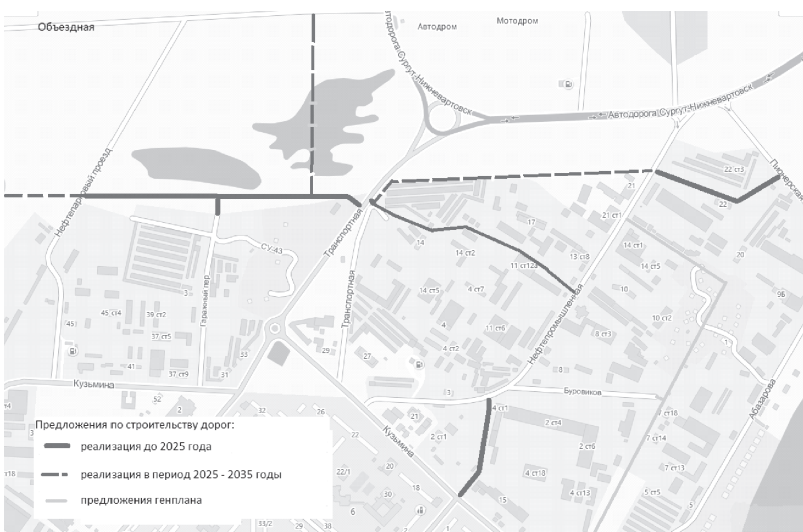


Рисунок 5.3. Схема развития улично-дорожной сети Северо-Восточной промышленной зоны



Рисунок 5.4. Схема развития улично-дорожной сети Северо-Западной промышленной зоны

В случае принятия данных предложений или их части необходимо будет внесение корректировок в генеральный план городского округа и последующее изменение про-граммы комплексного развития транспортной инфраструктуры.

Перечень улиц и участков дорог местного значения промышленных зон, предусмотренных генеральным планом и предлагаемых для строительства на расчетный период, представлен в таблице 5.6.

Таблица 5.6.

Развитие инфраструктуры для грузового транспорта Мегиона до 2035 года

Объекты	Протяж., км	Основание для включения в программу
Строительство улицы в Северо-Восточной промышленной зоне по пойме Саймы от улицы Кузьмина до улицы Нефтепромышленной	1,230	Генплан
Строительство участка улицы Обьездная от улицы Западной до улицы Озерной	2,750	Генплан
Строительство участка улицы Озерной от улицы Западной до улицы Обьездной	1,450	Генплан
Строительство участка улицы Автомобильной от улицы Озерной до улицы Обьездной	1,340	Генплан
Строительство участка улицы Нефтяников от улицы Губкина до улицы Обьездной	2,110	Генплан
Строительство улицы Балочной от улицы Западной до улицы Нефтяников	0,910	Генплан
Всего	9,790	

За расчетный период планируется построить в промышленных зонах города 9,790 км улично-дорожной сети, из них:

- улиц и дорог магистральных районного значения - 3,510 км;
- улиц местного значения промышленных и коммунально-складских районов - 6,280 км.

Транспортные средства коммунальных дорожных служб для осуществления своих функций используют всю улично-дорожную сеть и внутриквартальные проезды. До-полнительных мероприятий по развитию инфраструктуры для их деятельности програм-ма не предусматривает.

Мероприятия по развитию сети дорог городского округа.

В городе Мегионе очень остро стоит проблема строительства новых участков улично-дорожной сети и реконструкция существующих дорог.

Основное усилие в планируемый период по проектированию, строительству, реконструкции объектов сети дорог города предлагается сосредоточить на нескольких на-правлениях:

- строительство улично-дорожной сети в западной части города Мегион, в новых районах жилой застройки;
- продолжение строительства и реконструкции сети в старых сложившихся частях города с целью увеличения пропускной способности и доставки улично-дорожной се-ти;
- строительство участков сети в промышленных зонах, где она развита недостаточно;
- строительство дублеров основных городских магистралей;
- создание дополнительных дорог между жилой зоной и местами приложения тру-да, ликвидируя существующие недостатки связанности УДС.

В 2015 - 2017 году введены и планируются к вводу в эксплуатацию следующие участки улично-дорожной сети города Мегион:

- улица Губкина от улицы Кузьмина до улицы Южная;
- отдельные участки проспекта Победы.

В 2018 году планируется окончание строительства и ввод в эксплуатацию про-спекта Победы на всем протяжении от улицы Нефтяников до улицы Сутормина с мостом через реку Сайма.

По окончании строительства проспекта Победы и выводу дорожной сети в этой части города к улице Сутормина возникает возможность ставить вопрос о достройке до-рожного контура улично-дорожной сети жилой зоны города Мегиона. Дорожный контур жилой зоны включает проспект Победы, улицы Губкина, Кузьмина, Сутормина и на сегодняшний день не завершен. Это потребует строительства дороги местного значения на всем протяжении улицы Сутормина от проспекта Победы до улицы Кузьмина.

Дорога по ул. Сутормина фигурирует в перечне дорог общего пользования мест-ного значения городского округа, но генеральный план ошибочно предусматривает ее разрыв на небольшом участке в районе площадки аттракционов. Этот недостаток необ-ходимо устранить путем корректировки генерального плана с внесением соответствующих изменений.

После завершения строительства улицы Сутормина или одновременно (в рамках одного проекта) с работами на ней необходимо провести:

- строительство основного проезда, соединяющего улицы Сутормина и Ленина между жилым домом "ул. Ленина №14" и культурно-досуговым комплексом Колейдоскоп;
- реконструкция участка улицы Нефтегазодочная от улицы Сутормина до улицы Ленина;
- строительство участка улицы Строителей от улицы Ленина до улицы Сутормина.

Три эти участка создадут возможность для эффективно работающей связи дублирующих друг друга дорог по улицам Сутормина и Ленина-Геологов.

В дальнейшем для окончания достройки улично-дорожной сети в юго-восточной части города необходимы работы по улицам Мира, Советская, Садовая и другим. Участ-ки улично-дорожной сети, предлагаемые для строительства и реконструкции в старой части города, представлены на схеме.



Рисунок 5.5. Схема участков улично-дорожной сети предлагаемая для строительства и реконструкции в старой части города

Кроме того генеральным планом городского округа предусмотрено развитие улично-дорожной сети в микрорайонах нового строительства и некоторых промышленных зонах.

С целью увеличения пропускной способности сети в старых сложившихся частях города, строительства дублирующих проездов основных городских магистралей, создания дополнительных дорог между жилой зоной и местами приложения тру-

да, ликвидации существующих недостатков связанности УДС целесообразно рассмотреть возможность дополнительного строительства отдельных участков улично-дорожной сети не предусмотренных генеральным планом города.

Согласованные предложения таких участков сети по жилой зоне города Мегион представлены в таблице вместе с предложениями генерального плана.

Таблица 5.7

Предложения по развитию и совершенствованию улично-дорожной сети жилой зоны города Мегион

Мероприятия программы	Протяженность, км	Основание для включения в программу
Строительство участка улицы проспект Победы (мост через реку Сайма)	0,150	Проект
Строительство улицы Сутормина от проспекта Победы до улицы Кузьмина	1,388	Генплан
Реконструкция участка улицы Абазарова от улицы Кузьмина до улицы Пионерская	1,150	Тех. условия
Реконструкция участка улицы Пионерская от улицы Абазарова до ул. Пионерская,8	0,635	Тех. условия
Реконструкция участка улицы Нефтегазведочная от улицы Сутормина до улицы Ленина	0,152	Формирование сети
Строительство участка улицы Строителей от улицы Ленина до улицы Сутормина	0,171	Генплан
Строительство участка улицы Садовой от улицы Первомайской до улицы Советской	0,209	Формирование сети
Строительство улицы Мира от улицы Заречной до улицы Свободы	0,678	Генплан
Реконструкция улицы Северная от проспекта Победы до улицы Нагорная	0,145	Генплан
Строительство проезда Балочный от улицы Губкина до улицы Балочная	0,416	Формирование сети
Строительство улицы Нагорной от улицы проспекта Победы до улицы Южная	0,932	Генплан
Реконструкция улицы Колхозная от улицы Северная до улицы Новая	0,437	Генплан
Реконструкция улицы Лесная от проспекта Победы до улицы Нагорная	0,244	Генплан
Строительство участка улицы Нефтяников от проспекта Победы до улицы Губкина	1,012	Генплан
Строительство участка улицы Норкина от проспекта Победы до улицы Губкина	0,745	Генплан
Строительство дорог и основных проездов в микрорайонах №2 1-24	1,152	Генплан
Строительство дорог и основных проездов в микрорайонах №2 5-27	1,824	Генплан
Строительство дорог и основных проездов в микрорайонах №2 8-30	2,128	Генплан
Всего	13,658	

Отдельные участки улично-дорожной сети в южной части города Мегион и значительная часть сети поселка Высокий не имеет усовершенствованной дорожной одежды. Это потребует значи-

тельных затрат и большого объема работ по асфальтированию сети дорог частного сектора городского округа.

Таблица 5.8

Предложения по развитию и совершенствованию улично-дорожной сети поселка Высокий на период 2018 – 2035 годы

Основные мероприятия программы	Протяженность, км	Основание для включения в программу
Строительство улицы Магистральная от улицы Ленина до улицы Лермонтова	3,070	Генплан
Строительство улицы Луговая от улицы Ленина до улицы Магистральная	0,959	Генплан
Строительство улицы Солнечная от улицы Ленина до улицы Свободы	1,220	Генплан
Строительство участка улицы Озерная от улицы Солнечная до проезда Светлый	0,402	Генплан
Строительство улицы Цветочная от улицы Ленина до улицы Гагарина	1,310	Генплан
Строительство проезда Светлый от улицы Озерная до улицы Магистральная	0,512	Генплан
Строительство улицы Песочной от улицы Солнечной до улицы Магистральная	0,845	Генплан
Строительство улицы Янтарная от улицы ул. 70 лет Октября до улицы Весенняя	0,637	Генплан
Строительство участка улицы Лебяжья от проезда Светлый до улицы Луговая	0,695	Генплан
Строительство проезда Ягодный от улицы Весенняя до улицы Магистральная	0,325	Генплан
Строительство проезда Лучистый от улицы Весенняя до улицы Магистральная	0,319	Генплан
Строительство проезда Тенистый от улицы Лебяжья до улицы Магистральная	0,261	Генплан
Строительство проезда Березовый от улицы Лебяжья до улицы Магистральная	0,261	Генплан
Строительство проезда Летний от улицы Лебяжья до улицы Магистральная	0,261	Генплан
Строительство проезда Ясный от улицы Лебяжья до улицы Магистральная	0,202	Генплан
Строительство проезда Уютный от улицы Лебяжья до улицы Магистральная	0,145	Генплан
Строительство участка улицы Нефтяников от улицы Центральная до улицы Объездная	0,152	Генплан
Всего	11,576	
Реконструкция улицы Югорская от улицы Кошурникова до улицы Нефтяников	0,628	Тех. состояние
Реконструкция улицы Рождественская от улицы Лермонтова до улицы Покурская	0,312	Тех. состояние
Реконструкция улицы Речная от улицы Лермонтова до улицы Покурская	0,316	Тех. состояние
Реконструкция улицы Кедровая от улицы Гагарина до улицы Советская	0,358	Тех. состояние
Реконструкция улицы Кедровая от улицы Гагарина до улицы Советская	0,358	Тех. состояние
Реконструкция улицы Таежная от улицы Ленина до улицы Объездная	0,256	Тех. состояние
Реконструкция улицы Комсомольская от улицы Льва Толстого до проезда	0,180	Тех. состояние
Реконструкция улицы Кошурникова от улицы Ленина до улицы Объездная	0,496	Тех. состояние
Реконструкция улицы Строителей от улицы Ленина до разворотного кольца	0,436	Тех. состояние
Реконструкция улицы Клубная от улицы Ленина до улицы Объездная	0,521	Тех. состояние
Реконструкция улицы Школьная от улицы Ленина до улицы Объездная	0,561	Тех. состояние
Реконструкция улицы Гаражная от улицы Ленина до улицы Объездная	0,692	Тех. состояние
Реконструкция улицы Есенина от улицы Ленина до улицы Центральная	0,434	Тех. состояние
Реконструкция улицы Северная от улицы Ленина до улицы Центральная	0,298	Тех. состояние
Всего	16,912	

Участки улично-дорожной сети, предлагаемые для строительства и реконструкции по срокам

реализации, представлены в соответствующих таблицах.

Таблица 5.9

Участки улично-дорожной сети города Мегион предлагаемые к строительству и вводу в эксплуатацию в 2018-2022 годах

Основные мероприятия программы	Протяженность, км	ВСЕГО	Планируемые сроки реализации				
			2018	2019	2020	2021	2022
Мегион:							
Строительство участка улицы проспект Победы (мост через реку Сайма)	0,150	По проекту	47872,4	46395,5			
Строительство участка улицы Сутормина от проспекта Победы до улицы Кузьмина	1,388	158926,0		40000,0	40000,0	40000,0	38926,0
Реконструкция участка улицы Нефтегазведочная от улицы Сутормина до улицы Ленина	0,152	12091,6		12091,6			
Строительство участка улицы Строителей от улицы Ленина до улицы Сутормина	0,171	13603,1	13603,1				
Строительство дорог и основных проездов в микрорайонах №2 8-30	2,128	169282,4			65000,0	55000,0	49282,4
Реконструкция тротуара нечетной стороны участка ул. Нефтяников от ул. Свободы до ул. Заречной	0,664	5577,6	5577,6				
Реконструкция тротуара нечетной стороны участка ул. Заречной от ул. Нефтяников до ул. Новой	0,542	4552,8		4552,8			
Реконструкция тротуара четной стороны ул. Строителей от ул. Новой до ул. Ленина	0,386	3242,4			3242,4		
Реконструкция тротуара четной стороны ул. Ленина от ул. Строителей до ул. Советской	0,583	4897,2				4897,2	
Реконструкция тротуара четной стороны участка ул. Свободы от ул. Советской до ул. Нефтяников	0,572	4804,8					04804,8
Всего Мегион	6,736	471 245,8	67 053,1	103 039,9	108 242,4	99 897,2	93 013,2
Высокий:							
Реконструкция улицы Кошурникова от улицы Ленина до улицы Объездная	0,496	30950,4		30950,4			
Реконструкция улицы Школьная от улицы Ленина до улицы Объездная	0,561	35062,5		35062,5			
Реконструкция улицы Строителей от улицы Ленина до разворотного кольца	0,436	27206,2			27206,2		
Реконструкция улицы Клубная от улицы Ленина до улицы Объездная	0,521	32510,4					32510,4
Всего Высокий	2,014	125 729,5	0	35 062,5	30 950,4	27 206,2	32 510,4
Итого	8,75	596 975,3	67 053,1	138 102,4	139 192,8	127 103,4	125 523,6

За период 2018-2022 годов планируется построить и реконструировать 8,75 км улично-дорожной сети, из них:
- новое строительство составит - 3,837 км;
- реконструкция - 4,913 км.
В составе планируемых к строительству и ре-

конструкции участков улично-дорожной сети:
- улиц магистральных общегородского и районного значения - 2,897 км;
- улиц местного значения - 5,853 км, из них:
улицы в жилой застройке - 5,853 км;
улицы в производственных зонах - нет.

Таблица 5.10

Предлагается строительство и ввод в эксплуатацию в 2023 - 2025 годах следующих участков улично-дорожной сети города Мегион

Основные мероприятия программы	Протяж., км	Стоимость, млн. руб.	Основание для включения в программу
Мегион:			
Строительство участка улицы Мира от улицы Заречной до улицы Свободы	0,678	53934,9	Генплан
Строительство участка улицы Нефтяников от проспекта Победы до улицы Губкина	1,012	119719,6	Генплан
Реконструкция участка улицы Абазарова от улицы Кузьмина до улицы Пионерская	1,150	91482,5	Тех. состояние
Реконструкция участка улицы Пионерская от улицы Абазарова до ул. Пионерская,8	0,635	50514,3	Тех. состояние
Реконструкция участка улицы Северная от проспекта Победы до улицы Нагорная	0,145	9048,0	Тех. состояние
Строительство проезда Балочный от улицы Губкина до улицы Балочная	0,416	25958,4	Тех. состояние
Всего Мегион	4,036	350 657,7	
Высокий:			
Реконструкция участка улицы Гаражная от улицы Ленина до улицы Объездная	0,692	43250,0	Тех. состояние
Реконструкция улицы Есенина от улицы Ленина до улицы Центральная	0,434	27125,0	Тех. состояние
Реконструкция участка улицы Северная от улицы Ленина до улицы Центральная	0,298	18625,0	Тех. состояние
Строительство участка улицы Нефтяников от улицы Центральная до улицы Объездная	0,152	12091,6	Генплан
Строительство участка улицы Магистральная от улицы Ленина до улицы Лермонтова (1 очередь)	1,500	119325,0	Генплан
Строительство проезда Ясный от улицы Лебяжья до улицы Магистральная	0,202	12625,0	Генплан
Строительство проезда Уютный от улицы Лебяжья до улицы Магистральная	0,145	9062,5	Генплан
Всего Высокий	3,423	242 104,1	
Итого	7,459	592 761,8	

За период 2023-2025 годов планируется построить и реконструировать 7,459 км улично-дорожной сети, из них:
- новое строительство составит - 4,105 км;
- реконструкция - 3,354 км.
В составе планируемых к строительству и ре-

конструкции участков улично-дорожной сети:
- улиц магистральных общегородского и районного значения - 4,297 км;
- улиц местного значения - 3,162 км, из них:
улицы в жилой застройке - 1,596 км;
улицы в производственных зонах - 1,566 км.

Таблица 5.11

Предлагается строительство и ввод в эксплуатацию в 2026 - 2030 годах следующих участков улично-дорожной сети города Мегион

Основные мероприятия программы	Протяж., км	Стоимость, млн. руб.	Основание для включения в программу
Мегион:			
Строительство участка улицы Садовой от улицы Первомайской до улицы Советской	0,209	24724,7	Формирование сети
Строительство участка улицы Нагорной от улицы проспекта Победы до улицы Южная	0,932	110255,6	Генплан

Строительство пешеходной набережной протоки Мега от ул. Строителей до монумента Первопроходцам с выделенной велосипедной дорожкой	0,652	17590,0	Формирование сети
Строительство участка улицы Норкина от проспекта Победы до улицы Губкина	0,745	59264,8	Генплан
Строительство основного проезда через реку Сайма и СМУ-11 от улицы Нефтяников до улицы Новая	0,580	68614,0	Генплан
Реконструкция улицы Лесная от проспекта Победы до улицы Нагорная	0,244	19410,2	Тех. состояние
Строительство дорог и основных проездов в микрорайонах №21-24	1,152	91641,6	Генплан
Строительство участка улицы Объездная от улицы Западной до улицы Озерной	2,750	218762,5	Генплан
Всего Мегион	7,264	610 263,4	
Высокий:			
Реконструкция улицы Югорская от улицы Кошурникова до улицы Нефтяников	0,628	39124,4	Тех. состояние
Реконструкция улицы Рождественская от улицы Лермонтова до улицы Покурская	0,312	19437,6	Тех. состояние
Реконструкция улицы Речная от улицы Лермонтова до улицы Покурская	0,316	19686,8	Тех. состояние
Строительство улицы Магистральная от улицы Ленина до улицы Лермонтова (2 очередь)	1,570	124893,5	Генплан
Строительство улицы Луговая от улицы Ленина до улицы Магистральная	0,959	59745,7	Генплан
Строительство улицы Солнечная от улицы Ленина до улицы Свободы	1,220	76006,0	Генплан
Строительство участка улицы Озерная от улицы Солнечная до проезда Светлый	0,402	25044,6	Генплан
Строительство участка улицы Лебяжья от проезда Светлый до улицы Луговая	0,695	43298,5	Генплан
Строительство проезда Ягодный от улицы Весенняя до улицы Магистральная	0,325	20247,5	Генплан
Всего Высокий	6,427	427 484,6	
Итого	13,691	1 037 748	

За период 2026-2030 годов планируется построить и реконструировать 13,691 км улично-дорожной сети, из них:

- новое строительство составит - 11,866 км;
- реконструкция - 1,825 км.

В составе планируемых к строительству и ре-

конструкции участков улично-дорожной сети:
- улиц магистральных общегородского и районного значения - 3,961 км;
- улиц местного значения - 9,730 км, из них:
улицы в жилой застройке - 5,500 км;
улицы в производственных зонах - 4,230 км.

Таблица 5.12

Предлагается строительство и ввод в эксплуатацию в 2031-2035 годах следующих участков улично-дорожной сети города Мегион

Основные мероприятия программы	Протяж., км	Стоимость, млн. руб.	Основание для включения в программу
Мегион:			
Реконструкция улицы Колхозная от улицы Северная до улицы Новая	0,437	34763,4	Генплан
Строительство дорог и основных проездов в микрорайонах №25-27	1,824	145099,2	Тех. состояние
Строительство участка улицы Автомобильной от улицы Озерной до улицы Объездной	1,340	106597,0	Генплан
Строительство участка улицы Нефтяников от улицы Губкина до улицы Объездной	2,110	167850,5	Генплан
Строительство улицы Балочной от улицы Западной до улицы Нефтяников	0,910	72390,5	Генплан
Строительство участка улицы Озерной от улицы Западной до улицы Объездной	1,450	115347,5	Генплан
Всего Мегион	8,071	642 048,1	
Высокий:			
Реконструкция улицы Кедровая от улицы Гагарина до улицы Советская	0,358	22303,4	Тех. состояние
Реконструкция улицы Таежная от улицы Ленина до улицы Объездная	0,256	15948,8	Тех. состояние
Реконструкция улицы Комсомольская от улицы Льва Толстого до проезда	0,180	11214,0	Тех. состояние
Строительство улицы Цветочная от улицы Ленина до улицы Гагарина	1,310	104210,5	Генплан
Строительство проезда Светлый от улицы Озерная до улицы Магистральная	0,512	40729,6	Генплан
Строительство улицы Песочной от улицы Солнечной до улицы Магистральная	0,845	67219,8	Генплан
Строительство улицы Янтарная от улицы ул. 70 лет Октября до улицы Весенняя	0,637	50673,4	Генплан
Строительство проезда Лучистый от улицы Весенняя до улицы Магистральная	0,319	25376,5	Генплан
Строительство проезда Тенистый от улицы Лебяжья до улицы Магистральная	0,261	20762,6	Генплан
Строительство проезда Березовый от улицы Лебяжья до улицы Магистральная	0,261	20762,6	Генплан
Строительство проезда Летний от улицы Лебяжья до улицы Магистральная	0,261	20762,6	Генплан
Всего Высокий	5,200	399 963,8	
Итого	13,271	1 042 011,9	

За период 2031-2035 годов планируется построить и реконструировать 13,271 км улично-дорожной сети, из них:

- новое строительство составит - 12,040 км;
- реконструкция - 1,231 км.

В составе планируемых к строительству и реконструкции участков улично-дорожной сети:

- улиц магистральных общегородского и районного значения - 2,110 км;
- улиц местного значения - 11,161 км, из них:
улицы в жилой застройке - 5,351 км;
улицы в производственных зонах - 5810 км.

Таким образом, за расчетный период 2018 - 2035 годы планируется построить и реконструировать 43,171 км улично-дорожной сети, из них:

- новое строительство составит - 31,848 км;
- реконструкция - 11,323 км.

В составе планируемых к строительству и реконструкции участков улично-дорожной сети:

- улиц магистральных общегородского и районного значения - 13,265 км;
- улиц местного значения - 29,906 км, из них:
улицы в жилой застройке - 18,300 км;
улицы в производственных зонах - 11,606 км.

6 ОЦЕНКА ОБЪЕМОВ И ИСТОЧНИКОВ ФИНАНСИРОВАНИЯ МЕРОПРИЯТИЙ (ИНВЕСТИЦИОННЫХ ПРОЕКТОВ) ПО ПРОЕКТИРОВАНИЮ, СТРОИТЕЛЬСТВУ, РЕКОНСТРУКЦИИ ОБЪЕКТОВ ТРАНСПОРТНОЙ ИНФРАСТРУКТУРЫ ПРЕДЛАГАЕМОГО К РЕАЛИЗАЦИИ ВАРИАНТА РАЗВИТИЯ ТРАНСПОРТНОЙ ИНФРАСТРУКТУРЫ

Таблица 6.1

Источники финансирования мероприятий по развитию объектов транспортной инфраструктуры городского округа города Мегиона.

№ п/п	Наименование этапов (Периоды реализации программы)	Бюджет муниципального образования	Бюджет Автономного округа	Всего
1.	Общий объем инвестиций на 2018 г.	3 352,7	63 700,4	67 053,1
2.	Общий объем инвестиций на 2019 г.	6 905,1	131 197,3	138 102,4
3.	Общий объем инвестиций на 2020 г.	6 959,6	132 233,2	139 192,8
4.	Общий объем инвестиций на 2021 г.	6 355,2	120 748,2	127 103,4

5.	Общий объем инвестиций на 2022 г.	6 276,2	119 247,4	125 523,6
6.	Общий объем инвестиций на 2018-2022 гг.	29 848,8	567 126,5	596 975,3
7.	Общий объем инвестиций на 2023-2025 гг.	2 963,8	589 798,0	592 761,8
8.	Общий объем инвестиций на 2026-2030 гг.	51 887,4	985 860,6	1 037 748,0
9.	Общий объем инвестиций на 2031-2035 гг.	52 100,6	989 911,3	1 042 011,9
10.	Общий объем инвестиций на 2018-2035 гг.	136 800,6	3 132 696,4	3 269 497,0

Таблица 6.2

Объемы финансирования мероприятий по проектированию, строительству, реконструкции объектов транспортной инфраструктуры городского округа города Мегиона с разбивкой по годам.

№ п/п	Основные мероприятия программы комплексного развития городского округа город Мегион	ВСЕГО	Планируемые сроки реализации									
			2018	2019	2020	2021	2022	2023-2025	2026-2030	2031-2035		
1	Строительство участка улицы проспект Победы (мост через реку Сайма)	94267,9	47872,4	46395,5					-	-	-	
2	Строительство улицы Суворкина от проспекта Победы до улицы Кузьмина	158926		40000	40000	40000	38926	-	-	-	-	
3	Реконструкция участка улицы Нефтегазодочная от улицы Суворкина до улицы Ленина	12091,6		12091,6				-	-	-	-	
4	Строительство участка улицы Строителей от улицы Ленина до улицы Суворкина	13603,1	13603,1					-	-	-	-	
5	Строительство дорог и основных проездов в микрорайонах №28-30	169282,4			65000	55000	49282,4	-	-	-	-	
6	Реконструкция тротуара нечетной стороны участка ул. Нефтяников от ул. Свободы до ул. Заречной	5577,6	5577,6					-	-	-	-	
7	Реконструкция тротуара нечетной стороны участка ул. Заречной от ул. Нефтяников до ул. Новой	4552,8		4552,8				-	-	-	-	
8	Реконструкция тротуара четной стороны ул. Строителей от ул. Новой до ул. Ленина	3242,4			3242,4			-	-	-	-	
9	Реконструкция тротуара четной стороны ул. Ленина от ул. Строителей до ул. Советской	4897,2				4897,2		-	-	-	-	
10	Реконструкция тротуара четной стороны участка ул. Свободы от ул. Советской до ул. Нефтяников	4804,8					4804,8	-	-	-	-	
	Всего Мегион	471 245,8	67 053,1	103 039,9	108 242,4	99 897,2	93 013,2					
	Высокий:											
11	Реконструкция улицы Кошурникова от улицы Ленина до улицы Объездная	30950,4			30950,4			-	-	-	-	
12	Реконструкция улицы Школьная от улицы Ленина до улицы Объездная	35062,5		35062,5				-	-	-	-	
13	Реконструкция улицы Строителей от улицы Ленина до разворотного кольца	27206,2				27206,2		-	-	-	-	
14	Реконструкция улицы Клубная от улицы Ленина до улицы Объездная	32510,4					32510,4	-	-	-	-	
	Всего Высокий	125 729,5	0	35 062,5	30 950,4	27 206,2	32 510,4					
	ИТОГО 2018-2022	596 975,3	67 053,1	138 102,4	139 192,8	127 103,4	125 523,6					
15	Строительство улицы Мира от улицы Заречной до улицы Свободы	53934,9						53934,9	-	-	-	
16	Строительство участка улицы Нефтяников от проспекта Победы до улицы Губкина	119719,6						119719,6	-	-	-	
17	Реконструкция улицы Абазарова от улицы Кузьмина до улицы Пионерская	91482,5						91482,5	-	-	-	
18	Реконструкция участка улицы Пионерская от улицы Абазарова до ул. Пионерская,8	50514,3						50514,3	-	-	-	
19	Реконструкция улицы Северная от проспекта Победы до улицы Нагорная	9048						9048	-	-	-	
20	Строительство проезда Балочный от улицы Губкина до улицы Балочная	25958,4						25958,4	-	-	-	
	Всего Мегион	350 657,7						350 657,7				
	Высокий:											
21	Реконструкция улицы Гагарина от улицы Ленина до улицы Объездная	43250						43250	-	-	-	
22	Реконструкция улицы Есенина от улицы Ленина до улицы Центральная	27125						27125	-	-	-	
23	Реконструкция улицы Северная от улицы Ленина до улицы Центральная	18625						18625	-	-	-	
24	Строительство участка улицы Нефтяников от улицы Центральная до улицы Объездная	12091,6						12091,6	-	-	-	
25	Строительство улицы Магистральная от улицы Ленина до улицы Лермонтова (1 очередь)	119325						119325	-	-	-	
26	Строительство проезда Ясный от улицы Лебяжья до улицы Магистральная	12625						12625	-	-	-	
27	Строительство проезда Уютный от улицы Лебяжья до улицы Магистральная	9062,5						9062,5	-	-	-	
	Всего Высокий	242 104,1						242 104,1				
	Итого 2023-2025	592 761,8						592 761,8				
28	Строительство участка улицы Садовой от улицы Первомайской до улицы Советской	24724,7							24724,7	-	-	
29	Строительство улицы Нагорной от улицы проспекта Победы до улицы Южная	110255,6							110255,6	-	-	

30	Строительство пешеходной набережной протоки Мега от ул. Строителей до мону-мента Первопроходцам с выделенной велосипедной дорожкой	17590							17590	-
31	Строительство участка улицы Норкина от проспекта Победы до улицы Губкина	59264,8							59264,8	-
32	Строительство осевого проезда через реку Сайма и СМУ-11 от улицы Нефтяников до улицы Новая	68614							68614	-
33	Реконструкция улицы Лесная от проспекта Победы до улицы Нагорная	19410,2							19410,2	-
34	Строительство дорог и основных проездов в микрорайонах №21-24	91641,6							91641,6	-
35	Строительство участка улицы Объездная от улицы Западной до улицы Озерной	218762,5							218762,5	-
Всего Мегион		610 263,4							610 263,4	-
36	Реконструкция улицы Югорская от улицы Копурникова до улицы Нефтяников	39124,4							39124,4	-
37	Реконструкция улицы Рождественская от улицы Лермонтова до улицы Покурская	19437,6							19437,6	-
38	Реконструкция улицы Речная от улицы Лермонтова до улицы Покурская	19686,8							19686,8	-
39	Строительство улицы Магистральная от улицы Ленина до улицы Лермонтова (2 очередь)	124893,5							124893,5	-
40	Строительство улицы Луговая от улицы Ленина до улицы Магистральная	59745,7							59745,7	-
41	Строительство улицы Солнечная от улицы Ленина до улицы Свободы	76006							76006	-
42	Строительство участка улицы Озерная от улицы Солнечная до проезда Светлый	25044,6							25044,6	-
43	Строительство участка улицы Лебяжья от проезда Светлый до улицы Луговая	43298,5							43298,5	-
44	Строительство проезда Ягодный от улицы Весенняя до улицы Магистральная	20247,5							20247,5	-
Всего Высоцкий		427 484,6							427 484,6	-
Итого 2026-2030		1 037 748							1 037 748	-
45	Реконструкция улицы Колхозная от улицы Северная до улицы Новая	34763,4							34763,4	
46	Строительство дорог и основных проездов в микрорайонах №25-27	145099,2							145099,2	
47	Строительство участка улицы Автомобильной от улицы Озерной до улицы Объездной	106597							106597	
48	Строительство участка улицы Нефтяников от улицы Губкина до улицы Объездной	167850,5							167850,5	
49	Строительство улицы Балочной от улицы Западной до улицы Нефтяников	72390,5							72390,5	
50	Строительство участка улицы Озерной от улицы Западной до улицы Объездной	115347,5							115347,5	
Всего Мегион		642 048,1							642 048,1	
Высоцкий:										
51	Реконструкция улицы Кедровая от улицы Гагарина до улицы Советская	22303,4	-	-	-	-	-	-	-	22303,4
52	Реконструкция улицы Тасьяна от улицы Ленина до улицы Объездная	15948,8	-	-	-	-	-	-	-	15948,8
53	Реконструкция улицы Комсомольская от улицы Льва Толстого до проезда	11214	-	-	-	-	-	-	-	11214
54	Строительство улицы Цветочная от улицы Ленина до улицы Гагарина	104210,5	-	-	-	-	-	-	-	104210,5
55	Строительство проезда Светлый от улицы Озерная до улицы Магистральная	40729,6	-	-	-	-	-	-	-	40729,6
56	Строительство улицы Песочной от улицы Солнечной до улицы Магистральная	67219,8	-	-	-	-	-	-	-	67219,8
57	Строительство улицы Январная от улицы ул. 70 лет Октября до улицы Весенняя	50673,4	-	-	-	-	-	-	-	50673,4
58	Строительство проезда Лучистый от улицы Весенняя до улицы Магистральная	25376,5	-	-	-	-	-	-	-	25376,5
59	Строительство проезда Тенистый от улицы Лебяжья до улицы Магистральная	20762,6	-	-	-	-	-	-	-	20762,6
60	Строительство проезда Березовый от улицы Лебяжья до улицы Магистральная	20762,6	-	-	-	-	-	-	-	20762,6
61	Строительство проезда Летний от улицы Лебяжья до улицы Магистральная	20762,6	-	-	-	-	-	-	-	20762,6
Всего Высоцкий		399 963,8	-	-	-	-	-	-	-	399 963,8
Итого 2031-2035		1 042 011,9	-	-	-	-	-	-	-	1 042 011,9
Общий итог 2018-2035		3 269 497,0	67 053,1	138 102,4	139 192,8	127 103,4	125 5230,6	592 761,8	1 037 748,0	1 042 011,9

7 ОЦЕНКА ЭФФЕКТИВНОСТИ МЕРОПРИЯТИЙ (ИНВЕСТИЦИОННЫХ ПРОЕКТОВ) ПО ПРОЕКТИРОВАНИЮ, СТРОИТЕЛЬСТВУ, РЕКОНСТРУКЦИИ ОБЪЕКТОВ ТРАНСПОРТНОЙ ИНФРАСТРУКТУРЫ ПРЕДЛАГАЕМОГО К РЕАЛИЗАЦИИ ВАРИАНТА РАЗВИТИЯ ТРАНСПОРТНОЙ ИНФРАСТРУКТУРЫ

Комплексная оценка эффективности реализации мероприятий Программы осуществляется ежегодно в течение всего срока ее реализации и по окончании реализации и включает в себя оценку степени выполнения мероприятий Программы и

оценку эффективности реализации Программы.

Оценка эффективности реализации Программы осуществляется ежегодно по итогам ее исполнения за отчетный финансовый год и в целом после завершения ее реализации с участием координатором совместно с ответственным исполнителем и соисполнителями.

Достижение целей и решение задач Программы обеспечивается путем реализации мероприятий, которые разрабатываются исходя из целевых индикаторов, представляющих собой доступные наблюдению и измерению характеристики состоя-

ния и развития системы транспортной инфраструктуры городского округа Мегион. Разработанные программные мероприятия систематизированы по степени их актуальности. Список мероприятий на конкретном объекте детализируется после разработки проектно-сметной документации. Стоимость мероприятий определена ориентировочно, основываясь на стоимости уже проведенных аналогичных мероприятий. Источниками финансирования мероприятий Программы являются средства бюджета городского округа Мегион.

Механизм реализации Программы включает в себя систему мероприятий, проводимых по обеспечению, содержанию, ремонту, паспортизации автомобильных дорог общего пользования местного значения в городском округе Мегион, проектированию и строительству тротуаров, мероприятий по обеспечению безопасности дорожного движения (установка дорожных знаков обустройство пешеходных переходов), мероприятия по организации транспортного обслуживания населения. Перечень мероприятий по ремонту дорог, мостов по реализации Программы формиру-

ется администрацией городского округа по итогам обследования состояния дорожного покрытия не реже одного раза в год, в начале осеннего или в конце весеннего периодов и с учетом решения первоочередных проблемных ситуаций, в том числе от поступивших обращений (жалоб) граждан.

Перечень и виды работ по содержанию и текущему ремонту автомобильных дорог и искусственных сооружений на них определяются муниципальным контрактом (договором) в соответствии с классификацией, устанавливаемой федеральным органом исполнительной власти, осуществляющим функции по выработке государственной политики и нормативно-правовому регулированию в сфере дорожного хозяйства, а также в случае капитального ремонта, реконструкции и строительства проектно-сметной документацией, разработанной на конкретный участок автомобильной дороги.

Оценка эффективности мероприятий по проектированию, строительству, реконструкции объектов транспортной инфраструктуры предлагаемого к реализации варианта развития транспортной инфраструктуры приведена в таблице 7.1

Таблица 7.1

Оценка эффективности мероприятий по проектированию, строительству, реконструкции объектов транспортной инфраструктуры

Задачи программы	Мероприятия	Наименование индикатора	2018-	2023-	2026-	2031-
			2022	2025	2030	2035
Безопасность, качество и эффективность транспортного обслуживания населения, а также юридический и индивидуальный предпринимателей, осуществляющих экономическую деятельность (далее - субъекты экономической деятельности), на территории	Мероприятия по развитию транспортной инфраструктуры	Число лодочных станций	1	2	3	3
		Число АЭС	49	52	55	58
		Число АГЭС	10	13	13	13
		Число СТО	45	53	61	69
Цель программы - обеспечение нормативного соответствия и надежности функционирования транспортных систем, способствующих комфортным и безопасным условиям для проживания людей.	Мероприятия по развитию инфраструктуры для легкового автомобильного транспорта, включая развитие единого парковочного пространства;	Число автомоек	10	12	14	16
		Парковочное пространство, мест	12347	15166	17985	20809
Развитие транспортной инфраструктуры в соответствии с потребностями населения в передвижении, субъектов экономической деятельности - в перевозке пассажиров и грузов на территории городского округа Мегион;	Мероприятия по развитию транспорта общего пользования, созданию транспортно-пересадочных узлов.	Остановочные пункты, шт.	65	66	66	67
		Протяженность пешеходного маршрута соответствующего нормативным требованиям для организации пешеходного движения, км	2,747	3,222	3,222	3,222
Создание приоритетных условий для обеспечения безопасности жизни и здоровья участников дорожного движения по отношению к экономическим результатам хозяйственной деятельности.	Мероприятия по развитию сети дорог городского округа	Протяженность новых автомобильных дорог, соответствующих нормативным требованиям для организации пешеходного движения, км	5,142	6,104	6,762	8,172
		Протяженность новых улиц местного значения промышленных и коммунально-складских районов, км	108,103	113,323	126,263	140,247
Мероприятия по развитию сети дорог городского округа	Мероприятия по развитию сети дорог городского округа	Число автодорожных мостов	2	2	3	3
		Число пешеходных мостов	6	6	7	7

Таким образом, за расчетный период 2018 - 2035 годы планируется построить и реконструировать 43,171 км улично-дорожной сети, из них: - новое строительство составит - 31,848 км; - реконструкция - 11,323 км. В составе планируемых к строительству и ре-

конструкции участков улично-дорожной сети: - улиц магистральных общегородского и районного значения - 13,265 км; - улиц местного значения - 29,906 км, из них: улицы в жилой застройке - 18,300 км; улицы в производственных зонах - 11,606 км.

8 ПРЕДЛОЖЕНИЯ ПО ИНСТИТУЦИОНАЛЬНЫМ ПРЕОБРАЗОВАНИЯМ, СОВЕРШЕНСТВОВАНИЮ ПРАВОВОГО И ИНФОРМАЦИОННОГО ОБЕСПЕЧЕНИЯ ДЕЯТЕЛЬНОСТИ В СФЕРЕ ПРОЕКТИРОВАНИЯ, СТРОИТЕЛЬСТВА, РЕКОНСТРУКЦИИ ОБЪЕКТОВ ТРАНСПОРТНОЙ ИНФРАСТРУКТУРЫ НА ТЕРРИТОРИИ ГОРОДСКОГО ОКРУГА

Основную роль в формировании условий для повышения качества жизни в Мегионе играют целевые региональные программы, принятые в целях реализации стратегии социально-экономического развития ХМАО-Югры, предусматривающие новое строительство, реконструкцию и модернизацию объектов регионального значения на территории городского округа.

В рамках реализации настоящей Программы не предполагается проведение институциональных преобразований, структуры управления и взаимосвязей при осуществлении деятельности в сфере проектирования, строительства и реконструкции объектов транспортной инфраструктуры. Нормативно-правовая база для Программы сформирована и не изменяется.

Настоящая программа разработана в соответствии с требованиями к программам комплексного развития транспортной инфраструктуры утверждёнными Постановлением Правительства Российской Федерации №1440 от 25.12.2015 "Об утверждении требований к программам комплексного развития транспортной инфраструктуры поселений, городских округов".

В соответствии со статьей 8 части 1 статьи 8 Градостроительного кодекса РФ, к полномочиям органов местного самоуправления городских округов в области градо-строительной деятельности относятся разработка и утверждение программ комплексного развития транспортной инфраструктуры городских округов и поселений (соответственно).

В соответствии со статьей 26 Градостроительного кодекса РФ, реализация генерального плана городского округа осуществляется путем выполнения мероприятий, которые предусмотрены в том числе программами комплексного развития транспортной инфраструктуры муниципальных образований.

Цели программы соответствуют:

- приоритетам социально-экономического развития автономного округа, определенным Стратегией социально-экономического развития Ханты-Мансийского автономного округа - Югры до 2020 года и на период до 2030 года, утвержденной распоряжением Правительства Ханты-Мансийского автономного округа - Югры от 22 марта 2013 года № 101-рп;

- приоритетам государственной политики, определенным Транспортной стратегией Российской Федерации на период до 2030 года, утвержденной распоряжением Правительства Российской Федерации от 22 ноября 2008 года № 1734-р.

Основными направлениями совершенствования

9 АНАЛИЗ ОБЪЕКТОВ ТРАНСПОРТНОЙ ИНФРАСТРУКТУРЫ НА ПРЕДМЕТ АНТИТЕРРОРИСТИЧЕСКОЙ ЗАЩИЩЕННОСТИ, ПРЕДЛОЖЕНИЯ ПО ПОВЫШЕНИЮ БЕЗОПАСНОСТИ ОБЪЕКТОВ ТРАНСПОРТНОЙ ИНФРАСТРУКТУРЫ ОТ ТЕРРОРИСТИЧЕСКИХ ПОСЯГАТЕЛЬСТВ И ПРОНИКНОВЕНИЙ

Одной из самых значительных угроз для современного общества среди различных проявлений терроризма является терроризм на транспорте. Наиболее частым терактам подвергаются места массового скопления, в том числе объекты транспортной инфраструктуры. Согласно статистике, 70 % нападений осуществляются через перевозки или с использованием транспортных средств. Растущая роль транспорта и всей инфраструктуры общества в международном сообщении, распространение высоких технологий превратили транспорт в жизненно важную артерию современной цивилизации. Следовательно, нападения на транспорт могут привести к катастрофическим последствиям для всего общества.

Не все виды транспорта в равной мере подвергаются диверсионно-террористическим посягательствам. Наиболее притягательными для террористов являются воздушные и железнодорожные коммуникации. Речной и морской виды транспорта в рассматриваемом аспекте остаются более благополучными.

На основании результатов оценки уязвимости, проведенной в соответствии с "Порядком проведения оценки уязвимости объектов транспортной инфраструктуры и транспортных средств" (приказ Минтранса России от 12.04.2010 г. № 87 в ред. приказа Минтранса России от 26.07.2011 г. № 199), собственники объектов или субъекты, использующие данные объекты на ином законном основании, руководствуясь "Порядком разработки планов обеспечения транспортной безопасности объектов транспортной инфраструктуры и транспортных средств" (приказ Минтранса России от 11.02.2010 г. № 34), разрабатывают планы обеспечения транспортной безопасности объектов транспортной инфраструктуры или транспортных средств и направляют их на утверждение в Управление транспортной безопасности Федерального дорожного агентства Министерства транспорта Российской Федерации.

В целях установления дифференцированных требований и минимизации финансовых затрат к обеспечению антитеррористической защищенности объектов (территорий) осуществляется их категорирование.

В соответствии с пунктом 1 статьи 6 № 16-ФЗ "О транспортной безопасности", приказом Минтранса России от 21.02.2011 г. № 62 (в ред. приказа Минтранса от 24.04.2012 г. № 105) определен порядок установления количества категорий и критериев категорирования объектов транспортной инфраструктуры и транспортных средств компетентными органами в области обеспечения транспортной безопасности, установленные критерии для отнесения объектов транспортной инфраструктуры к той или иной категории.

Категорированные объекты включаются в реестр объектов транспортной инфраструктуры и транспортных средств, ведение которого осуществляют компетентные органы в области обеспечения транспортной безопасности в порядке, устанавливаемом федеральным органом исполнительной власти, осуществляющим функции по выработке государственной политики и нормативно-правовому регулированию в сфере транспорта.

В настоящее время в реестр объектов возможных террористических посягательств на территории Югры входят 33 транспортных узла. Общий уровень технической оснащенности и обеспечения безопасности на объектах транспорта Югры - достаточный. Усиления требует работа с персоналом объектов, их специальная подготовка, обучение действиями в возможных кризисных ситуациях.

Согласно Приказу Минтранса России от 23.07.2014 № 196 в категории "Объекты транспортной инфраструктуры" по ОТИ автомобильного транспорта категорированию не подлежат: автомобильные вокзалы и станции, расположенные в границах населенных пунктов с численностью населения менее 100 тысяч человек, в работе которых в течение двух лет подряд не совершено и/или предотвращено ни одного АНВ (за исключением заведомо ложных сообщений об угрозе совершения и/или совершения АНВ) и среднесуточный пассажиропоток которых составляет менее 100 пассажиров в сутки. Данное условие применимо для автовокзала г. Мегиона, населением которого состав-

ления нормативно-правовой базы, необходимой для функционирования и развития транспортной инфраструктуры являются:

- применение экономических мер, стимулирующих инвестиции в объекты транспортной инфраструктуры;

- координация мероприятий и проектов строительства и реконструкции объектов транспортной инфраструктуры между органами государственной власти (по уровню вертикальной интеграции) и бизнеса;

- запуск системы статистического наблюдения и мониторинга необходимой обеспеченности транспортной инфраструктуры поселений в соответствии с утвержденными и обновляющимися нормативами;

- разработка предложений для исполнительных органов власти ХМАО - Югра по включению мероприятий, связанных с развитием объектов транспортной инфраструктуры Югры Нижневартовского района, в состав мобилизационного плана экономики округа.

Порядок осуществления мониторинга разработки и утверждения программ комплексного развития транспортной инфраструктуры поселений, городских округов утверждён приказом Минтранса России от 26 мая 2016 г. № 131.

Функции мониторинга осуществляет Департамент дорожного хозяйства и транспорта автономного округа.

ляет 55 251 чел.

Водный транспорт и вертодром "Северный" также не подлежат категорированию, согласно приложению настоящего приказа.

Среди объектов внутреннего водного транспорта ОАО "Мегионская ремонтно-эксплуатационная база речного флота" имеет II категорию.

Железнодорожный вокзал г. Мегиона соответствует IV категории с учетом степени угрозы совершения акта незаконного вмешательства и его возможных последствий. К IV категории предъявляются невысокие требования к обеспечению его транспортной безопасности.

В целях предупреждения террористических актов на железнодорожном вокзале руководящему составу подразделения необходимо провести следующие мероприятия:

а) установку и поддержание на должном уровне пропускного режима, оснащение объекта современными техническими средствами охраны;

б) обучение персонала действиям при поступлении информации о готовящемся террористическом акте, при обнаружении взрывчатых веществ и взрывных устройств, при совершении террористического акта и ликвидации его последствий;

в) контроль выполнения работниками железнодорожного транспорта требований нормативных документов по предупреждению террористических актов.

Требования по обеспечению транспортной безопасности, в том числе требования к антитеррористической защищенности объектов (территорий), учитывающие уровни безопасности для различных категорий объектов транспортной инфраструктуры дорожного хозяйства установлены в Постановлении Правительства РФ от 14 сентября 2016 г. № 924 "Об утверждении требований по обеспечению транспортной безопасности, в том числе требований к антитеррористической защищенности объектов (территорий), учитывающих уровни безопасности для различных категорий объектов транспортной инфраструктуры и транспортных средств автомобильного и городского наземного электрического транспорта, и внесении изменений в Положение о лицензировании перевозок пассажиров автомобильным транспортом, оборудованным для перевозок более 8 человек (за исключением случая, если указанная деятельность осуществляется по заказам либо для собственных нужд юридического лица или индивидуального предпринимателя)".

В администрации города Мегиона действует Антитеррористическая комиссия.

Антитеррористическая комиссия администрации города является коллегиальным органом, осуществляющим координацию деятельности на территории городского округа структурных подразделений территориальных органов федеральных органов исполнительной власти, осуществляющих свою деятельность на территории муниципального образования, и органов местного самоуправления городского округа по профилактике терроризма, а также минимизации и ликвидации последствий его проявлений. Антитеррористическая комиссия администрации города имеет сокращенное название - АТК.

Основными задачами АТК являются:

1. Координация деятельности структурных подразделений территориальных органов федеральных органов исполнительной власти, осуществляющих свою деятельность на территории муниципального образования, и органов местного самоуправления городского округа по профилактике терроризма, а также по минимизации и ликвидации последствий его проявлений;

2. Мониторинг политических, социально-экономических и иных процессов на территории городского округа, оказывающих влияние на ситуацию в области противодействия терроризму;

3. Разработка мер по профилактике терроризма, устранению причин и условий, способствующих его проявлению, обеспечению защищенности объектов от возможных террористических посягательств, а также по минимизации и ликвидации последствий террористических актов, осуществление контроля за реализацией этих мер;

4. Решение иных задач, предусмотренных законодательством Российской Федерации, по противодействию терроризму.

Планирование мер по обеспечению транспортной безопасности определено ст. 9 Федерального закона от 09.02.2007 № 16-ФЗ (в ред. от 03.02.2014) "О транспортной безопасности".

Рекомендуемые общие меры по обеспечению транспортной безопасности на объектах транспортной инфраструктуры г. Мегиона:

1. Организация пропускного и внутриобъектового режима на объектах транспортной инфраструктуры.

2. Организация контрольно-пропускных пунктов.

3. Организация порядка выдачи документов, дающих основание для прохода (проезда) на объектах транспортной инфраструктуры, в зоны транспортной безопасности и на критические элементы.

4. Организация порядка пропуска лиц, транспортных средств и материальных объектов через КПП в зоны объектов транспортной инфраструктуры.

5. Организация порядка допуска транспортных средств на территорию объектов транспортной инфраструктуры

6. Контроль за исполнением пропускного и внутриобъектового режимов на объектах транспортной инфраструктуры

7. Досмотр. Для этого нужно установить стационарные металлоискатели, интроскопы, а также оснастить персонал ручными металлоискателями, детекторами взрывчатых веществ и средствами радиосвязи.

8. Патрулирование на объектах.

9. Контроль доступа на объектах.

10. Видеонаблюдение.

11. Инженерно-техническое оборудование системы обеспечения транспортной безопасности, используемых на объектах транспортной инфраструктуры и (или) транспортных средствах в целях защиты от АНВ.

Распоряжением от 29 мая 2014 года № 297-рп "О плане комплексных мероприятий по профилактике терроризма и реализации в Ханты-Мансийском автономном округе - Югре концепции противодействия терроризму в Российской Федерации на 2017 - 2020 годы" заложены следующие мероприятия для обеспечения антитеррористической безо-

пасности объектов транспортной инфраструктуры и транспортных средств:

1. Обеспечение функционирования и развития систем видеонаблюдения с целью повышения безопасности дорожного движения, информирования населения (государственная программа автономного округа № 428-п (подпрограмма II, пункт 2.12))

2. Проведение тренинга личного состава служб охраны объектов транспортной инфраструктуры по способам выявления признаков подготовки терактов, основных примет и характерных признаков подозрительных лиц.

3. Проведение комплексных обследований состояния инженерно-технической укреплённости и антитеррористической защищенности объектов транспортной инфраструктуры

4. Проведение мониторинга текущего состояния инженерно-технической укреплённости и антитеррористической защищенности объектов транспортного комплекса, находящихся в автономном округе, на соответствие требованиям федерального законодательства

5. Проведение мероприятий по выявлению физических и юридических лиц, имеющих в собственности незарегистрированные в установленном порядке легкие и сверхлегкие летательные аппараты, принятие к ним мер в соответствии с действующим законодательством

6. Проведение учений и тренировок на объектах транспортной инфраструктуры по отработке действий при угрозе и совершении террористических актов.

Мероприятия по защите населения на транспорте от угрозы совершения актов незаконного вмешательства:

1. Создание системы контроля передвижения транспортных средств по территории

2. Оснащение подразделений отделов внутренних дел на транспорте техническими средствами, в том числе специализированными

3. Совершенствование кинологической службы отделов внутренних дел на транспорте

4. Оснащение экспертных подразделений отделов внутренних дел специализированными техническими средствами

ПОСТАНОВЛЕНИЕ АДМИНИСТРАЦИИ ГОРОДА МЕГИОНА от 14.12.2017 г. №2540

ОБ УТВЕРЖДЕНИИ АДМИНИСТРАТИВНОГО РЕГЛАМЕНТА ПРЕДОСТАВЛЕНИЯ МУНИЦИПАЛЬНОЙ УСЛУГИ "ОТНЕСЕНИЕ ЗЕМЕЛЬ ИЛИ ЗЕМЕЛЬНЫХ УЧАСТКОВ, НАХОДЯЩИХСЯ В МУНИЦИПАЛЬНОЙ СОБСТВЕННОСТИ ИЛИ ГОСУДАРСТВЕННОЙ СОБСТВЕННОСТИ НА КОТОРЫЕ НЕ РАЗГРАНИЧЕНА, К ОПРЕДЕЛЕННОЙ КАТЕГОРИИ ЗЕМЕЛЬ, ПЕРЕВОД ЗЕМЕЛЬ ИЛИ ЗЕМЕЛЬНЫХ УЧАСТКОВ В СОСТАВЕ ТАКИХ ЗЕМЕЛЬ ИЗ ОДНОЙ КАТЕГОРИИ В ДРУГУЮ, ЗА ИСКЛЮЧЕНИЕМ ЗЕМЕЛЬ СЕЛЬСКОХОЗЯЙСТВЕННОГО НАЗНАЧЕНИЯ"

В соответствии с Федеральным законом от 27.07.2010 №210-ФЗ "Об организации предоставления государственных и муниципальных услуг":

1. Утвердить Административный регламент предоставления муниципальной услуги "Отнесение земель или земельных участков, находящихся в муниципальной собственности или государственной собственности на которые не разграничена, к определенной категории земель, перевод земель или земельных участков в составе таких земель из одной категории в другую, за исключением земель сельскохозяйственного назначения", согласно приложению.

2. Считать утратившими силу постановления администрации города Мегиона:

от 28.10.2013 №2467 "Отнесение земель или земельных участков, находящихся в муниципальной собственности или государственной собственности на которые не разграничена, к определенной категории земель, перевод земель или земельных участков в составе таких земель из одной категории в другую, за исключением земель сельскохозяйственного назначения";

от 05.06.2014 №1439 "О внесении изменений в постановление администрации города от 28.10.2013 №2467 "Отнесение земель или земельных участков, находящихся в муниципальной собственности или государственной собственности на которые не разграничена, к определенной категории земель, перевод земель или земельных участков в составе таких земель из одной категории в другую, за исключением земель сельскохозяйственного назначения";

от 07.10.2016 №2440 "О внесении изменений в постановление администрации города от 28.10.2013 №2467 "Отнесение земель или земельных участков, находящихся в муниципальной собственности или государственной собственности на которые не разграничена, к определенной категории земель, перевод земель или земельных участков в составе таких земель из одной категории в другую, за исключением земель сельскохозяйственного назначения" (с изменениями);

от 17.02.2017 №360 "О внесении изменений в приложение к постановлению администрации города от 28.10.2013 №2467 "Отнесение земель или земельных участков, находящихся в муниципальной собственности или государственной собственности на которые не разграничена, к определенной категории земель, перевод земель или земельных участков в составе таких земель из одной категории в другую, за исключением земель сельскохозяйственного назначения".

3. Управлению информационной политики администрации города опубликовать постановление в газете "Мегионские новости" и разместить на официальном сайте администрации города в сети "Интернет".

4. Настоящее постановление вступает в силу после его официального опубликования.

5. Контроль за исполнением постановления возложить на первого заместителя главы города.

**О.А. ДЕЙНЕКА,
глава города Мегиона**

*Приложение к постановлению администрации города
от 14.12.2017 г. №2540*

**Административный регламент
предоставления муниципальной услуги
"Отнесение земель или земельных участков, находящихся в муниципальной собственности или государственной собственности на которые не разграничена, к определенной категории земель, перевод земель или земельных участков в составе таких земель из одной категории в другую, за исключением земель сельскохозяйственного назначения"**

I. Общие положения

Предмет регулирования административного регламента

1. Административный регламент предоставления муниципальной услуги "Отнесение земель или земельных участков, находящихся в муниципальной собственности или государственной собственности на которые не разграничена, к определенной категории земель, перевод земель или земельных участков в составе таких земель из одной категории в другую, за исключением земель сельскохозяйственного назначения" (далее - Административный регламент) устанавливает сроки и последовательность административных процедур и административных действий департамента муниципальной собственности администрации города Мегиона (далее - Департамент), а также порядок его взаимодействия с заявителями, органами власти и организациями при предоставлении муниципальной услуги.

Настоящий Административный регламент распро-

страняется на случаи перевода земель из одной категории в другую в отношении следующих земель:

а) находящихся в муниципальной собственности городского округа город Мегион, за исключением земель сельскохозяйственного назначения;

б) находящихся в частной собственности, а также государственной собственности на которые не разграничена, расположенных на территории городского округа город Мегион, за исключением земель сельскохозяйственного назначения

Круг заявителей
2. Заявителями на предоставление муниципальной услуги являются юридические лица, индивидуальные предприниматели, физические лица, а также представители вышеуказанных лиц, действующие на основании доверенности, закона, либо акта уполномоченного на то государственного органа или органа местного самоуправления (далее - заявители).

Требования к порядку информирования о предоставлении муниципальной услуги

3. Информация о месте нахождения, справочных телефонах, графике работы, адресах электронной почты уполномоченного органа и его структурного подразделения, участвующего в предоставлении муниципальной услуги.

Место нахождения Департамента: 628680, г. Мегион, ул. Нефтяников, 8.

Приемная Департамента: кабинет №302, телефон/факс: (34643) 3-10-05.

Адрес электронной почты Департамента: dms@admmegeion.ru

Местонахождение структурного подразделения уполномоченного органа, предоставляющего муниципальную услугу, - Управления земельными ресурсами (далее - Управление): 628681, город Мегион, улица Строителей, дом 2/3, 1 этаж, кабинет 6.

Телефон/факс Управления: 8 (34643) 2-47-56, 2-41-29

Адрес электронной почты Управления: Upravzcm@admmegeion.ru

Информация по вопросам предоставления муниципальной услуги, сведений о ходе ее оказания, предоставляется по месту нахождения Управления.

График работы:
понедельник-пятница: с 09-00 до 17-12;
приемные дни: вторник, четверг: с 10-00 до 16-00
обеденный перерыв: с 13-00 до 14-00;
суббота, воскресенье - выходные дни.

Выходные и нерабочие праздничные дни устанавливаются в соответствии с Трудовым кодексом Российской Федерации.

4. Способы получения информации о месте нахождения, справочных телефонах, графике работы, адресе официального сайта в сети Интернет, адресе электронной почты Муниципального казенного учреждения "Многофункциональный центр предоставления государственных муниципальных услуг Югры" (далее МФЦ).

МФЦ находится по адресу: 628680, Ханты-Мансийский автономный округ - Югра, город Мегион, Проспект Победы, дом 7.

Телефон/факс 8 (34643) 3-47-74.

Телефон Центра телефонного обслуживания (консультирование по вопросам предоставления муниципальной услуги) 8-800-101-0001 (звонок с городского телефона бесплатный).

Адрес официального сайта: www.mfchmao.ru
Адрес электронной почты: mail@mfcmegion.ru, ishamiev@gmail.com.

График работы:
Понедельник-пятница 8.00 - 20.00
Суббота с 8.00 до 18.00 (перерыв с 13.00 до 14.00), воскресенье - выходной день.

5. Способы получения информации о месте нахождения, справочных телефонах, графике работы территориальных органов, участвующих в предоставлении муниципальной услуги:

1) Управление Федеральной службы государственной регистрации, кадастра и картографии по Ханты-Мансийскому автономному округу - Югре, Мегионский отдел (далее - Росреестр).

Место расположения: 628680, Ханты-Мансийский автономный округ - Югра, город Мегион, Проспект Победы, дом 10.

Телефон для справок: (34643) 3-93-77
Адрес официального сайта: www.t086.rosreestr.ru

Адрес электронной почты: u8619@yandex.ru
График работы: понедельник-пятница 9.00-17.00, обеденный перерыв: с 13.00 час. до 14.00 час.; суббота, воскресенье - выходной день.

2) Нижневартовское управление службы по контролю и надзору в сфере охраны окружающей среды, объектов животного мира и лесных отношений (далее - Природнадзор Югры).

Место расположения: 628606, Ханты-Мансийский автономный округ - Югра, город Нижневартовск, ул. Пионерская, 7а.

Телефоны для справок: 8 (3466) 249590, 249720, 249688.

Адрес официального сайта: http://www.prirodnadzor.admhmao.ru.

График работы: понедельник-четверг с 9.00 до 18.00, пятница с 9.00 до 17.00, обеденный перерыв: с 13.00 час. до 14.00 час.; суббота, воскресенье - выходной день.

3) Управление Федеральной службы по надзору в сфере природопользования (Росприроднадзор) по Ханты-Мансийскому автономному округу - Югре (далее - Управление Росприроднадзора по ХМАО-Югре).

Место расположение: 628012, Ханты-Мансийский автономный округ - Югра, г. Ханты-Мансийск, ул. Студенческая, д. 2.

Телефоны для справок: 8(3467) 353-200, 35-32-01, 32-73-41.

Адрес официального сайта: http://www.86.rn.gov.ru/.

Адрес электронной почты: e-mail: rpn86@rn.gov.ru.

График работы: понедельник-четверг с 9.00 до 18.00, пятница с 9.00 до 17.00, обеденный перерыв: с 13.00 час. до 14.00 час.; суббота, воскресенье - выходной день.

4) Межрайонная инспекция федеральной налоговой службы России №5 по Ханты-Мансийскому автономному округу - Югре (далее - Управление ФНС).

Место расположения: 628680, Ханты-Мансийский автономный округ - Югра, город Мегион, ул. Ленина, д. 7.

Телефоны для справок: 8(34643)5-33-33, 5-33-56, 5-33-57.

Телефон в городе Лангепасе: 8(34669) 91-200.

Адрес электронной почты: i860500@r86.nalog.ru.

Адрес официального сайта: www.nalog.ru.

График работы: понедельник с 9.00 до 18.00, вторник-пятница с 9.00 до 17.00, обеденный перерыв: с 13.00 час. до 14.00 час.; суббота, воскресенье - выходной день.

6. Сведения, указанные в пунктах 3 - 5 настоящего Административного регламента размещаются на информационных стендах в местах предоставления муниципальной услуги и в информационно-телекоммуникационной сети Интернет:

на официальном информационном портале органов местного самоуправления города Мегиона www.admmegeion.ru (далее - официальный портал)

в федеральной государственной информационной системе "Единый портал государственных и муниципальных услуг (функций)" www.gosuslugi.ru (далее - Единый портал);

в региональной информационной системе Ханты-Мансийского автономного округа - Югры "Портал государственных и муниципальных услуг (функций) Ханты-Мансийского автономного округа - Югры" 86.gosuslugi.ru (далее - региональный портал); на Портале сети МФЦ Ханты-Мансийского автономного округа - Югры: http://mfchmao.ru.

7. В случае устного обращения (лично или по телефону) заявителя (его представителя) специалисты Управления в часы приема осуществляют устное информирование (соответственно лично или по телефону) обратившегося за информацией заявителя. Устное информирование осуществляется не более 15 минут.

Для получения сведений о ходе предоставления муниципальной услуги заявитель представляет специалисту Управления информацию о наименовании и адресе объекта недвижимости, документы по которому находятся на рассмотрении в Департаменте.

При невозможности специалиста, принявшего звонок, самостоятельно ответить на поставленные вопросы, телефонный звонок передается специалисту (переводится) на другое должностное лицо или же обратившемуся сообщается телефонный номер, по которому можно получить необходимую информацию.

В случае если для ответа требуется более продолжительное время, специалист, осуществляющий устное информирование, может предложить заявителю направить в Уполномоченный орган обращение о предоставлении письменной консультации по процедуре предоставления муниципальной услуги, и о ходе предоставления муниципальной услуги, либо назначить другое удобное для заявителя время для устного информирования.

При консультировании по письменным обращениям по процедуре предоставления муниципальной услуги ответ на обращение направляется заявителю на почтовый адрес, указанный в обращении, или адрес электронной почты в срок, не превышающий 10 рабочих дней с момента регистрации обращения. Ответ по письменным обращениям о ходе предоставления муниципальной услуги направляется заявителю вышеуказанным способом в срок, не превышающий 5 календарных дней с момента регистрации обращения.

Для получения информации по вопросам предоставления муниципальной услуги, в том числе о ходе предоставления муниципальной услуги посредством Единого или регионального порталов заявителям необходимо использовать адреса в информационно-телекоммуникационной сети "Интернет", указанные в пункте 6 настоящего Административного регламента.

Информирование заявителей о порядке предоставления муниципальной услуги в МФЦ, а также по иным вопросам, связанным с предоставлением муниципальной услуги в МФЦ, осуществляется МФЦ в соответствии с заключенным соглашением и регламентом работы МФЦ.

8. На стенде в местах предоставления муниципальной услуги и в информационно-телекоммуникационной сети "Интернет" размещается следующая информация:

извлечения из законодательных и иных нормативных правовых актов, содержащих нормы, регулирующие деятельность по предоставлению муниципальной услуги;

текст настоящего Административного регламента с приложениями (извлечения - на информационном стенде; полная версия размещается в информационно-телекоммуникационной сети "Интернет" по адресу www.admmegeion.ru, также полный текст Административного регламента можно получить, обратившись к специалисту Управления);

блок-схема предоставления муниципальной услуги;

о процедуре получения информации заявителями по вопросам предоставления муниципальной услуги, сведений о ходе предоставления муниципальной услуги;

о месте нахождения, графике работы, справочных телефонах, адресах электронной почты Департамента и Управления, участвующего в предоставлении муниципальной услуги;

сведения о способах получения информации о местах нахождения и графиках работы органов государственной власти, обращении в которые необходимо для предоставления муниципальной услуги;

информация об исчерпывающем перечне документов, необходимых для предоставления муниципальной услуги;

информация об основаниях для отказа в предоставлении муниципальной услуги;

бланки заявлений о предоставлении муниципальной услуги и образцы их заполнения.

В случае внесения изменений в порядок предоставления муниципальной услуги специалистами Управления в срок, не превышающий - 5 рабочих дней со дня вступления в силу таких изменений, обеспечиваются размещение информации в информационно-телекоммуникационной сети "Интернет" и на информационных стендах, находящихся в местах предоставления муниципальной услуги.

II. Стандарт предоставления муниципальной услуги

Наименование муниципальной услуги
9. Отнесение земель или земельных участков, находящихся в муниципальной собственности или государственной собственности на которые не разграничена, к определенной категории земель, перевод земель или земельных участков в составе таких земель из одной категории в другую, за исключением земель сельскохозяйственного назначения.

Наименование органа местного самоуправления, предоставляющего муниципальную услугу, его структурных подразделений, участвующих в предоставлении муниципальной услуги

10. Органом, предоставляющим муниципальную услугу, является департамент муниципальной собственности администрации города Мегиона.

Непосредственное предоставление муниципальной услуги осуществляет структурное подразделение департамента муниципальной собственности администрации города Мегиона - управление земельными ресурсами.

За получением муниципальной услуги заявитель вправе обратиться в МФЦ.

При предоставлении муниципальной услуги Де-

партамент осуществляет межведомственное информационное взаимодействие с Управлением ФНС, Управлением Росприроднадзора по ХМАО-Югре, Природнадзором Югры, Росреестром.

11. В соответствии с требованиями пункта 3 части 1 статьи 7 Федерального закона от 27.07.2010 №210-ФЗ "Об организации предоставления государственных и муниципальных услуг" запрещается требовать от заявителя осуществления действий, в том числе согласований, необходимых для получения муниципальной услуги и связанных с обращением в иные государственные органы, органы местного самоуправления, организации, за исключением получения услуг и получения документов и информации, предоставляемых в результате предоставления таких услуг, включенных в перечень услуг, которые являются необходимыми и обязательными для предоставления муниципальных услуг.

Результат предоставления муниципальной услуги

12. Результатом предоставления муниципальной услуги является выдача (направление) заявителю:

постановления администрации города Мегиона о переводе земель или земельных участков в составе таких земель из одной категории в другую (далее - постановление о переводе земель или земельных участков);

постановления администрации города Мегиона об отнесении земель или земельных участков к определенной категории земель (далее - постановление об отнесении к определенной категории земель);

уведомления об отказе в переводе земель или земельных участков в составе таких земель из одной категории в другую (далее - уведомление об отказе в переводе земель или земельных участков);

уведомления об отказе в отнесении земель или земельных участков к определенной категории земель (далее - уведомление об отказе в отнесении к определенной категории земель);

уведомления об отказе в рассмотрении ходатайства о переводе земель или земельных участков в составе таких земель из одной категории в другую, об отнесении земель или земельных участков к определенной категории земель.

Срок предоставления муниципальной услуги

13. Максимальный срок предоставления муниципальной услуги составляет - не более двух месяцев со дня поступления заявления о предоставлении муниципальной услуги в Департамент.

Уведомление об отказе в рассмотрении ходатайства о переводе земель или земельных участков в составе таких земель из одной категории в другую, ходатайства об отнесении земель или земельных участков к определенной категории земель, вместе с таким ходатайством возвращается заявителю в течение 30 календарных дней со дня его поступления в Департамент, с указанием причин, послуживших основанием для отказа в принятии ходатайства для рассмотрения.

14. Срок выдачи (направления) документа, являющегося результатом предоставления муниципальной услуги - в течение 14 календарных дней со дня принятия соответствующего решения.

Правовые основания для предоставления муниципальной услуги

15. Перечень нормативных правовых актов: Земельный кодекс Российской Федерации; Федеральный закон от 13.07.2015 №218-ФЗ "О государственной регистрации недвижимости";

Федеральный закон Российской Федерации от 25.10.2001 №137-ФЗ "О введении в действие Земельного кодекса Российской Федерации";

Федеральный закон от 06.10.2003 №131-ФЗ "Об общих принципах организации местного самоуправления в Российской Федерации";

Федеральный закон от 21.12.2004 №172-ФЗ "О переводе земель или земельных участков из одной категории в другую" (далее - Федеральный закон "О переводе земель или земельных участков из одной категории в другую");

Федеральный закон от 09.02.2009 №8-ФЗ "Об обеспечении доступа к информации о деятельности государственных органов и органов местного самоуправления";

Федеральный закон от 27.07.2010 №210-ФЗ "Об организации предоставления государственных и муниципальных услуг";

постановление Правительства Российской Федерации от 25.08.2012 №852 "Об утверждении Правил использования усиленной квалифицированной электронной подписи при обращении за получением государственных и муниципальных услуг и о внесении изменения в Правила разработки и утверждения административных регламентов предоставления государственных услуг";

Закон Ханты-Мансийского автономного округа - Югры от 11.06.2010 №102-оз "Об административных правонарушениях" (далее - Закон от 11.06.2010 №102-оз);

Закон Ханты-Мансийского автономного округа от 03.05.2000 №26-оз "О регулировании отдельных земельных отношений в Ханты-Мансийском автономном округе - Югре";

Устав городского округа город Мегион; настоящий Административный регламент.

Исчерпывающий перечень документов, необходимых для предоставления муниципальной услуги

16. Исчерпывающий перечень документов, которые являются необходимыми для предоставления муниципальной услуги:

1) ходатайство о переводе земель из одной категории в другую (ходатайство о переводе земель из одной категории в другую, ходатайство об отнесении земель или земельных участков к определенной категории земель (далее также - ходатайство, заявление);

2) копия документа, удостоверяющего личность заявителя (для заявителей - физических лиц), кроме этого, при подаче заявления представителем физического лица - также доверенность представителя, при подаче заявления представителем юридического лица - документ, подтверждающий его полномочия действовать от имени данного юридического лица;

3) согласие правообладателя земельного участка на перевод земельного участка из состава земель одной категории в другую, за исключением случая,

если правообладателем земельного участка является лицо, с которым заключено соглашение об установлении сервитута в отношении такого земельного участка;

4) выписка из Единого государственного реестра недвижимости о правах на земельный участок, перевод которого из состава земель одной категории в другую предполагается осуществить;

5) выписка из единого государственного реестра индивидуальных предпринимателей (для заявителей - индивидуальных предпринимателей) или выписка из единого государственного реестра юридических лиц (для заявителей - юридических лиц);

6) заключение государственной экологической экспертизы в случае, если ее проведение предусмотрено федеральными законами.

17. Документ, указанные в подпунктах 1 - 3 пункта 16 настоящего Административного регламента заявитель должен представить самостоятельно.

Документы, указанные в подпунктах 4 - 6 пункта 16 настоящего Административного регламента (их копии, сведения, содержащиеся в них) Департамент запрашивает в государственных органах, органах местного самоуправления и подведомственных государственным органам или органам местного самоуправления организациях, в распоряжении которых находятся указанные документы. Указанные документы могут быть представлены заявителем по собственной инициативе.

Непредставление заявителем документов, которые заявитель вправе представить по собственной инициативе, не является основанием для отказа заявителю в предоставлении муниципальной услуги

18. Ходатайство, подготовленное с учетом требований Федерального закона "О переводе земель или земельных участков из одной категории в другую" к его содержанию, представляется в свободной форме, или по рекомендуемой форме, приведенной в приложении 1 к настоящему Административному регламенту.

В ходатайстве в соответствии с частью 3 статьи 2 Федерального закона "О переводе земель или земельных участков из одной категории в другую" указываются:

1) кадастровый номер земельного участка;

2) категория земель, в состав которых входит земельный участок, и категория земель, перевод в состав которых предполагается осуществить;

3) обоснование перевода земельного участка из состава земель одной категории в другую;

4) права на земельный участок.

Форму ходатайства заявитель может получить:

на информационном стенде в месте предоставления муниципальной услуги;

у специалиста Управления;

у специалиста МФЦ;

посредством информационно-телекоммуникационной сети "Интернет" на официальном сайте, Едином и региональном порталах.

19. Документ, предусмотренный подпунктом 4 пункта 16 настоящего Административного регламента, заявитель вправе получить, обратившись с соответствующим заявлением в Росреестр, информация о местонахождении, контактах и графике работы которой указана в пункте 5 настоящего Административного регламента.

Документ, предусмотренный подпунктом 5 пункта 16 настоящего Административного регламента заявитель вправе получить, обратившись с соответствующим заявлением в Управление ФНС, информация о местонахождении, контактах и графике работы которого указана в пункте 5 настоящего Административного регламента.

Документ, предусмотренный подпунктом 6 пункта 16 настоящего Административного регламента заявитель вправе получить, обратившись с соответствующим заявлением в Управление Росприроднадзора (для объектов государственной экологической экспертизы федерального уровня), либо Природнадзор Югры (для объектов государственной экологической экспертизы регионального уровня), информация о местонахождении, контактах и графике работы которых указана в пункте 5 настоящего Административного регламента.

20. По выбору заявителя ходатайство представляется в Департамент или в МФЦ одним из следующих способов: при личном обращении, почтовой связью, с использованием средств факсимильной связи или в электронной форме, в том числе с использованием Единого портала, регионального портала.

В ходатайстве заявителем указывается способ выдачи (направления) ему документа, являющегося результатом предоставления муниципальной услуги.

Заявителю выдается расписка в приеме документов по форме, приведенной в приложении 2 к настоящему Административному регламенту, с указанием перечня представленных заявителем документов, даты их получения, а также с указанием перечня документов, подлежащих представлению заявителем, если такие документы (сведения) им не представлены.

21. В соответствии с частью 1 статьи 7 Федерального закона от 27.07.2010 №210-ФЗ запрещается требовать от заявителей:

представления документов и информации или осуществления действий, представление или осуществление которых не предусмотрено нормативными правовыми актами, регулирующими отношения, возникающие в связи с предоставлением муниципальной услуги;

представления документов и информации, в том числе подтверждающих внесение заявителем платы за предоставление муниципальной услуги, которые находятся в распоряжении органов, предоставляющих муниципальные услуги, иных государственных органов, органов местного самоуправления либо подведомственных государственным органам или органам местного самоуправления организаций, участвующих в предоставлении предусмотренных частью 1 статьи 1 Федерального закона от 27.07.2010 №210-ФЗ государственных и муниципальных услуг, в соответствии с нормативными правовыми актами Российской Федерации, нормативными правовыми актами Ханты-Мансийского автономного округа - Югры, муниципальными правовыми актами, за исключением документов, включенных в определенной частью 6 статьи 7 указанного Федерального закона перечень документов. Заявитель вправе представить указанные документы и информацию в Департамент по собственной инициативе.

Исчерпывающий перечень оснований для отказа в приеме документов, необходимых для предоставления муниципальной услуги

22. Основания для отказа в приеме документов, необходимых для предоставления муниципальной услуги, законодательством Российской Федерации, законодательством Ханты-Мансийского автономного округа - Югры не предусмотрены.

Исчерпывающий перечень оснований для приостановления и (или) отказа в предоставлении муниципальной услуги

23. Основания для приостановления предоставления муниципальной услуги законодательством Российской Федерации и Ханты-Мансийского автономного округа - Югры не предусмотрены.

24. Основания для отказа в рассмотрении ходатайства:

1) с ходатайством обратилось ненадлежащее лицо;
2) к ходатайству приложены документы, состав, форма или содержание которых не соответствуют требованиям земельного законодательства.

25. Основания для отказа в предоставлении муниципальной услуги:

1) установления в соответствии с федеральными законами ограничения перевода земель или земельных участков в составе таких земель из одной категории в другую либо запрета на такой перевод;

2) наличия отрицательного заключения государственной экологической экспертизы в случае, если ее проведение предусмотрено федеральными законами;

3) установления несоответствия испрашиваемого целевого назначения земель или земельных участков утвержденным документам территориального планирования и документации по планировке территории, землеустроительной документации.

Порядок, размер и основания взимания государственной пошлины или иной платы, взимаемой за предоставление муниципальной услуги

26. Взимание платы за предоставление муниципальной услуги законодательством Российской Федерации, законодательством Ханты-Мансийского автономного округа - Югры не предусмотрено.

Максимальный срок ожидания в очереди при подаче запроса о предоставлении муниципальной услуги и при получении результата предоставления муниципальной услуги

27. Максимальный срок ожидания в очереди при подаче заявления о предоставлении муниципальной услуги и при получении результата предоставления муниципальной услуги составляет не более 15 минут.

Срок и порядок регистрации запроса заявителя о предоставлении муниципальной услуги

28. Письменные обращения, поступившие в адрес Департамента, в том числе посредством электронной почты, подлежат обязательной регистрации, специалистом, ответственным за делопроизводство, или специалистом Управления, ответственным за предоставление муниципальной услуги в журнале регистрации заявлений или в электронном документообороте в течение 1 рабочего дня с момента поступления в Департамент.

В случае личного обращения заявителя с заявлением в Департамент, такое заявление подлежит обязательной регистрации специалистом Управления в журнале регистрации заявлений или в электронном документообороте в течение 15 минут.

В случае подачи заявления посредством Единого или регионального порталов письменные обращения подлежат обязательной регистрации специалистом Управления в журнале регистрации заявлений или в электронном документообороте в течение 1 рабочего дня с момента поступления в Департамент.

Срок и порядок регистрации запроса заявителя о предоставлении муниципальной услуги работниками МФЦ осуществляется в соответствии с регламентом работы МФЦ.

Требования к помещениям, в которых предоставляется муниципальная услуга, к местам ожидания и приема заявителей, размещению и оформлению визуальной, текстовой и мультимедийной информации о порядке предоставления муниципальной услуги

29. Вход в здание, в котором предоставляется муниципальная услуга, должно быть расположено с учетом пешеходной доступности для заявителей от остановок общественного транспорта, оборудовано отдельным входом для свободного доступа заявителей.

Вход в здание должен быть оборудован информационной табличкой (вывеской), содержащей информацию о наименовании, местонахождении, режиме работы, а также о телефонных номерах справочной службы.

Помещения для предоставления муниципальной услуги размещаются преимущественно на нижних этажах зданий или в отдельно стоящих зданиях.

Вход и выход из помещения для предоставления муниципальной услуги оборудуются: пандусами, расширенными проходами, тактильными полосами по путям движения, позволяющими обеспечить беспрепятственный доступ инвалидов; соответствующими указателями с автономными источниками бесперебойного питания; контрастной маркировкой ступеней по пути движения;

информационной мнемосхемой (тактильной схемой движения); тактильными табличками с надписями, дублированными шрифтом Брайля.

Лестницы, находящиеся по пути движения в помещении для предоставления муниципальной услуги оборудуются:

тактильными полосами; контрастной маркировкой крайних ступеней; поручнями с двух сторон, с тактильными полосами, нанесенными на поручни, с тактильно-выпуклым шрифтом и шрифтом Брайля с указанием этажа; тактильными табличками с указанием этажей, дублированными шрифтом Брайля.

Все помещения, в которых предоставляется муниципальная услуга, должны соответствовать санитарно-эпидемиологическим требованиям, правилам пожарной безопасности, нормам охраны труда.

Места предоставления муниципальной услуги должны соответствовать требованиям к местам обслужи-

вания маломобильных групп населения, к внутреннему оборудованию и устройствам в помещении, к санитарно-бытовым помещениям для инвалидов, к путям движения в помещении и залах обслуживания, к лестницам и пандусам в помещении, к лифтам, подъемным платформам для инвалидов, к аудиовизуальным и информационным системам, доступным для инвалидов.

Каждое рабочее место муниципального служащего, предоставляющего муниципальную услугу, оборудуется персональным компьютером с возможностью доступа к необходимым информационным базам данных и печатающим устройствам, позволяющим одновременно и в полном объеме получать справочную информацию по вопросам предоставления услуги и организовать предоставление муниципальной услуги в полном объеме.

Места ожидания должны соответствовать комфортным условиям для заявителей.

Места ожидания оборудуются столами, стульями или скамьями (банкетками), информационными стендами, информационными терминалами, обеспечиваются писчей бумагой и канцелярскими принадлежностями в количестве, достаточном для оформления документов заявителями.

Информационные стенды, информационные терминалы размещаются на видном, доступном месте в любом из форматов: настенных стендах, настольных или настольных стойках, призваны обеспечить заявителей исчерпывающей информацией. Стенды должны быть оформлены в едином стиле, надписи сделаны черным шрифтом на белом фоне.

Оформление визуальной, текстовой и мультимедийной информации о муниципальной услуге должно соответствовать оптимальному зрительному и слуховому восприятию этой информации заявителями.

На информационных стендах, информационном терминале и в информационно-телекоммуникационной сети Интернет размещается информация, указанная в пункте 5 настоящего Административного регламента.

Показатели доступности и качества муниципальной услуги

30. Показатели доступности: доступность информации о порядке предоставления муниципальной услуги, об образцах оформления документов, необходимых для предоставления муниципальной услуги;

доступность форм документов, необходимых для получения муниципальной услуги, размещенных на официальном сайте, на Едином и региональном порталах, в том числе с возможностью их копирования, заполнения и подачи в электронной форме;

возможность получения информации о ходе предоставления муниципальной услуги, в том числе с использованием Единого и регионального порталов, электронной почты;

возможность получения муниципальной услуги в МФЦ;

возможность получения заявителем уведомления об отказе в предоставлении муниципальной услуги в электронной форме, в том числе посредством Единого или регионального порталов, электронной почты.

31. Показатели качества муниципальной услуги: соблюдение времени ожидания в очереди при подаче заявления о предоставлении муниципальной услуги и при получении результата предоставления муниципальной услуги;

соблюдение должностными лицами сроков предоставления муниципальной услуги; отсутствие обоснованных жалоб заявителей на качество предоставления муниципальной услуги, действия (бездействия) должностных лиц и решений, принимаемых (осуществляемых) в ходе предоставления муниципальной услуги.

Иные требования, в том числе учитывающие особенности предоставления муниципальной услуги в многофункциональных центрах предоставления государственных и муниципальных услуг и особенности предоставления муниципальной услуги в электронной форме

32. Предоставление муниципальной услуги в МФЦ осуществляется по принципу "одного окна" в соответствии с законодательством Российской Федерации в порядке и сроки, установленные соглашением, заключенным между МФЦ и Департаментом.

33. Предоставление муниципальной услуги в электронной форме осуществляется путем подачи заявления о предоставлении муниципальной услуги и прилагаемых к нему документов, а также получение уведомления об отказе в предоставлении муниципальной услуги в электронной форме, в том числе посредством Единого и регионального порталов, электронной почты в порядке и сроки, установленные настоящим Административным регламентом, с использованием усиленной квалифицированной электронной подписи в соответствии с законодательством об электронной подписи.

Заявитель сообщает о регистрации заявления о предоставлении муниципальной услуги путем отражения информации на Едином и региональном порталах.

III. Состав, последовательность и сроки выполнения административных процедур, требования к порядку их выполнения, в том числе особенности выполнения административных процедур в электронной форме

34. Предоставление муниципальной услуги включает в себя следующие административные процедуры:

прием и регистрация ходатайства; формирование и направление межведомственных запросов, получение ответов на них; подготовка и принятие постановления о переводе земель или земельных участков (уведомления об отказе в переводе земель или земельных участков); уведомление об отказе в рассмотрении ходатайства;

подготовка и принятие постановления об отнесении земель или земельных участков к определенной категории земель (уведомления об отказе в отнесении земель или земельных участков к определенной категории земель); выдача (направление) заявителю результата предоставления муниципальной услуги.

Блок-схема предоставления муниципальной услуги приведена в приложении 3 к настоящему Административному регламенту.

Прием и регистрация ходатайства

35. Основанием для начала выполнения административной процедуры является поступление в Департамент или МФЦ заявления о предоставлении муниципальной услуги.

Должностным лицом, ответственным за прием и регистрацию ходатайства, является специалист Управления.

Содержание административных действий, входящих в состав административной процедуры: прием и регистрация ходатайства, при личном обращении также выдача расписки согласно приложению, составленной в двух экземплярах, один из которых вручается заявителю, другой - приобщается к принятым документам. Максимальный срок выполнения данной административной процедуры 1 день от даты представления заявления в Департамент.

Критерием принятия решения о выполнении административной процедуры является наличие ходатайства.

Ходатайство, поступившее в МФЦ, передается в Департамент в срок, установленный соглашением между МФЦ и Департаментом.

Результатом выполнения данной административной процедуры является зарегистрированное ходатайство.

Способ фиксации результата выполнения административной процедуры: факт регистрации ходатайства фиксируется в электронном документообороте либо в журнале регистрации заявления с проставлением в заявлении отметки о регистрации.

Зарегистрированное ходатайство и прилагаемые к нему документы передаются специалисту, ответственному за формирование, направление межведомственных запросов.

Формирование и направление межведомственных запросов, получение ответов на них

36. Основанием для начала выполнения административной процедуры является поступление специалисту Управления, ответственному за формирование, направление межведомственных запросов, зарегистрированных документов.

Должностным лицом, ответственным за формирование и направление межведомственных запросов, получение на них ответов, является специалист Управления.

Административные действия, входящие в состав настоящей административной процедуры:

проверка представленных документов на соответствие перечню, указанному в пункте 16 настоящего Административного регламента, формирование и направление межведомственных запросов - в течение 10 рабочих дней со дня поступления документов специалисту, ответственному за формирование, направление межведомственных запросов;

передача ходатайства, прилагаемых к нему документов, ответов, полученных на межведомственные запросы, специалисту, ответственному за предоставление муниципальной услуги - не позднее одного рабочего дня со дня поступления документов специалисту, ответственному за формирование, направление межведомственных запросов.

Критерием для принятия решения о направлении межведомственных запросов является представление заявителем документов, которые он вправе представить по собственной инициативе, указанных в пункте 16 настоящего Административного регламента, отсутствие оснований для отказа в рассмотрении заявления о предоставлении муниципальной услуги, указанных в пункте 24 настоящего Административного регламента, а также отсутствие оснований для отказа в предоставлении муниципальной услуги, указанных в пункте 25 настоящего Административного регламента.

Максимальный срок выполнения административной процедуры не позднее 10 рабочих дней со дня поступления зарегистрированного ходатайства и прилагаемых к нему документов к специалисту, ответственному за формирование, направление межведомственных запросов.

Результатами выполнения данной административной процедуры являются: полученные ответы на межведомственные запросы.

Способ фиксации результата выполнения административной процедуры: полученный ответ на межведомственный запрос регистрируется в электронном документообороте либо в журнале регистрации ответов на межведомственные запросы и приобщается к документам заявителя.

После регистрации полученные ответы на межведомственные запросы, а также зарегистрированное ходатайство и прилагаемые к нему документы передаются специалисту Управления, ответственному за предоставление муниципальной услуги.

Подготовка и принятие решения, являющегося результатом предоставления муниципальной услуги

37. Основанием для начала выполнения административной процедуры является поступление к специалисту Управления, ответственному за предоставление муниципальной услуги, зарегистрированного ходатайства, прилагаемых к нему документов, ответов на межведомственные запросы (в случае их направления).

Сведения о должностном лице, ответственном за выполнение административной процедуры:

должностным лицом, ответственным за подготовку проекта постановления о переводе земель или земельных участков (уведомления об отказе в переводе земель или земельных участков), проекта постановления администрации города Мегиона об отнесении земель или земельных участков к определенной категории земель (уведомления об отказе в отнесении земель или земельных участков к определенной категории земель), является специалист Управления, ответственный за предоставление муниципальной услуги (далее в настоящем пункте - специалист);

должностным лицом, ответственным за принятие решения о переводе земель или земельных участков (об отказе в переводе земель или земельных участков), об отнесении земель или земельных участков к определенной категории земель (об отказе в отнесении земель или земельных участков к определенной категории земель), является директор Департамента (далее в настоящем пункте - должностное лицо, полномочное на принятие решения).

Административные действия, входящие в состав

настоящей административной процедуры, выполняемые специалистом:

1) осуществляет проверку ходатайства и документов на предмет отсутствия (наличия) оснований для отказа в рассмотрении заявления о предоставлении муниципальной услуги, указанных в пункте 24 настоящего Административного регламента, в течение 10 рабочих дней со дня поступления таких документов;

2) при наличии оснований для отказа в рассмотрении заявления о предоставлении муниципальной услуги, готовит проект уведомления об отказе в рассмотрении ходатайства и передает такой проект на подпись должностному лицу, уполномоченному на принятие решения, в течение 3 рабочих дней со дня окончания срока, указанного в подпункте 1 настоящего пункта Административного регламента;

3) при отсутствии оснований для отказа в рассмотрении заявления о предоставлении муниципальной услуги, в течение 10 рабочих дней со дня поступления к специалисту ходатайства и документов осуществляет их проверку на предмет отсутствия (наличия) оснований для отказа в предоставлении муниципальной услуги, указанных в пункте 25 настоящего Административного регламента;

4) по результатам проверки, указанной в подпункте 3 настоящего пункта Административного регламента, в течение 3 рабочих дней готовит проект решения о переводе земель или земельных участков (об отказе в переводе земель или земельных участков), проект решения об отнесении земель или земельных участков к определенной категории земель (об отказе в отнесении земель или земельных участков к определенной категории земель), и передает такой проект на подпись должностному лицу, уполномоченному на принятие решения;

5) в течение 1 рабочего дня со дня подписания одного из документов, указанных в подпунктах 2, 4 настоящего пункта Административного регламента, направляет такой документ специалисту, ответственному за выдачу (направление) заявителю результата предоставления муниципальной услуги.

6) в течение 5 рабочих дней с даты вступления в силу акта о переводе земель или земельных участков обеспечивает подготовку и направление в Управление Росреестра документа, воспроизводящего сведения, содержащиеся в таком акте, с указанием кадастрового номера земельного участка и установленной категории земель.

Административные действия, входящие в состав настоящей административной процедуры, выполняемые должностным лицом, уполномоченным на принятие решения: в течение 2 рабочих дней со дня поступления на подпись документов, указанных в подпунктах 2, 4 настоящего пункта Административного регламента, принимает соответствующее решение путем подписания таких документов.

Критерием для принятия решения об отказе в рассмотрении заявления о предоставлении муниципальной услуги является наличие оснований для отказа в рассмотрении заявления о предоставлении муниципальной услуги, указанных в пункте 24 настоящего Административного регламента.

Критерием для принятия решения о переводе земель или земельных участков (об отказе в переводе земель или земельных участков), решения об отнесении земель или земельных участков к определенной категории земель (об отказе в отнесении земель или земельных участков к определенной категории земель) является отсутствие (наличие) оснований для отказа в предоставлении муниципальной услуги, указанных в пункте 25 настоящего Административного регламента.

Максимальный срок выполнения административной процедуры не более 30 календарных дней со дня поступления к специалисту, ответственному за предоставление муниципальной услуги, зарегистрированного ходатайства и прилагаемых к нему документов.

Результатом выполнения административной процедуры является один из подписанных лицом, уполномоченным на принятие решения, окончательно оформленных документов:

направление решения о переводе земель или земельных участков в составе таких земель из одной категории в другую, подготовленного на официальном бланке администрации города Мегиона в форме постановления;

направление решения об отнесении земель или земельных участков к определенной категории земель, подготовленного на официальном бланке администрации города Мегиона в форме постановления; уведомление об отказе в отнесении земель или земельных участков к определенной категории земель, подготовленного на официальном бланке Департамента;

уведомления об отказе в переводе земель или земельных участков, подготовленного на официальном бланке Департамента.

Способ фиксации результата административной процедуры: регистрация в журнале регистрации исходящих документов номера и даты документа, являющегося результатом административной процедуры.

Документ, являющийся результатом административной процедуры, передается специалисту, ответственному за выдачу (направление) заявителю результата предоставления муниципальной услуги.

Выдача (направление) заявителю результата предоставления муниципальной услуги

38. Основанием для начала выполнения административной процедуры является поступление документа, являющегося результатом предоставления муниципальной услуги, к специалисту Управления, ответственному за выдачу (направление) заявителю результата предоставления муниципальной услуги.

Должностным лицом, ответственным за выдачу (направление) результата предоставления муниципальной услуги, является специалист Управления.

Состав административных действий, входящих в состав административной процедуры: определение способа выдачи (направления) заявителю результата предоставления муниципальной услуги - в соответствии с волеизъявлением заявителя, указанным в ходатайстве, после чего - обеспечение выдачи (направления) заявителю результата предоставления муниципальной услуги в течение 2 рабочих дней со дня поступления документа, являющегося результатом предоставления муниципальной услуги, к специалисту

ту, ответственному за выдачу (направление) заявителю результата предоставления муниципальной услуги.

Критерием принятия решения о направлении результата муниципальной услуги является наличие оформленного документа, являющегося результатом предоставления муниципальной услуги.

В случае представления заявления в МФЦ, документ, являющийся результатом предоставления муниципальной услуги, направляется в МФЦ, если иной способ его получения не указан заявителем.

Результатом выполнения данной административной процедуры в соответствии с волеизъявлением заявителя, указанным в заявлении, является:

выдача заявителю документа, являющегося результатом предоставления муниципальной услуги, в Уполномоченном органе или в МФЦ, адреса которых указаны в пунктах 3, 4 настоящего Административного регламента;

направление документа, являющегося результатом предоставления муниципальной услуги, заявителю почтой заказным письмом с уведомлением по почтовому адресу, указанному заявителем для этой цели в заявлении;

направление документа (уведомления об отказе в рассмотрении ходатайства о переводе земель или земельных участков в составе таких земель из одной категории в другую; решения о переводе земель или земельных участков в составе таких земель из одной категории в другую; решения об отказе в отнесении земель или земельных участков к определенной категории земель; уведомления об отказе в переводе земель или земельных участков) в электронной форме на электронную почту заявителя, а также посредством Единого и регионального порталов.

Срок выдачи документов, являющихся результатом предоставления муниципальной услуги, с учетом способа выдачи таких документов, указан в пункте 13 настоящего Административного регламента.

Максимальный срок выполнения административной процедуры 2 рабочих дня со дня подписания документа, являющегося результатом предоставления муниципальной услуги.

Способ фиксации результата выполнения административной процедуры:

в случае выдачи документов, являющихся результатом предоставления муниципальной услуги, лично заявителю, запись о выдаче документов заявителю, подтверждается подписью заявителя в журнале выдачи документов;

в случае направления заявителю документов, являющихся результатом предоставления муниципальной услуги, почтой, получение заявителем документов подтверждается уведомлением о вручении;

в случае выдачи документов, являющихся результатом предоставления муниципальной услуги, в МФЦ, запись о выдаче документов заявителю отображается в соответствии с порядком ведения документооборота, принятым в МФЦ.

в случае направления документов, являющихся результатом предоставления муниципальной услуги, на электронную почту заявителя, прикрепление к копиям документов скриншота электронного уведомления о доставке сообщений;

в случае направления документов, являющихся результатом предоставления муниципальной услуги, заявителю посредством Единого или регионального портала прикрепление к копиям документов скриншота записи о выдаче документов заявителю.

IV. Формы контроля за исполнением административного регламента

Порядок осуществления текущего контроля за соблюдением и исполнением ответственными должностными лицами положений настоящего Административного регламента и иных нормативных правовых актов, устанавливающих требования к предоставлению муниципальной услуги, а также принятием ими решений

39. Текущий контроль за соблюдением и исполнением положений настоящего Административного регламента и иных нормативных правовых актов, устанавливающих требования к предоставлению муниципальной услуги, а также принятием ими решений осуществляется директором Департамента либо лицом, его замещающим.

40. Контроль за полнотой и качеством предоставления муниципальной услуги осуществляется в форме плановых и внеплановых проверок полноты и качества предоставления муниципальной услуги (далее - плановые, внеплановые проверки, проверки) в соответствии с решением директора Департамента либо лица, его замещающего.

41. Периодичность проведения плановых проверок - 1 раз в квартал.

42. Внеплановые проверки проводятся в случае выявления нарушения директором Департамента либо лицом, его замещающим, ответственным за предоставление муниципальной услуги, положений настоящего Административного регламента либо поступившей жалобы заявителя на решения или действия (бездействия) Департамента, его должностных лиц, муниципальных служащих, принятые или осуществляемые в ходе предоставления муниципальной услуги.

Рассмотрение жалобы заявителя осуществляется в порядке, предусмотренном разделом V настоящего Административного регламента.

Проверки проводятся лицами, уполномоченными директором Департамента либо лицом, его замещающим.

43. Результаты проверки оформляются в форме акта, который подписывается лицами, участвующими в проведении проверки.

44. Контроль за полнотой и качеством предоставления муниципальной услуги со стороны граждан, их объединений, организаций осуществляется с использованием соответствующей информации, размещаемой на официальном сайте, а также с использованием адреса электронной почты Департамента, в форме письменных и устных обращений в адрес Департамента.

Ответственность должностных лиц за решения и действия (бездействие), принимаемые (осуществляемые) ими в ходе предоставления муниципальной услуги

45. Должностные лица Департамента несут персональную ответственность в соответствии с законодательством Российской Федерации за решения и

действия (бездействие), принимаемые (осуществляемые) в ходе предоставления муниципальной услуги.

Персональная ответственность специалистов закрепляется в их должностных инструкциях в соответствии с требованиями законодательства.

46. В соответствии со статьей 9.6 Закона Ханты-Мансийского автономного округа - Югры от 11.06.2010 № 102-оз "Об административных правонарушениях" должностные лица Департамента, работники МФЦ несут административную ответственность за нарушение настоящего Административного регламента, выразившееся в нарушении срока регистрации запроса заявителя о предоставлении муниципальной услуги, срока предоставления муниципальной услуги, в неправомерных отказах в приеме у заявителя документов, предусмотренных для предоставления муниципальной услуги, предоставлении муниципальной услуги, исправлении допущенных опечаток и ошибок в выданных в результате предоставления муниципальной услуги документах либо нарушении установленного срока осуществления таких исправлений, в превышении максимального срока ожидания в очереди при подаче запроса о муниципальной услуги, а равно при получении результата предоставления муниципальной услуги (за исключением срока подачи запроса в МФЦ), в нарушении требований к помещениям, в которых предоставляется муниципальная услуга, к залу ожидания, местам для заполнения запросов о муниципальной услуги, информационным стендам с образцами их заполнения и перечнем документов, необходимых для предоставления муниципальной услуги (за исключением требований, установленных к помещениям МФЦ).

V. Досудебный (внесудебный) порядок обжалования решений и действий (бездействия) органа, предоставляющего муниципальную услугу, а также должностных лиц, муниципальных служащих, обеспечивающих ее предоставление

47. Заявитель имеет право на досудебное (внесудебное) обжалование действий (бездействия) и решений, принятых (осуществляемых) в ходе предоставления муниципальной услуги.

48. Предметом досудебного (внесудебного) обжалования могут являться действие (бездействие) Департамента, должностных лиц, муниципальных служащих, предоставляющих муниципальную услугу, а также принимаемые ими решения в ходе предоставления муниципальной услуги.

Заявитель, права и законные интересы которого нарушены, имеет право обратиться с жалобой, в том числе в следующих случаях:

- нарушение срока регистрации заявления о предоставлении муниципальной услуги;
- нарушение срока предоставления муниципальной услуги;
- требование у заявителя документов, не предусмотренных нормативными правовыми актами Российской Федерации, нормативными правовыми актами Ханты-Мансийского автономного округа - Югры, муниципальными правовыми актами;
- отказ в приеме документов, предоставление которых предусмотрено нормативными правовыми актами Российской Федерации, нормативными правовыми актами Ханты-Мансийского автономного округа - Югры, муниципальными правовыми актами;
- отказ в приеме документов, предоставление которых предусмотрено нормативными правовыми актами Российской Федерации, нормативными правовыми актами Ханты-Мансийского автономного округа - Югры, муниципальными правовыми актами;
- затребование с заявителя платы, не предусмотренной нормативными правовыми актами Российской Федерации, нормативными правовыми актами Ханты-Мансийского автономного округа - Югры, муниципальными правовыми актами;
- отказ должностного лица Департамента в исправлении допущенных опечаток и ошибок в выданных в результате предоставления муниципальной услуги документах либо нарушение установленного срока таких исправлений.

49. Жалоба может быть направлена по почте, через МФЦ, с использованием информационно-телекоммуникационной сети Интернет посредством официального сайта, а также может быть принята при личном приеме заявителя.

50. В случае подачи заявителем жалобы через МФЦ, последний обеспечивает ее передачу в Департамент в порядке и сроки, которые установлены соглашением о взаимодействии между МФЦ и Департаментом, но не позднее следующего рабочего дня со дня поступления жалобы.

Жалоба на нарушение порядка предоставления муниципальной услуги МФЦ рассматривается Департаментом. При этом срок рассмотрения жалобы исчисляется со дня регистрации жалобы в Департаменте.

51. Основанием для начала процедуры досудебного (внесудебного) обжалования является поступление жалобы в Департамент.

52. Жалоба подается: на действия (бездействие) должностных лиц Департамента, а также на принятые ими решения - директором Департамента;

на действия (бездействие) директора Департамента, а также на принятые им решения - главе города Мегииона.

53. В электронной форме жалоба может быть подана заявителем посредством:

- а) официального сайта;
- б) Единого портала.

При подаче жалобы в электронной форме, документы, указанные в пункте 57 настоящего Административного регламента, могут быть представлены в форме электронных документов, подписанных электронной подписью, вид которой предусмотрен законодательством Российской Федерации, при этом документ, удостоверяющий личность заявителя, не требуется.

54. Прием жалоб в письменной форме осуществляется Департаментом в месте предоставления муниципальной услуги (в месте, где заявитель подавал заявление на получение муниципальной услуги, нарушение порядка предоставления которой обжалуется, либо в месте, где заявителем получен результат указанной муниципальной услуги).

Время приема жалоб осуществляется в соответствии с графиком работы Департамента, указанным в пункте 3 настоящего Административного регламента.

55. В случае если жалоба подана заявителем в Департамент, в компетенцию которого не входит ее рассмотрение, то в течение 3 рабочих дней со дня регистрации жалоба направляется в уполномоченный на ее рассмотрение орган, о чем заявитель информируется в письменной форме.

При этом срок рассмотрения жалобы исчисляется со дня регистрации жалобы в органе, предоставляющем муниципальную услугу.

56. Жалоба должна содержать: наименование уполномоченного органа, должностного лица уполномоченного органа либо муниципального служащего, решения и действия (бездействие) которых обжалуются;

фамилию, имя, отчество (последнее - при наличии), сведения о месте жительства заявителя - физического лица либо наименование, сведения о месте нахождения заявителя - юридического лица, а также номер (номера) контактного телефона, адрес (адреса) электронной почты (при наличии) и почтовый адрес, по которым должен быть направлен ответ заявителю; доводы, на основании которых заявитель не согласен с решением и действием (бездействием) уполномоченного органа, должностного лица уполномоченного органа либо муниципального служащего.

Заявителем могут быть представлены документы (при наличии), подтверждающие доводы заявителя, либо их копии.

57. В случае подачи жалобы при личном приеме заявитель представляет документ, удостоверяющий его личность в соответствии с законодательством Российской Федерации.

Если жалоба подается через представителя заявителя, также представляется документ, подтверждающий полномочия на осуществление действий от имени заявителя (при подаче жалобы в электронной форме такой документ может быть представлен в форме электронного документа, подписанного электронной подписью, вид которой предусмотрен законодательством Российской Федерации, при этом документ, удостоверяющий личность заявителя, не требуется). В качестве такого документа может быть:

а) оформленная в соответствии с законодательством Российской Федерации доверенность (для физических лиц);

б) оформленная в соответствии с законодательством Российской Федерации доверенность, заверенная печатью заявителя и подписанная его руководителем или уполномоченным этим руководителем лицом (для юридических лиц);

в) копия решения о назначении или об избрании либо приказа о назначении физического лица на должность, в соответствии с которым такое физическое лицо обладает правом действовать от имени заявителя без доверенности.

58. Заявитель имеет право на получение информации и документов, необходимых для обоснования и рассмотрения жалобы.

59. Жалоба, поступившая в Департамент, подлежит регистрации не позднее следующего рабочего дня со дня ее поступления.

Жалоба, поступившая в Департамент, подлежит рассмотрению в течение 15 рабочих дней со дня ее регистрации, а в случае обжалования отказа в приеме документов у заявителя либо в исправлении допущенных опечаток и ошибок или в случае обжалования нарушения установленного срока таких исправлений - в течение 5 рабочих дней со дня ее регистрации.

60. Уполномоченный орган оставляет жалобу без ответа в следующих случаях:

наличие в жалобе нецензурных либо оскорбительных выражений, угроз жизни, здоровью и имуществу должностного лица, а также членов его семьи;

отсутствие возможности прочитать какую-либо часть текста жалобы, фамилию, имя, отчество (при на-

личии) и (или) почтовый адрес заявителя.

61. По результатам рассмотрения жалобы в соответствии с частью 7 статьи 11.2 Федерального закона от 27.07.2010 № 210-ФЗ "Об организации предоставления государственных и муниципальных услуг" Департамент принимает решение:

о ее удовлетворении, в том числе в форме отмены принятого решения, исправления допущенных опечаток и ошибок в выданных в результате предоставления муниципальной услуги документах, возврата заявителю денежных средств, взимание которых не предусмотрено нормативными правовыми актами Российской Федерации, нормативными правовыми актами субъектов Российской Федерации, муниципальными правовыми актами, а также в иных формах; отказывает в удовлетворении жалобы.

62. В ответе по результатам рассмотрения жалобы указываются:

наименование органа, предоставляющего муниципальную услугу, рассмотревшего жалобу, должность должностного лица, принявшего решение по жалобе; номер, дата, место принятия решения, включая сведения о должностном лице, муниципальном служащем, решение или действие (бездействие) которого обжалуется;

фамилия, имя, отчество (последнее - при наличии) или наименование заявителя;

основания для принятия решения по жалобе; принятое по жалобе решение;

в случае если жалоба признана обоснованной - сроки устранения выявленных нарушений, в том числе срок предоставления результата муниципальной услуги;

сведения о порядке обжалования принятого по жалобе решения.

Ответ по результатам рассмотрения жалобы подготавливается уполномоченным на рассмотрение жалобы должностным лицом Департамента.

63. Не позднее дня, следующего за днем принятия решения, заявителю в письменной форме и по желанию заявителя в электронной форме направляется мотивированный ответ о результатах рассмотрения жалобы.

64. Департамент отказывает в удовлетворении жалобы в следующих случаях:

наличие вступившего в законную силу решения суда, арбитражного суда по жалобе о том же предмете и по тем же основаниям;

подача жалобы лицом, полномочия которого не подтверждены в порядке, установленном законодательством Российской Федерации;

наличие решения по жалобе, принятого ранее в отношении того же заявителя и по тому же предмету жалобы;

65. В случае установления в ходе или по результатам рассмотрения жалобы признаков состава административного правонарушения или преступления должностное лицо, наделенное полномочиями по рассмотрению жалоб, незамедлительно направляет имеющиеся материалы в органы прокуратуры.

Все решения, действия (бездействие) и решения, принятые (осуществляемые) в ходе предоставления муниципальной услуги, заявитель вправе оспорить в судебном порядке.

66. Информация о порядке подачи и рассмотрения жалобы размещается на информационном стенде в месте предоставления муниципальной услуги и в информационно-телекоммуникационной сети Интернет на официальном сайте, Едином и региональном порталах.

67. При удовлетворении жалобы должностным лицом принимается исчерпывающие меры по устранению выявленных нарушений, в том числе по выдаче заявителю результата муниципальной услуги, не позднее 5 рабочих дней со дня принятия решения, если иное не установлено законодательством Российской Федерации.

Приложение 1

к административному регламенту предоставления муниципальной услуги "Отнесение земель или земельных участков, находящихся в муниципальной собственности или государственная собственность на которые не разграничена, к определенной категории земель, перевод земель или земельных участков в составе таких земель из одной категории в другую, за исключением земель сельскохозяйственного назначения"

В _____
(наименование уполномоченного органа)

от _____
(наименование заявителя, ФИО гражданина)

(адрес, место жительства, реквизиты документа удостоверяющего личность, рег. номер записи ЕИРЮЛ, ЕИРПН ИНИ налогоплательщика)

почтовый адрес: _____
телефон _____
адрес электронной почты: _____

Ходатайство о переводе земель из одной категории в другую, за исключением земель сельскохозяйственного назначения (о переводе земельных участков из состава земель одной категории в другую, отнесение земель или земельных участков к определенной категории земель)

Прошу перевести (отнести) земельный участок с кадастровым номером _____

из (к) категории земель _____
в категорию земель _____
для _____
(указывается обоснование перевода земельного участка)

земельный _____ участок _____ предоставлен _____
(указывается правообладатель земельного участка)

на праве _____
(указывается вид права, на котором предоставлен земельный участок)

К заявлению прилагаются следующие документы:
1) _____
2) _____
3) _____

Документы, являющиеся результатом предоставления муниципальной услуги, прошу выдать (направить):

нарочно в МФЦ

нарочно в Департаменте

посредством почтовой связи

Заявитель (представитель) _____ «__» _____ 201__ г.
(фамилия, имя, отчество полностью) (подпись)

«__» _____ 201__ г.
(подпись специалиста, принявшего заявление и документа)

Приложение 2
к административному регламенту
предоставления муниципальной услуги
"Отнесение земель или земельных участков,
находящихся в муниципальной
собственности или государственная
собственность на которые не разграничена,
к определенной категории земель,
перевод земель или земельных участков в
составе таких земель из одной категории в
другую, за исключением земель
сельскохозяйственного назначения"

РАСПИСКА В ПОЛУЧЕНИИ ДОКУМЕНТОВ

(ФИО заявителя / представителя)

1. Представленные документы

№ п/п	Наименование документа	Кол-во листов	Примечание

2. Недостающие документы, при непредставлении которых
принимается решение об отказе в предоставлении муниципальной услуги

№ п/п	Наименование документа

Заявителю разъяснены последствия:

- не предоставления документов, указанных в пункте 2 настоящей расписки;

Документы сдал и один экземпляр расписки получил:

(дата) (подпись) (Ф.И.О. заявителя /представителя)

Документы принял на _____ листах и зарегистрировал в журнале регистрации

от _____ № _____

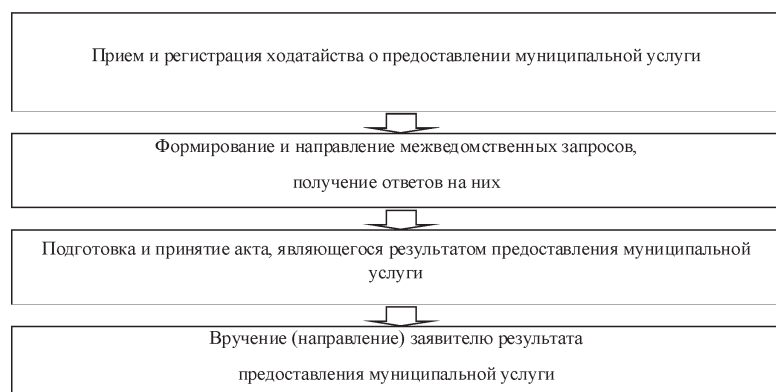
(дата)

(должность)

(подпись)

(Ф.И.О. специалиста)

Приложение 3
к административному регламенту
предоставления муниципальной услуги
"Отнесение земель или земельных участков,
находящихся в муниципальной
собственности или государственная
собственность на которые не разграничена,
к определенной категории земель,
перевод земель или земельных участков в
составе таких земель из одной категории в
другую, за исключением земель
сельскохозяйственного назначения"

БЛОК-СХЕМА
ПРЕДОСТАВЛЕНИЯ МУНИЦИПАЛЬНОЙ УСЛУГИПОСТАНОВЛЕНИЕ АДМИНИСТРАЦИИ ГОРОДА МЕГИОНА
от 14.12.2017 г. №2542**О ВНЕСЕНИИ ИЗМЕНЕНИЙ В ПРИЛОЖЕНИЕ К ПОСТАНОВЛЕНИЮ АДМИНИСТРАЦИИ ГОРОДА ОТ 06.10.2017 №1984 "ОБ УТВЕРЖДЕНИИ ПОРЯДКА ПРОВЕДЕНИЯ ОЦЕНКИ РЕГУЛИРУЮЩЕГО ВОЗДЕЙСТВИЯ ПРОЕКТОВ МУНИЦИПАЛЬНЫХ НОРМАТИВНЫХ ПРАВОВЫХ АКТОВ ГОРОДСКОГО ОКРУГА ГОРОД МЕГИОН, ЭКСПЕРТИЗЫ И ОЦЕНКИ ФАКТИЧЕСКОГО ВОЗДЕЙСТВИЯ МУНИЦИПАЛЬНЫХ НОРМАТИВНЫХ ПРАВОВЫХ АКТОВ, ЗАТРАГИВАЮЩИХ ВОПРОСЫ ОСУЩЕСТВЛЕНИЯ ПРЕДПРИНИМАТЕЛЬСКОЙ И ИНВЕСТИЦИОННОЙ ДЕЯТЕЛЬНОСТИ"**

В соответствии со статьями 7, 46 Федерального закона от 06.10.2003 №131-ФЗ "Об общих принципах организации местного самоуправления в Российской Федерации", Законом Ханты-Мансийского автономного округа - Югры от 29.05.2014 №42-оз "Об отдельных вопросах организации оценки регулирующего воздействия проектов нормативных правовых актов и экспертизы нормативных правовых актов в Ханты-Мансийском автономном округе - Югре и о внесении изменения в статью 33.2 Закона Ханты-Мансийского автономного округа - Югры "О нормативных правовых актах Ханты-Мансийского автономного округа - Югры" (с изменениями и дополнениями), постановлением Правительства Ханты-Мансийского автономного округа - Югры от 18.08.2017 №322-п "О внесении изменений в некоторые постановления Правительства Ханты-Мансийского автономного округа - Югры":

1. Внести изменения в приложение 1 к постановлению администрации города от 06.10.2017 №1984 "Об утверждении Порядка проведения оценки регулирующего воздействия проектов муниципальных нормативных правовых актов городского округа город Мегион, экспертизы и оценки фактического воздействия муниципальных нормативных правовых актов, затрагивающих вопросы осуществления предпринимательской и инвестиционной деятельности":

1.1. Пункт 1.1. изложить в следующей редакции:
"1.1. Настоящим Порядком определяются участники проведения оценки регулирующего воздействия проектов муниципальных нормативных правовых ак-

тов (далее также - ОРВ), экспертизы и оценки фактического воздействия муниципальных нормативных правовых актов (далее также - экспертиза, оценка фактического воздействия), устанавливающих новые или изменяющих ранее предусмотренные муниципальными нормативными правовыми актами обязанности для субъектов предпринимательской и инвестиционной деятельности, а также устанавливающих, изменяющих или отменяющих ранее установленную ответственность за нарушение муниципальных нормативных правовых актов, затрагивающих вопросы осуществления предпринимательской и инвестиционной деятельности, их функции, а также процедуры проведения ОРВ, экспертизы и оценки фактического воздействия".

1.2. Пункт 1.3. изложить в следующей редакции:
"1.3. Проекты нормативных правовых актов, затрагивающие вопросы осуществления предпринимательской и инвестиционной деятельности, подлежат процедуре ОРВ при наличии в них следующих положений:

устанавливающих новые или изменяющих ранее предусмотренные нормативными правовыми актами обязанности для субъектов предпринимательской и инвестиционной деятельности;

устанавливающих, изменяющих или отменяющих ранее установленную ответственность за нарушение нормативных правовых актов, затрагивающих вопросы осуществления предпринимательской и инвестиционной деятельности.

ОРВ проектов муниципальных нормативных пра-

вовых актов, экспертиза и ОРВ муниципальных нормативных правовых актов проводится в соответствии с настоящим Порядком".

1.3. Пункт 3.2. изложить в следующей редакции:

"3.2. Процедура ОРВ проводится с учетом степени регулирующего воздействия положений, содержащихся в подготовленном регулирующим органом проекте муниципального нормативного правового акта: высокая степень регулирующего воздействия - проект муниципального нормативного правового акта содержит положения, устанавливающие новые обязанности для субъектов предпринимательской и инвестиционной деятельности, а также ответственность за нарушение муниципальных нормативных правовых актов города Мегиона, затрагивающих вопросы осуществления предпринимательской и инвестиционной деятельности;

средняя степень регулирующего воздействия - проект муниципального нормативного правового акта содержит положения, изменяющие ранее предусмотренные муниципальными нормативными правовыми актами города Мегиона обязанности для субъектов предпринимательской и инвестиционной деятельности, а также ранее установленную ответственность за нарушение муниципальных нормативных правовых актов городского округа город Мегион, затрагивающих вопросы осуществления предпринимательской и инвестиционной деятельности;

низкая степень регулирующего воздействия - проект муниципального нормативного правового акта содержит положения, отменяющие ранее установленную ответственность за нарушение муниципальных нормативных правовых актов городского округа город Мегион, затрагивающих вопросы осуществления предпринимательской и инвестиционной деятельности".

1.4. Пункты 3.4, 3.5, 3.6, 3.7, 3.8 признать утратившими силу.

1.5. В пунктах 3.9, 3.10, 3.11, 3.12, 3.16 слово "углубленной" исключить.

1.6. В пункте 4.2 слова ", пунктами 3.4, 3.6-3.12" заменить словами "пунктами 3.9-3.12".

1.7. Абзац третий пункта 5.1 изложить в следующей редакции:

"Регулирующий орган одновременно с размещением уведомления о проведении публичных консультаций информирует о ее проведении организации, представляющие интересы предпринимательского и

инвестиционного сообщества, с которыми заключены соглашения о взаимодействии при проведении ОРВ (экспертизы), а также иных лиц, которых целесообразно привлечь к участию в публичных консультациях, исходя из содержания проблемы, цели и предмета регулирования. Отсутствие у регулирующего органа исчерпывающих сведений о круге лиц, интересы которых затронуты или могут быть затронуты предлагаемым проектом муниципального нормативного правового акта правовым регулированием, не является основанием для отказа от рассылки уведомлений о проведении публичных консультаций".

1.8. Пункт 5.7. изложить в следующей редакции:
"5.7. Регулирующий орган или орган, осуществляющий экспертизу, обеспечивает рассмотрение всех предложений, поступивших в период проведения публичных консультаций. По результатам обработки предложений, полученных в ходе проведения публичных консультаций, сводный отчет, проект нормативного правового акта и (или) пояснительная записка дорабатываются регулирующим органом.

Доработанные проект нормативного правового акта, сводный отчет и пояснительная записка размещаются в специализированном разделе официального сайта не позднее 10 рабочих дней со дня окончания публичных консультаций и направляются регулирующим органом вместе со сводом предложений в уполномоченный орган для подготовки заключения об ОРВ.

Регулирующий орган письменно информирует участников публичных консультаций о результатах рассмотрения их предложений".

1.9. В абзаце первом пункта 7.1, пункте 7.3 слово "углубленная" исключить.

2. Управлению информационной политики администрации города опубликовать постановление в газете "Мегионские новости" и разместить на официальном сайте администрации города в сети "Интернет".

3. Настоящее постановление вступает в силу после его официального опубликования.

4. Контроль за выполнением постановления возложить на заместителей главы города по направлениям.

О.А. ДЕЙНЕКА,
глава города Мегиона

ПОСТАНОВЛЕНИЕ АДМИНИСТРАЦИИ ГОРОДА МЕГИОНА
от 14.12.2017 г. №2543**О ВНЕСЕНИИ ИЗМЕНЕНИЙ В ПОСТАНОВЛЕНИЕ АДМИНИСТРАЦИИ ГОРОДА ОТ 21.11.2011 №2623 "О СОЗДАНИИ ПУНКТА ВРЕМЕННОГО РАЗМЕЩЕНИЯ И ПУНКТА ДЛИТЕЛЬНОГО ПРОЖИВАНИЯ ЭВАКУИРУЕМОГО НАСЕЛЕНИЯ В СЛУЧАЕ УГРОЗЫ ИЛИ ВОЗНИКНОВЕНИИ ЧРЕЗВЫЧАЙНОЙ СИТУАЦИИ ПРИРОДНОГО И ТЕХНОГЕННОГО ХАРАКТЕРА"**

В соответствии с Федеральным законом от 21.12.1994 №68-ФЗ "О защите населения и территорий от чрезвычайных ситуаций природного и техногенного характера":

1. Внести изменения в постановление администрации города от 21.11.2011 №2623 "О создании пункта временного размещения и пункта длительного проживания эвакуируемого населения в случае угрозы или возникновения чрезвычайной ситуации природного и техногенного характера":

1.1. В абзаце седьмом пункта 4 приложения 1 слова "отделом по развитию потребительского рынка и поддержке предпринимательства администрации города" заменить словами "отделом развития потребительского рынка и предпринимательства департамента инвестиций и проектного управления администрации города".

1.2. Абзац восьмой пункта 4 приложения 1 изложить в новой редакции: "Финансирование этих мероприятий осуществляется за счет средств резервного фонда администрации города Мегиона согласно постановлению администрации города от 30.05.2013 №1269 "О Порядке использования бюджетных ассигнований резервного фонда администрации города Мегиона" (с изменениями)".

1.3. В абзаце пятом подпункта б пункта 4 приложения 1 слова "управлением по гражданской оборо-

не, чрезвычайным ситуациям и охране окружающей среды администрации города" заменить словами "единой дежурно-диспетчерской службой муниципального казенного учреждения "Управление гражданской защиты населения".

1.4. Пункт 1 приложения 2 изложить в новой редакции: "1. Пункт временного размещения эвакуируемого населения - "Дворец искусств" в помещении цокольного этажа и помещения выставочного зала, расположенного на 2 этаже, муниципального автономного учреждения "Дворец искусств", расположенный по адресу: Ханты-Мансийский автономный округ - Югра, город Мегион, улица Заречная 8.".

2. Управлению информационной политики администрации города опубликовать постановление в газете "Мегионские новости" и разместить на официальном сайте администрации города в сети "Интернет".

3. Настоящее постановление вступает в силу после его официального опубликования.

4. Контроль за выполнением постановления возложить на первого заместителя главы города.

О.А. ДЕЙНЕКА,
глава города Мегиона

ПОСТАНОВЛЕНИЕ АДМИНИСТРАЦИИ ГОРОДА МЕГИОНА
от 14.12.2017 г. №2544**О ВНЕСЕНИИ ИЗМЕНЕНИЙ В ПОСТАНОВЛЕНИЕ АДМИНИСТРАЦИИ ГОРОДА ОТ 18.05.2017 №924 "ОБ УТВЕРЖДЕНИИ АДМИНИСТРАТИВНОГО РЕГЛАМЕНТА ПРЕДОСТАВЛЕНИЯ МУНИЦИПАЛЬНОЙ УСЛУГИ "УТВЕРЖДЕНИЕ СХЕМЫ РАСПОЛОЖЕНИЯ ЗЕМЕЛЬНОГО УЧАСТКА ИЛИ ЗЕМЕЛЬНЫХ УЧАСТКОВ НА КАДАСТРОВом ПЛАНЕ ТЕРРИТОРИИ" (С ИЗМЕНЕНИЯМИ)**

Руководствуясь Земельным кодексом Российской Федерации, Федеральным законом от 27.07.2010 №210-ФЗ "Об организации предоставления государственных и муниципальных услуг" (с изменениями):

1. Внести в приложение к постановлению администрации города от 18.05.2017 №924 "Об утверждении Административного регламента предоставления муниципальной услуги "Утверждение схемы расположения земельного участка или земельных участков на кадастровом плане территории" следующие изменения:

1.1. Подпункт 7 пункта 17 исключить.

1.2. Пункт 23 дополнить подпунктами 6 - 17 следующего содержания:

"6) в отношении земельного участка не установлено разрешенное использование или разрешенное использование земельного участка не соответствует целям использования земельного участка, указанным в заявлении о проведении аукциона (при образовании земельного участка, находящегося в муниципальной собственности или государственная собственность на который не разграничена, для его продажи или предоставления в аренду путем проведения аукциона);

7) земельный участок не отнесен к определенной категории земель (при образовании земельного участка, находящегося в муниципальной собственности или государственная собственность на который не разграничена, для его продажи или предоставления в аренду путем проведения аукциона);

8) земельный участок предоставлен на праве

постоянного (бессрочного) пользования, безвозмездного пользования, пожизненного наследуемого владения или аренды (при образовании земельного участка, находящегося в муниципальной собственности или государственная собственность на который не разграничена, для его продажи или предоставления в аренду путем проведения аукциона);

9) на земельном участке расположены здание, сооружение, объект незавершенного строительства, принадлежащие гражданам или юридическим лицам, за исключением случаев размещения сооружения (в том числе сооружения, строительство которого не завершено) на земельном участке на условиях сервитута или объекта, который предусмотрен пунктом 3 статьи 39.36 Кодекса и размещение которого не препятствует использованию такого земельного участка в соответствии с его разрешенным использованием (при образовании земельного участка, находящегося в муниципальной собственности или государственная собственность на который не разграничена, для его продажи или предоставления в аренду путем проведения аукциона);

10) на земельном участке расположены здание, сооружение, объект незавершенного строительства, находящиеся в государственной или муниципальной собственности, и продажа или предоставление в аренду указанных здания, сооружения, объекта незавершенного строительства является предметом другого аукциона либо указанные здание, сооружение, объект незавершенного строительства не продаются или не передаются в аренду на этом аукционе одновременно

но с земельным участком (при образовании земельного участка, находящегося в муниципальной собственности или государственная собственность на который не разграничена, для его продажи или предоставления в аренду путем проведения аукциона);

11) земельный участок расположен в границах застроенной территории, в отношении которой заключен договор о ее развитии, или территории, в отношении которой заключен договор о ее комплексном освоении (при образовании земельного участка, находящегося в муниципальной собственности или государственная собственность на который не разграничена, для его продажи или предоставления в аренду путем проведения аукциона);

12) земельный участок в соответствии с утвержденными документами территориального планирования и (или) документацией по планировке территории предназначен для размещения объектов федерального значения, объектов регионального значения или объектов местного значения (при образовании земельного участка, находящегося в муниципальной собственности или государственная собственность на который не разграничена, для его продажи или предоставления в аренду путем проведения аукциона);

13) земельный участок предназначен для размещения здания или сооружения в соответствии с государственной программой Российской Федерации, государственной программой субъекта Российской Федерации или адресной инвестиционной программой (при образовании земельного участка, находящегося в муниципальной собственности или государственная собственность на который не разграничена, для его продажи или предоставления в аренду путем проведения аукциона);

14) в отношении земельного участка принято решение о предварительном согласовании его предоставления (при образовании земельного участка, находящегося в муниципальной собственности или государственная собственность на который не разграничена, для его продажи или предоставления в аренду путем проведения аукциона);

15) в отношении земельного участка поступило заявление о предварительном согласовании его предоставления или заявление о предоставлении земельного участка, за исключением случаев, если принято решение об отказе в предварительном согласовании предоставления такого земельного участка или решение об отказе в его предоставлении (при образовании земельного участка, находящегося в муниципальной собственности или государственная собственность на который не разграничена, для его продажи или предоставления в аренду путем проведения аукциона);

16) земельный участок является земельным участком общего пользования или расположен в границах земель общего пользования, территории общего пользования (при образовании земельного участка, находящегося в муниципальной собственности или государственная собственность на который не разграничена, для его продажи или предоставления в аренду путем проведения аукциона);

17) земельный участок изъят для государственных или муниципальных нужд, за исключением земельных участков, изъятых для государственных или муниципальных нужд в связи с признанием многоквартирного дома, который расположен на таком земельном участке, аварийным и подлежащим сносу или реконструкции (при образовании земельного участка, находящегося в муниципальной собственности или государственная собственность на который не разграничена, для его продажи или предоставления в аренду путем проведения аукциона)."

1.3. Пункт 28 дополнить абзацами следующего содержания:
"возможность получения информации о ходе предоставления муниципальной услуги, в том числе с использованием Единого и регионального порталов, электронной почты;
возможность получения заявителем документов, являющихся результатом предоставления муниципальной услуги, в электронной форме, в том числе посредством Единого или регионального порталов."

1.4. Абзац 3 пункта 32 исключить.
1.5. Абзац 5 пункта 63 исключить.
1.6. Административный регламент дополнить пунктом 67 следующего содержания:
"67. Департамент оставляет жалобу без ответа в следующих случаях:
наличие в жалобе нецензурных либо оскорбительных выражений, угроз жизни, здоровью и имуществу должностного лица, а также членов его семьи;
отсутствие возможности прочитать какую-либо часть текста жалобы, фамилию, имя, отчество (при наличии) и (или) почтовый адрес заявителя."

2. Управление информационной политики администрации города опубликовать постановление в газете "Мегионские новости" и разместить на официальном сайте администрации города в сети "Интернет".

3. Настоящее постановление вступает в силу после его официального опубликования.

4. Контроль за выполнением постановления возложить на директора департамента муниципальной собственности администрации города.

О.А. ДЕЙНЕКА,
глава города Мегиона

ПОСТАНОВЛЕНИЕ АДМИНИСТРАЦИИ ГОРОДА МЕГИОНА
от 14.12.2017 г. №2549

О ПРИСВОЕНИИ НАИМЕНОВАНИЯ ЭЛЕМЕНТУ ПЛАНИРОВОЧНОЙ СТРУКТУРЫ

Руководствуясь Федеральным законом от 06.10.2003 №131-ФЗ "Об общих принципах организации местного самоуправления в Российской Федерации", постановлением Правительства Российской Федерации от 19.11.2014 №1221 "Об утверждении Правил присвоения, изменения и аннулирования адресов", уставом города Мегиона, Правилами присвоения объекту адресации адреса, аннулирование его адреса, утвержденными постановлением администрации города от 19.03.2015 №648, заявления потребителя гаражного кооператива "Вышкарь" от 30.11.2017 №01:

1. Присвоить наименование элементу планировочной структуры территории потребителя гаражного кооператива "Вышкарь", расположенному на северо-восточной территории города Мегиона, согласно приложению:

Российская Федерация, Ханты-Мансийский автономный округ - Югра, городской округ город Мегион,

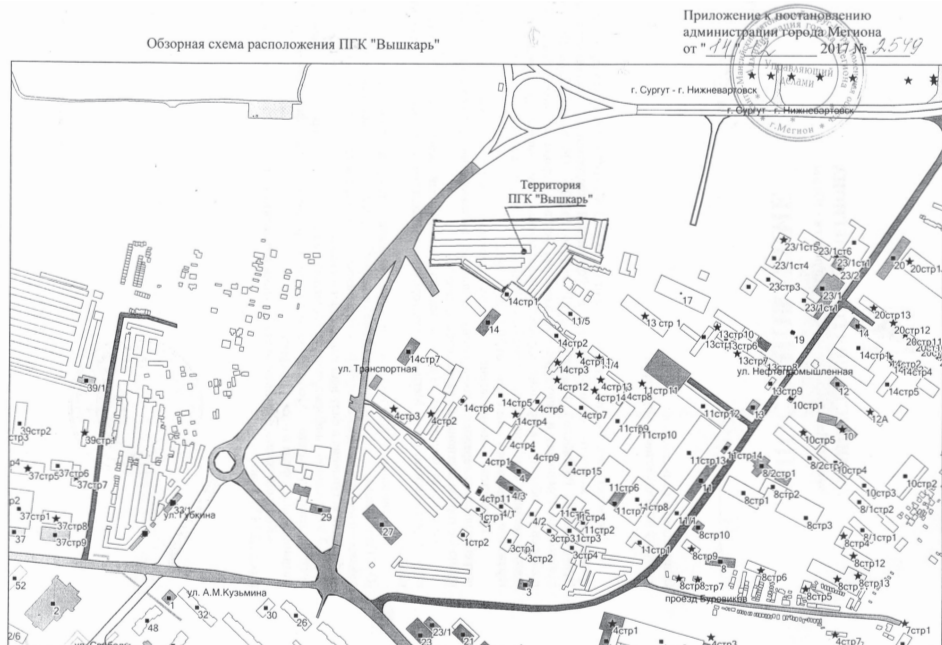
город Мегион, территория потребителя гаражного кооператива "Вышкарь".

2. Управление архитектуры и градостроительства администрации города (О.И. Галишанова) обеспечить размещение сведений о присвоении наименования элементу планировочной структуры в государственном адресном реестре в течение 3 (трех) рабочих дней со дня вступления в силу настоящего постановления.

3. Управление информационной политики администрации города опубликовать постановление в газете "Мегионские новости" и разместить на официальном сайте администрации города в сети "Интернет".

4. Контроль за выполнением постановления возложить на первого заместителя главы города Д.М. Мамонтова.

О.А. ДЕЙНЕКА,
глава города Мегиона



ПОСТАНОВЛЕНИЕ АДМИНИСТРАЦИИ ГОРОДА МЕГИОНА
от 14.12.2017 г. №2550

О Внесении изменений в приложение к постановлению администрации города от 23.12.2014 №3164 "Об утверждении порядка предоставления средств муниципальной поддержки (субсидий) для проведения капитального ремонта общего имущества в многоквартирных домах, расположенных на территории городского округа город Мегион" (с изменениями)

В соответствии с Федеральным законом от 18.07.2017 №178-ФЗ "О внесении изменений в Бюджетный кодекс Российской Федерации и статью 3

Федерального закона "О внесении изменений в Бюджетный кодекс Российской Федерации и признании утратившими силу отдельных положений законода-

тельных актов Российской Федерации":
1. Внести изменения в приложение к постановлению администрации города от 23.12.2014 №3164 "Об утверждении порядка предоставления средств муниципальной поддержки (субсидий) для проведения капитального ремонта общего имущества в многоквартирных домах, расположенных на территории городского округа город Мегион":

1.1. Подпункт 6.5 раздела 6 изложить в новой редакции:

"6.5. При предоставлении субсидий, обязательным условием их предоставления, включаемым в договоры (соглашения) о предоставлении субсидий и в договоры (соглашения), заключенные в целях исполнения обязательств по данным договорам (соглашениям), является согласие соответственно получателей субсидий и лиц, являющихся поставщиками (подрядчиками, исполнителями) по договорам (соглашениям), заключенным в целях исполнения обязательств по договорам (соглашениям) о предоставлении субсидий (за исключением государственных (муниципальных) унитарных предприятий, хозяйственных товариществ и обществ с участием публично-правовых образований в их уставных (складочных) капиталах, а также ком-

мерческих организаций с участием таких товариществ и обществ в их уставных (складочных) капиталах), на осуществление главным распорядителем (распорядителем) бюджетных средств, предоставившим субсидии, и органами государственного (муниципального) финансового контроля проверок соблюдения ими условий, целей и порядка предоставления субсидий."

2. Управление информационной политики администрации города опубликовать постановление в газете "Мегионские новости" и разместить на официальном сайте администрации города в сети "Интернет".

3. Настоящее постановление вступает в силу с 01.01.2018 года.

4. Контроль за выполнением постановления возложить на заместителя главы города - начальника управления жилищно-коммунального хозяйства.

О.А. ДЕЙНЕКА,
глава города Мегиона

ПОСТАНОВЛЕНИЕ АДМИНИСТРАЦИИ ГОРОДА МЕГИОНА
от 14.12.2017 г. №2551

О Внесении изменений в приложение к постановлению администрации города от 16.03.2017 №504 "О порядке предоставления субсидий на возмещение затрат или недополученных доходов на жилищно-коммунальные услуги и капитальный ремонт инженерных сетей и объектов коммунального назначения на территории городского округа город Мегион" (с изменениями)

В целях упорядочения системы оказания жилищно-коммунальных услуг на территории городского округа город Мегион, руководствуясь статьёй 78, статьёй 78.2 Бюджетного кодекса Российской Федерации, в соответствии с постановлением Правительства Российской Федерации от 22.04.2017 №483 "О внесении изменений в общие требования к нормативным правовым актам, муниципальным правовым актам, регулирующим предоставление субсидий юридическим лицам (за исключением субсидий государственным (муниципальным) учреждениям), индивидуальным предпринимателям, а также физическим лицам - производителям товаров, работ, услуг", постановлением Правительства Российской Федерации от 06.09.2016 №887 "Об общих требованиях к нормативным правовым актам, муниципальным правовым актам, регулирующим предоставление субсидий юридическим лицам (за исключением субсидий государственным (муниципальным) учреждениям), индивидуальным предпринимателям, а также физическими лицами-производителями товаров, работ, услуг":

1. Внести в приложение к постановлению администрации города от 16.03.2017 №504 "О порядке предоставления субсидий на возмещение затрат или недополученных доходов на жилищно-коммунальные услуги и капитальный ремонт инженерных сетей и объектов коммунального назначения на территории городского округа город Мегион" следующие изменения:

1.1. Раздел 3. дополнить пунктом "3.11.":

"3.11. Перечисление субсидии администрацией города осуществляется в соответствии с порядком установленным соглашением, в соответствии с объемами и сроками, установленными соглашением, на счета, открытые в кредитных организациях в соответствии с требованиями, установленными законодательством Российской Федерации."

1.2. Абзац седьмой пункта 3.1 изложить в новой редакции:

"получатели субсидий - юридические лица не должны находиться в процессе реорганизации, ликвидации, банкротства, а получатели субсидий - индивидуальные предприниматели не должны прекратить деятельность в качестве индивидуального предпринимателя (в случае, если такое требование предусмотрено правовым актом);"

1.3. Абзац первый пункта 3.3. изложить в новой редакции:

"3.3. Для получения субсидии по откатке жидких бытовых отходов в неблагоустроенном жилищном фонде получатели субсидий в срок до 25 числа месяца, следующего за отчетным, в котором были оказаны услуги, представляют главному распорядителю как получателю бюджетных средств следующие документы:"

1.4. Абзац первый пункта 3.4. изложить в новой редакции:

"3.4. Для получения субсидии на возмещение затрат по капитальному ремонту инженерных сетей, объектов коммунального назначения в период подготовки к эксплуатации в осенне-зимний период, получатели субсидии представляют главному распорядителю как получателю бюджетных средств следующие документы:"

1.5. Пункт 5.1. раздела 5 изложить в новой редакции: "5.1. При предоставлении субсидий, обязательным условием их предоставления, включаемым в договоры (соглашения) о предоставлении субсидий и в договоры (соглашения), заключенные в целях исполнения обязательств по данным договорам (соглашениям), является согласие соответственно получателей субсидий и лиц, являющихся поставщиками (подрядчиками, исполнителями) по договорам (соглашениям), заключенным в целях исполнения обязательств по договорам (соглашениям) о предоставлении субсидий (за исключением государственных (муниципальных) унитарных предприятий, хозяйственных товариществ и обществ с участием публично-правовых образований в их уставных (складочных) капиталах, а также коммерческих организаций с участием таких товариществ и обществ в их уставных (складочных) капиталах), на осуществление главным распорядителем как получателем бюджетных средств, предоставившим субсидии, и органами государственного (муниципального) финансового контроля проверок соблюдения ими условий, целей и порядка предоставления субсидий."

1.6. По тексту приложения к постановлению администрации слова "Главный распорядитель бюджетных средств" заменить на слова "Главный распорядитель как получатель бюджетных средств".

4. Управление информационной политики администрации города опубликовать постановление в газете "Мегионские новости" и разместить на официальном сайте администрации города в сети "Интернет".

5. Пункты 1.1-1.4 вступают в силу после официального опубликования постановления, пункт 1.5. с 01.01.2018 года.

6. Контроль за выполнением постановления возложить на заместителя главы города по жилищно-коммунальному хозяйству-начальника управления жилищно-коммунального хозяйства.

О.А. ДЕЙНЕКА,
глава города Мегиона

ПОСТАНОВЛЕНИЕ АДМИНИСТРАЦИИ ГОРОДА МЕГИОНА
от 14.12.2017 г. №2552

О Внесении изменений в постановление администрации города от 28.09.2017 №1921 "О внесении изменений в постановление администрации города от 16.02.2017 №346 "Об утверждении административного регламента предоставления муниципальной услуги "Прием заявлений и выдача документов о согласовании переустройства и (или) перепланировки жилого помещения"

Внести изменения в постановление администрации города от 28.09.2017 №1921 "О внесении изменений в постановление администрации города от 16.02.2017 №346 "Об утверждении административного регламента предоставления муниципальной услуги "Прием заявлений и выдача документов о согласовании переустройства и (или) перепланировки жилого помещения":

1.1. Пункт 1 изложить в новой редакции:

"1. Внести изменения в приложение к постановлению администрации города от 16.02.2017 №346 "Об утверждении административного регламента предоставления муниципальной услуги "Прием заявлений и выдача документов о согласовании переустройства и (или) перепланировки жилого помещения":"

2. Управление информационной политики администрации города опубликовать постановление в газете "Мегионские новости" и разместить на официальном сайте администрации города в сети "Интернет".

3. Настоящее постановление вступает в силу после его официального опубликования.

4. Контроль за выполнением постановления возложить на первого заместителя главы города.

О.А. ДЕЙНЕКА,
глава города Мегиона

ПОСТАНОВЛЕНИЕ АДМИНИСТРАЦИИ ГОРОДА МЕГИОНА
от 14.12.2017 г. №2553**О Внесении изменений в постановление Администрации
Города от 16.02.2017 №345 "Об утверждении Административного регламента
предоставления муниципальной услуги "Выдача акта,
освидетельствования проведения основных работ по строительству
объекта индивидуального жилищного строительства (монтаж фундамента,
возведение стен и кровли) или проведение работ по реконструкции
объекта индивидуального жилищного строительства, в результате которых
общая площадь жилого помещения (жилых помещений) реконструируемого
объекта увеличивается не менее чем на учетную норму площади
жилого помещения, устанавливаемого в соответствии с жилищным
законодательством Российской Федерации"**

Руководствуясь постановлением Правительства Российской Федерации от 16.08.2012 №840 "О порядке подачи и рассмотрения жалоб на решения и действия (бездействия) федеральных органов исполнительной власти и их должностных лиц, федеральных государственных служащих, должностных лиц государственных внебюджетных фондов Российской Федерации, а также государственных корпораций, которые в соответствии с федеральным законом наделены полномочиями по предоставлению государственных услуг в установленной сфере деятельности, и их должностных лиц"; Федеральным законом от 27.07.2010 №210-ФЗ "Об организации предоставления государственных и муниципальных услуг";

1. Внести изменения в приложение к постановлению администрации города от 16.02.2017 №345 "Об утверждении Административного регламента предоставления муниципальной услуги "Выдача акта, освидетельствования проведения основных работ по строительству объекта индивидуального жилищного строительства (монтаж фундамента, возведение стен и кровли) или проведение работ по реконструкции объекта индивидуального жилищного строительства, в результате которых общая площадь жилого помещения (жилых помещений) реконструируемого объек-

та увеличивается не менее чем на учетную норму площади жилого помещения, устанавливаемого в соответствии с жилищным законодательством Российской Федерации";

1.2. Абзац 14 пункта 5.5. изложить в новой редакции:

"б) оформленная в соответствии с законодательством Российской Федерации доверенность, заверенная печатью заявителя (при наличии печати) и подписанная руководителем заявителя или уполномоченным этим руководителем лицом (для юридических лиц)";

2. Управлению информационной политики администрации города опубликовать постановление в газете "Мегионские новости" и разместить на официальном сайте администрации города в сети "Интернет".

3. Настоящее постановление вступает в силу после его официального опубликования.

4. Контроль за выполнением постановления возложить на первого заместителя главы города.

О.А. ДЕЙНЕКА,
глава города Мегиона

ПОСТАНОВЛЕНИЕ АДМИНИСТРАЦИИ ГОРОДА МЕГИОНА
от 14.12.2017 г. №2576**ОБ ИНДЕКСАЦИИ ОПЛАТЫ ТРУДА
РАБОТНИКОВ МУНИЦИПАЛЬНЫХ УЧРЕЖДЕНИЙ
ГОРОДСКОГО ОКРУГА ГОРОД МЕГИОН**

На основании статьи 134 Трудового кодекса Российской Федерации, распоряжения Правительства Ханты-Мансийского автономного округа - Югры от 18.09.2017 №559-рп "Об основных направлениях налоговой, бюджетной и долговой политики Ханты-Мансийского автономного округа - Югры, характеристиках проекта закона о бюджете Ханты-Мансийского автономного округа - Югры на 2018 год и на плановый период 2019-2020 годов";

1. Осуществить с 01 января 2018 года увеличение на 4 процента фонда оплаты труда работников муниципальных учреждений городского округа город Мегион, не подпадающих под Указы Президента Российской Федерации от 07.05.2012 №597 "О мероприятиях по реализации государственной социальной политики", от 01.06.2012 №761 "О национальной стратегии действий в интересах детей на 2012-2017 годы".

2. Главным распорядителям бюджетных средств городского округа город Мегион в пределах утвер-

денных бюджетных ассигнований на 2018 год обеспечить в установленном порядке внесение изменений в отраслевые положения об оплате труда работников муниципальных учреждений.

3. Читать утратившим силу постановление администрации города от 09.11.2017 №2229 "Об индексации оплаты труда работников муниципальных учреждений городского округа город Мегион".

4. Управлению информационной политики администрации города опубликовать постановление в газете "Мегионские новости" и разместить на официальном сайте администрации города в сети "Интернет".

5. Настоящее постановление вступает в силу после его официального опубликования.

6. Контроль за выполнением постановления возложить на заместителей главы города по направлениям.

О.А. ДЕЙНЕКА,
глава города Мегиона

ПОСТАНОВЛЕНИЕ АДМИНИСТРАЦИИ ГОРОДА МЕГИОНА
от 15.12.2017 г. №2577**О Внесении изменений в постановление
Администрации города от 10.08.2017 №1531
"Об утверждении Порядка персонифицированного
финансирования дополнительного образования детей
на территории городского округа город Мегион на 2017 год"**

На основании приказа Департамента образования и молодежной политики Ханты-Мансийского автономного округа - Югры от 26.05.2017 №871 "О внесении изменений в приказ Департамента образования и молодежной политики Ханты-Мансийского автономного округа - Югры от 04.08.2016 №1224 "Об утверждении Правил персонифицированного финансирования дополнительного образования детей в Ханты-Мансийском автономном округе - Югре", во исполнение плана мероприятий государственного проекта "Разработка и апробация модели персонифицированного финансирования дополнительного образования детей (сертификат дополнительного образования)", а также в целях установления единого подхода при введении персонифицированного финансирования дополнительного образования детей на территории Ханты-Мансийского автономного округа - Югры, в рамках реализации мероприятий муниципальных программ "Развитие культуры и туризма в городском ок-

руге город Мегион" и "Развитие физической культуры и спорта в муниципальном образовании город Мегион на 2014-2020 годы";

1. Внести в постановление администрации города от 10.08.2017 №1531 "Об утверждении Порядка персонифицированного финансирования дополнительного образования детей на территории городского округа город Мегион на 2017 год" следующие изменения:

1.1. Наименование постановления изложить в следующей редакции:

"Об утверждении Порядка персонифицированного финансирования дополнительного образования детей на территории городского округа город Мегион на 2017-2018 годы";

1.2. Пункт 6 Порядка изложить в следующей редакции:

"6. Норматив финансового обеспечения одного сертификата дополнительного образования:

Наименование показателя	Объем финансового обеспечения одного сертификата дополнительного образования в месяц (руб.)
Норматив стоимости сертификата дополнительного образования на период действия Порядка ПФДО на 2017 год	1 500,00
Норматив стоимости сертификата дополнительного образования на период действия Порядка ПФДО на 2018 год	2343,67

1.3. Абзац 2 пункта 7 Порядка изложить в следующей редакции:
"Общий объем финансового обеспечения сертификатов дополнительного образования:

Наименование показателя	Рублей
Общий объем финансового обеспечения сертификатов дополнительного образования на период действия порядка персонифицированного финансирования на 2017 год, руб.	5 760 000,00
Общий объем финансового обеспечения сертификатов дополнительного образования на период действия порядка персонифицированного финансирования на 2018 год, руб.	26 999 078,40

2. Управлению информационной политики администрации города опубликовать постановление в газете "Мегионские новости" и разместить на официальном сайте администрации города в сети "Интернет".

3. Настоящее постановление вступает в силу с 01.01.2018.

4. Контроль за выполнением постановления возложить на заместителя главы города по социальной политике.

О.А. ДЕЙНЕКА,
глава города Мегиона

ПОСТАНОВЛЕНИЕ АДМИНИСТРАЦИИ ГОРОДА МЕГИОНА
от 15.12.2017 г. №2594**О Внесении изменений в приложение
к постановлению Администрации города
от 27.11.2013 №2765 "Об утверждении
Административного регламента "Осуществление
муниципального контроля за сохранностью
автомобильных дорог местного значения в
границах городского округа город Мегион"
(с изменениями)**

В соответствии с Федеральным законом от 03.07.2016 №277-ФЗ "О внесении изменений в Федеральный закон "О защите прав юридических лиц и индивидуальных предпринимателей при осуществлении государственного контроля (надзора) и муниципального контроля" и Федеральный закон "О стратегическом планировании в Российской Федерации";

1. Внести изменения в приложение к постановлению администрации города от 27.11.2013 №2765 "Об утверждении Административного регламента "Осуществление муниципального контроля за сохранностью автомобильных дорог местного значения в границах городского округа город Мегион";

1.1. Пункт 1.4. раздела 1 Административного регламента изложить в новой редакции:

"1.4. Исполнение муниципальной функции осуществляется администрацией города Мегиона. Управление жилищно-коммунального хозяйства администрации города (далее - управление) является уполномоченным органом администрации города в области осуществления муниципального контроля за обеспечением сохранности автомобильных дорог местного значения в границах городского округа город Мегион (далее - орган муниципального контроля).";

1.2. Абзац 4 подпункта 2.1.1. Административного регламента изложить в новой редакции:

"справочные телефоны: приемная заместителя главы города-начальника управления жилищно-коммунального хозяйства (34643) 3-40-92";

1.3. Подпункт 2.1.2. Административного регламента изложить в новой редакции:

"2.1.2. Сведения об управлении:
график работы: ежедневно с 09.00 - 18.00 часов, обеденный перерыв с 13.00 до 14.00 часов, выходной - суббота, воскресенье, в предпраздничные дни время работы сокращается на 1 (один) час;
справочные телефоны: приемная управления (34643)3-40-92, факс (34643) 3-40-92;
специальный отдел по транспортному обслужи-

ванию, благоустройству и содержанию дорог (34643)3-40-42;

адрес электронной почты:
RescharovRS@admmeqion.ru,
официальный интернет-сайт в сети интернет:
www.admmegion.ru, на странице управления".

1.4. В абзаце 6 пункта 3.14. Административного регламента слова ", в том числе подлежащие проверке обязательные требования" исключить.

1.5. Абзац 2 пункта 3.14. раздела 3 Административного регламента изложить в новой редакции

"наименование органа муниципального контроля, а также вид муниципального контроля";

1.6. Пункт 3.14. раздела 3 Административного регламента дополнить абзацем следующего содержания:

"подлежащие проверке обязательные требования и требования, установленные муниципальными правовыми актами, в том числе реквизиты проверочного листа (списка контрольных вопросов), если при проведении плановой проверки должен быть использован проверочный лист (список контрольных вопросов)."

1.7. Приложение 2 к Административному регламенту изложить в новой редакции согласно приложению, к настоящему постановлению.

2. Управлению информационной политики администрации города опубликовать постановление в газете "Мегионские новости" и разместить на официальном сайте администрации города в сети "Интернет".

3. Настоящее постановление вступает в силу после его официального опубликования.

4. Контроль за выполнением постановления возложить на заместителя главы города-начальника управления жилищно-коммунального хозяйства администрации города.

О.А. ДЕЙНЕКА,
глава города Мегиона

Приложение к постановлению администрации города
от 15.12.2017 г. №2594

«Приложение 2
к Административному регламенту
«Осуществление муниципального
контроля за сохранностью
автомобильных дорог местного значения
в границах городского округа город
Мегион»

Предписание
об устранении выявленных нарушений по результатам
муниципального контроля за обеспечением сохранности
автомобильных дорог местного значения

№ _____ " _____ 20__ г.

В порядке осуществления муниципального контроля за обеспечением сохранности автомобильных дорог местного значения в границах городского округа город Мегион и на основании Акта проверки органом муниципального контроля обеспечения сохранности автомобильных дорог местного значения от "___" _____ 20__ г. № _____ мною,

(Ф.И.О., должность)

Проведена проверка: _____
По адресу: _____

Деятельность на данном объекте осуществляет _____

(Ф.И.О. руководителя юридического лица)

В результате проверки выявлены следующие нарушения _____

Руководствуясь _____
(указать нормативный документ)

Предписывается:

№ п/п	Содержание предписания	Срок исполнения	Основания для вынесения предписания

Информацию об исполнении предписания с приложением документов, подтверждающих устранение нарушений, или ходатайство о продлении срока исполнения предписания с указанием причин и принятых мер по устранению нарушений, подтверждающих соответствующими документами и другими материалами, представить в управление жилищно-коммунального хозяйства администрации города по адресу: город Мегион, улица Нефтяников, дом 8каб. 115, в течение 7 календарных дней с даты истечения срока их исполнения.

Подпись лица, выдавшего предписание: _____ (подпись)

Предписание получено: _____ (фамилия, имя, отчество, должность юридического лица, в отношении которого проводилась проверка)

"__" _____ 20__ г. _____ (подпись)

**ПОСТАНОВЛЕНИЕ АДМИНИСТРАЦИИ ГОРОДА МЕГИОНА
от 15.12.2017 г. №2595**

**ОБ УТВЕРЖДЕНИИ ПОРЯДКА ФОРМИРОВАНИЯ,
УТВЕРЖДЕНИЯ И ВЕДЕНИЯ ПЛАНОВ ЗАКУПОК
ТОВАРОВ, РАБОТ, УСЛУГ ДЛЯ ОБЕСПЕЧЕНИЯ НУЖД
МУНИЦИПАЛЬНОГО ОБРАЗОВАНИЯ ГОРОДСКОЙ ОКРУГ
ГОРОД МЕГИОН**

В соответствии с Постановлением Правительства Российской Федерации от 25.01.2017 №73 "О внесении изменений в некоторые акты Правительства Российской Федерации", Постановлением Правительства Российской Федерации от 21.11.2013 № 1043 "О требованиях к формированию, утверждению и ведению планов закупок товаров, работ, услуг для обеспечения нужд субъекта Российской Федерации и муниципальных нужд, а также требованиях к форме планов закупок товаров, работ, услуг":
1. Утвердить Порядок формирования, утверждения и ведения планов закупок товаров, работ, услуг для обеспечения муниципальных нужд для обеспечения нужд муниципального образования городской округ город Мегион, согласно приложению.
2. Признать утратившим силу постановление администрации города Мегиона от

30.12.2015 №3295 "Об утверждении Порядка формирования, утверждения и ведения планов закупок товаров, работ, услуг".
2. Управлению информационной политики администрации города опубликовать постановление в газете "Мегионские новости" и разместить на официальном сайте администрации города в сети "Интернет".
3. Настоящее постановление вступает в силу со дня официального опубликования настоящего постановления.
4. Контроль над выполнением постановления возложить на первого заместителя главы города.

**Д. М. МАМОНТОВ,
исполняющий обязанности
главы города Мегиона**

Приложение к постановлению администрации города от 15.12.2017 г. №2595

ПОРЯДОК

формирования, утверждения и ведения планов закупок товаров, работ, услуг для обеспечения нужд муниципального образования городской округ город Мегион

1. Порядок формирования, утверждения и ведения планов закупок товаров, работ, услуг для обеспечения муниципальных нужд муниципального образования городской округ город Мегион (далее - Порядок, муниципальное образование) устанавливает последовательность действий, сроки и порядок взаимодействия участников процесса формирования, утверждения и ведения плана закупок товаров, работ, услуг для обеспечения муниципальных нужд (далее - план закупок).
2. Планы закупок утверждаются в течение 10 рабочих дней:
а) муниципальными заказчиками, действующими от имени муниципального образования - органы местного самоуправления города Мегиона, муниципальные казенные учреждения, осуществляющие закупки за счет средств бюджета города Мегиона (далее - муниципальные заказчики), - после доведения до муниципального заказчика объема прав в денежном выражении на принятие и (или) исполнение обязательств в соответствии с бюджетным законодательством Российской Федерации;
б) бюджетными учреждениями, созданными муниципальным образованием, за исключением закупок, осуществляемых в соответствии с частями 2 и 6 статьи 15 Федерального закона от 05.04.2013 №44-ФЗ "О контрактной системе в сфере закупок товаров, работ, услуг для обеспечения государственных и муниципальных нужд" (далее - Федеральный закон), - после утверждения планов финансово-хозяйственной деятельности;
в) муниципальными унитарными предприятиями, за исключением закупок, осуществляемых в соответствии с частями 2.1 и 6 статьи 15 Федерального закона, после утверждения планов финансово-хозяйственной деятельности;
г) автономными учреждениями, созданными муниципальным образованием, в случае, предусмотренном частью 4 статьи 15 Федерального закона, - после заключения соглашений о предоставлении субсидий на осуществление капитальных вложений в объекты капитального строительства муниципальной собственности или приобретение объектов недвижимого имущества в муниципальную собственность (далее - субсидии на осуществление капитальных вложений). При этом в план закупок включаются только закупки, которые планируется осуществлять за счет субсидий на осуществление капитальных вложений;
д) бюджетными, автономными учреждениями, созданными муниципальным образованием, муниципальными унитарными предприятиями, осуществляющими закупки в рамках переданных им органами местного самоуправления полномочий муниципального заказчика по заключению и исполнению от имени муниципального образования муниципальных контрактов от лица указанных органов, в случаях, предусмотренных частью 6 статьи 15 Федерального закона, - со дня доведения на соответствующий лицевой счет по переданным полномочиям объема прав в денежном выражении на принятие и (или) исполнение обязательств в соответствии с бюджетным законодательством Российской Федерации.
3. Планы закупок для обеспечения муниципальных нужд формируются лицами, указанными в пункте 2 настоящего Порядка, на очередной финансовый год и плановый период, с учетом следующих положений:

а) муниципальные заказчики в сроки, установленные главными распорядителями средств местного бюджета (далее - главные распорядители):
но не позднее 01 декабря формируют планы закупок исходя из целей осуществления закупок, определенных с учетом положений статьи 13 Федерального закона, и представляют их главным распорядителям для формирования на их основании в соответствии с бюджетным законодательством Российской Федерации обоснований бюджетных ассигнований на осуществление закупок;
корректируют при необходимости по согласованию с главными распорядителями планы закупок в процессе составления проектов бюджетных смет и представления главными распорядителями при составлении проекта решения о бюджете обоснований бюджетных ассигнований на осуществление закупок в соответствии с бюджетным законодательством Российской Федерации;
при необходимости уточняют сформированные планы закупок, после их уточнения и доведения до муниципального заказчика объема прав в денежном выражении на принятие и (или) исполнение обязательств в соответствии с бюджетным законодательством Российской Федерации утверждают в сроки, установленные пунктом 2 настоящего Порядка, сформированные планы закупок и уведомляют об этом главного распорядителя;
б) учреждения, указанные в подпункте "б" пункта 2 настоящего Порядка, в сроки, установленные органами, осуществляющими функции и полномочия их учредителя:
но не позднее 01 сентября формируют планы закупок при планировании в соответствии с законодательством Российской Федерации их финансово-хозяйственной деятельности;
уточняют при необходимости планы закупок, после утверждения плана финансово-хозяйственной деятельности предприятия утверждают в сроки, установленные пунктом 2 настоящего Порядка, планы закупок;
в) учреждения, указанные в подпункте "в" пункта 2 настоящего Порядка:
формируют планы закупок при планировании в соответствии с законодательством Российской Федерации их финансово-хозяйственной деятельности и представляют их органам, осуществляющим полномочия собственника имущества в отношении предприятия, в установленные им сроки;
при необходимости уточняют планы закупок, после их уточнения и утверждения планов финансово-хозяйственной деятельности предприятия утверждают в сроки, установленные пунктом 2 настоящего Порядка, планы закупок;
г) юридические лица, указанные в подпункте "г" пункта 2 настоящего Порядка:
формируют планы закупок в сроки, установленные главными распорядителями средств местного бюджета, но не позднее 10 рабочих дней, после принятия решений (согласования проектов решений) о предоставлении субсидий на осуществление капитальных вложений;
уточняют при необходимости планы закупок, после их уточнения и заключения соглашений о предоставлении субсидий на осуществление капитальных вложений утверждают в сроки, установленные пунктом 2 настоящего Порядка, планы закупок;

д) юридические лица, указанные в подпункте "д" пункта 2 настоящего Порядка:
формируют планы закупок в сроки, установленные главными распорядителями средств местного бюджета, но не позднее 10 рабочих дней, после принятия решений (согласования проектов решений) о подготовке и реализации бюджетных инвестиций в объекты капитального строительства муниципальной собственности или приобретении объектов недвижимого имущества в муниципальную собственность;
уточняют при необходимости планы закупок, после их уточнения и доведения на соответствующий лицевой счет по переданным полномочиям объема прав в денежном выражении на принятие и (или) исполнение обязательств в соответствии с бюджетным законодательством Российской Федерации утверждают в сроки, установленные пунктом 2 настоящего Порядка, планы закупок.
4. План закупок на очередной финансовый год и плановый период разрабатывается путем изменения параметров очередного года и первого года планового периода утвержденного плана закупок и добавления к ним параметров 2-го года планового периода.
5. Планы закупок формируются на срок, соответствующий сроку действия решения Думы города Мегиона о местном бюджете.
6. В планы закупок муниципальных заказчиков в соответствии с бюджетным законодательством Российской Федерации, а также в планы закупок юридических лиц, указанных в подпунктах "б", "в", "г" пункта 2 настоящего Порядка, включается информация о закупках, осуществление которых планируется по истечении планового периода. В этом случае информация вносится в планы закупок на весь срок планируемых закупок с учетом особенностей, установленных Порядком.
7. Лица, указанные в пункте 2 настоящего Порядка, ведут планы закупок в соответствии с положениями Федерального закона и настоящего Порядка. Основаниями для внесения изменений в утвержденные планы закупок в случае необходимости являются:
а) приведение планов закупок в соответствии с утвержденными изменениями целей осуществления закупок, определенных с учетом положений статьи 13 Федерального закона и установленных в соответствии со статьей 19 Федерального закона требований к закупаемым товарам, работам, услугам (в том числе предельной цены товаров, работ, услуг) и нормативных затрат на обеспечение функций муниципальных органов и подведомственных им казенных учреждений;
б) приведение планов закупок в соответствии с законами субъектов Российской Федерации о внесении изменений в законы субъектов Российской Федерации о бюджетах субъектов Российской Федерации на текущий финансовый год (текущий финансовый год и плановый период), муниципальными правовыми актами о внесении изменений в муниципальные право-

вые акты о местных бюджетах на текущий финансовый год (текущий финансовый год и плановый период);
в) реализация федеральных законов, решений, поручений, указаний Президента Российской Федерации, решений, поручений Правительства Российской Федерации, законов субъектов Российской Федерации, решений, поручений высших исполнительных органов государственной власти субъектов Российской Федерации, муниципальных правовых актов, которые приняты после утверждения планов закупок и не приводят к изменению объема бюджетных ассигнований, утвержденных законом (решением) о бюджете;
г) реализация решения, принятого муниципальным заказчиком или юридическим лицом по итогам обязательного общественного обсуждения закупок;
д) использование в соответствии с законодательством Российской Федерации экономии, полученной при осуществлении закупок;
е) выдача предписания органами контроля, определенными статьей 99 Федерального закона, в том числе об аннулировании процедуры определения поставщиков (подрядчиков, исполнителей);
ж) признания определения поставщиков (подрядчиков, исполнителей) несостоявшимся и необходимости в связи с этим внесения изменений в план закупок (и при необходимости в план-график) в соответствии с Законом о контрактной системе;
з) отмена определения поставщика (подрядчика, исполнителя);
и) возникновение иных существенных обстоятельств, предвидеть которые на дату утверждения плана закупок было невозможно.
8. В план закупок включается информация о закупках, извещение об осуществлении которых планируется разместить либо приглашение принять участие в определении поставщика (подрядчика, исполнителя) которых планируется направить в установленный федеральным законом случаях в очередном финансовом году и (или) плановом периоде, а также информация о закупках у единственного поставщика (подрядчика, исполнителя), контракты с которым планируются к заключению в течение указанного периода.
9. Формирование, утверждение и ведение планов закупок юридическими лицами, указанными в подпункте "д" пункта 2 настоящего Порядка, осуществляются от лица соответствующих органов местного самоуправления, передавших этим лицам полномочия муниципального заказчика.
10. Муниципальные заказчики формируют планы закупок в соответствии с требованиями к форме плана закупок товаров, работ, услуг, утвержденными Постановлением Правительства Российской Федерации от 21.11.2013 №1043 "О требованиях к формированию, утверждению и ведению планов закупок товаров, работ, услуг для обеспечения нужд субъекта Российской Федерации и муниципальных нужд, а также требованиях к форме планов закупок товаров, работ, услуг".

**ПОСТАНОВЛЕНИЕ АДМИНИСТРАЦИИ ГОРОДА МЕГИОНА
от 15.12.2017 г. №2596**

**ОБ УТВЕРЖДЕНИИ ПОРЯДКА ФОРМИРОВАНИЯ,
УТВЕРЖДЕНИЯ И ВЕДЕНИЯ ПЛАНОВ-ГРАФИКОВ ЗАКУПОК
ТОВАРОВ, РАБОТ, УСЛУГ ДЛЯ ОБЕСПЕЧЕНИЯ НУЖД
МУНИЦИПАЛЬНОГО ОБРАЗОВАНИЯ ГОРОДСКОЙ ОКРУГ
ГОРОД МЕГИОН**

В соответствии с Постановлением Правительства Российской Федерации от 25.01.2017 №73 "О внесении изменений в некоторые акты Правительства Российской Федерации", Постановлением Правительства Российской Федерации от 05.06.2015 №554 "О требованиях к формированию, утверждению и ведению плана-графика закупок товаров, работ, услуг для обеспечения нужд субъекта Российской Федерации и муниципальных нужд, а также о требованиях к форме плана-графика закупок товаров, работ, услуг":
1. Утвердить Порядок формирования, утверждения и ведения планов-графиков закупок товаров, работ, услуг для обеспечения муниципальных нужд для обеспечения нужд муниципального образования городской округ город Мегион, согласно приложению.
2. Признать утратившим силу постановление администрации города Мегиона от 30.12.2015 №3294 "Об утверждении Порядка формирования,

утверждения и ведения планов-графиков закупок товаров, работ, услуг".
3. Управлению информационной политики администрации города опубликовать постановление в газете "Мегионские новости" и разместить на официальном сайте администрации города в сети "Интернет".
4. Настоящее постановление вступает в силу со дня официального опубликования настоящего постановления, за исключением пункта 16 Порядка, которое вступает в силу с 01.01.2018.
5. Контроль над выполнением постановления возложить на первого заместителя главы города.

**Д. М. МАМОНТОВ,
исполняющий обязанности
главы города Мегиона**

Приложение к постановлению администрации города от 15.12.2017 г. №2596

ПОРЯДОК

формирования, утверждения и ведения планов-графиков закупок товаров, работ, услуг для обеспечения нужд муниципального образования городской округ город Мегион

1. Порядок формирования, утверждения и ведения планов-графиков закупок товаров, работ, услуг (далее - закупки) для обеспечения муниципальных нужд (далее - Порядок) устанавливает последовательность действий, сроки и порядок взаимодействия участников процесса планирования закупок товаров, работ, услуг для обеспечения муниципальных нужд муниципального образования городской округ город Мегион (далее - муниципальное образование, город Мегион).
2. Настоящий Порядок распространяется на:
а) муниципальных заказчиков, действующих от имени муниципального образования - органы местного самоуправления города Мегиона, муниципальные казенные учреждения, осуществляющие закупки за счет средств бюджета города Мегиона;
б) бюджетные учреждения, созданные муниципальным образованием, за исключением закупок, осуществляемых в соответствии с частями 2 и 6 статьи 15 Федерального закона от 05.04.2013 №44-ФЗ "О контрактной системе в сфере закупок товаров, работ, услуг для обеспечения государственных и муниципальных нужд" (далее - Закон о контрактной системе);
в) унитарные предприятия, имущество которых принадлежит на праве собственности муниципальному образованию, за исключением закупок, осуществляемых в соответствии с частями 2.1 и 6 статьи 15 Закона о контрактной системе;

г) автономные учреждения, созданные муниципальным образованием, в случае, предусмотренном частью 4 статьи 15 Закона о контрактной системе;
д) бюджетные учреждения, автономные учреждения, созданные муниципальным образованием, унитарные предприятия, осуществляющие закупки в рамках переданных им органами местного самоуправления полномочий муниципального заказчика по заключению и исполнению от имени муниципального образования муниципальных контрактов от лица указанных органов, в случае, предусмотренном частью 6 статьи 15 Закона о контрактной системе.
3. Для целей применения настоящего Порядка юридические лица, указанные в части 2, именуются заказчиками. Понятия, используемые в настоящем Порядке, применяются в том же значении, что и в Законе о контрактной системе.
4. Планы-графики закупок формируются заказчиками ежегодно на очередной финансовый год в соответствии с планом закупок.
5. Планы-графики закупок являются основанием для осуществления закупок. Закупки, не предусмотренные планами-графиками закупок, не могут быть осуществлены.
6. Планы-графики закупок формируются заказчиками с учетом следующих положений:
а) заказчики, указанные в пункте "а" части 2 настоящего Порядка, в сроки, установленные главными распорядителями бюджетных средств, но не позднее

срока, предусмотренного для утверждения соответствующих планов-графиков:

формируют планы-графики закупок после внесения проекта решения о бюджете на рассмотрение Думы города Мегиона;

уточняют при необходимости сформированные планы-графики закупок, после их уточнения и доведения до заказчика объема прав в денежном выражении на принятие и (или) исполнение обязательств в соответствии с бюджетным законодательством Российской Федерации;

б) заказчики, указанные в пункте "б" части 2 настоящего Порядка, в сроки, установленные органами, осуществляющими функции и полномочия их учредителя, но не позднее срока, предусмотренного для утверждения соответствующих планов-графиков: формируют планы-графики закупок после внесения проекта решения о бюджете на рассмотрение Думы города Мегиона;

уточняют при необходимости планы-графики закупок, после их уточнения и утверждения планов финансово-хозяйственной деятельности;

в) заказчики, указанные в пункте "в" части 2 настоящего Порядка:

формируют планы-графики закупок при планировании в соответствии с законодательством Российской Федерации их финансово-хозяйственной деятельности;

уточняют при необходимости планы-графики закупок, в сроки, но не позднее срока, предусмотренного для утверждения соответствующих планов-графиков;

г) заказчики, указанные в пункте "г" части 2 настоящего Порядка:

формируют планы-графики закупок после внесения проекта решения о бюджете на рассмотрение Думы города Мегиона. При этом в план-график закупок включаются только закупки, которые планируется осуществлять за счет субсидий;

уточняют при необходимости планы-графики закупок в сроки, но не позднее срока, предусмотренного для утверждения соответствующих планов-графиков;

д) заказчики, указанные в пункте "д" части 2 настоящего Порядка:

формируют планы-графики закупок после внесения проекта решения о бюджете на рассмотрение Думы города Мегиона;

уточняют при необходимости планы-графики закупок, в сроки, но не позднее срока, предусмотренного для утверждения соответствующих планов-графиков.

7. Планы-графики закупок утверждаются:

а) заказчиками, указанными в пункте "а" части 2 настоящего Порядка, в течение 10 рабочих дней со дня доведения до соответствующего заказчика объема прав в денежном выражении на принятие и (или) исполнение обязательств в соответствии с бюджетным законодательством Российской Федерации;

б) заказчиками, указанными в пункте "б" части 2 настоящего Порядка, в течение 10 рабочих дней со дня утверждения планов финансово-хозяйственной деятельности;

в) заказчиками, указанными в пункте "в" части 2 настоящего Порядка, в течение 10 рабочих дней со дня утверждения плана (программы) финансово-хозяйственной деятельности унитарного предприятия;

г) заказчиками, указанными в пункте "г" части 2 настоящего Порядка, в течение 10 рабочих дней со дня заключения соглашений о предоставлении субсидий на осуществление капитальных вложений в объекты капитального строительства муниципальной собственности или приобретение объектов недвижимого имущества в муниципальную собственность (далее - субсидии);

д) заказчиками, указанными в пункте "д" части 2 настоящего Порядка, в течение 10 рабочих дней со дня доведения на соответствующий лицевой счет по переданному полномочию объема прав в денежном выражении на принятие и (или) исполнение обязательств в соответствии с бюджетным законодательством Российской Федерации.

8. Формирование, утверждение и ведение планов-графиков закупок заказчиками, указанными в пункте "д" части 2 настоящего Порядка, осуществляется от лица соответствующих органов местного самоуправления, передавших этим заказчикам свои полномочия.

9. В план-график закупок включается перечень товаров, работ, услуг, закупка которых осуществляется путем проведения конкурса (открытого конкурса, конкурса с ограниченным участием, двухэтапного конкурса, закрытого конкурса, закрытого конкурса с ограниченным участием, закрытого двухэтапного конкурса), аукциона (аукциона в электронной форме, закрытого аукциона), запроса котировок, запроса предложений, закупки у единственного поставщика (исполнителя, подрядчика), а также путем определения поставщика (подрядчика, исполнителя) способом, устанавливаемым Правительством Российской Федерации в соответствии со статьей 111 Закона о контрактной системе.

10. В случае если определение поставщиков (подрядчиков, исполнителей) для заказчиков осуществляется уполномоченным органом, определенными решениями о создании таких уполномоченных органов или решениями о наделении их полномочиями в соответствии со статьей 26 Закона о контрактной системе, то формирование планов-графиков закупок осуществляется с учетом порядка взаимодействия указанных заказчиков с уполномоченным органом.

11. В план-график закупок включается информация о закупках, об осуществлении которых размещаются извещения либо направляются приглашения принять участие в определении поставщика (подрядчика, исполнителя) в установленных Законом о контрактной системе случаях в течение года, на который утвержден план-график закупок, а также о закупках у единственного поставщика (подрядчика, исполнителя), контракты с которым планируются к заключению в течение года, на который утвержден план-график закупок.

12. В случае если период осуществления закупки, включаемой в план-график закупок заказчиков в соответствии с бюджетным законодательством Российской Федерации превышает срок, на который утверждается план-график закупок, в план-график

закупок также включаются сведения о закупке на весь срок исполнения контракта.

13. Информация, включаемая в план-график закупок, должна соответствовать показателям плана закупок, в том числе:

а) соответствие включаемых в план-график закупок идентификационных кодов закупок идентификационному коду закупки, включенному в план закупок;

б) соответствие включаемой в план-график закупок информации о начальных (максимальных) ценах контрактов, ценах контрактов, заключаемых с единственным поставщиком (подрядчиком, исполнителем), и об объемах финансового обеспечения (планируемых платежей) для осуществления закупок на соответствующий финансовый год включенной в план закупок информации об объеме финансового обеспечения (планируемых платежей) для осуществления закупки на соответствующий финансовый год.

14. Заказчики ведут планы-графики закупок в соответствии с положениями Закона о контрактной системе и настоящим Порядком. Внесение изменений в планы-графики закупок осуществляется в случае внесения изменений в план закупок, а также в следующих случаях:

а) изменение объема и (или) стоимости планируемых к приобретению товаров, работ, услуг, выявленное в результате подготовки к осуществлению закупки, вследствие чего поставка товаров, выполнение работ, оказание услуг в соответствии с начальной (максимальной) ценой контракта, предусмотренной планом-графиком закупок, становится невозможной;

б) изменение планируемой даты начала осуществления закупки, сроков и (или) периодичности приобретения товаров, выполнения работ, оказания услуг, способа определения поставщика (подрядчика, исполнителя), этапов оплаты и (или) размера аванса, срока исполнения контракта;

в) отмена заказчиком закупки, предусмотренной планом-графиком закупок;

г) образовавшаяся экономия от использования в текущем финансовом году бюджетных ассигнований в соответствии с законодательством Российской Федерации;

д) выдача предписания органами контроля, определенными статьей 99 Закона о контрактной системе, в том числе об аннулировании процедуры определения поставщиков (подрядчиков, исполнителей);

е) реализация решения, принятого заказчиком по итогам обязательного общественного обсуждения закупки;

ж) возникновение обстоятельств, предвидеть которые на дату утверждения плана-графика закупок было невозможно;

з) изменения объема финансового обеспечения, имеющегося у заказчика;

и) признания определения поставщиков (подрядчиков, исполнителей) несостоявшимся, и необходимости в связи с этим внесения изменений в план-график (и при необходимости также в план закупок) в соответствии с требованиями Закона о контрактной системе;

к) выявление технических ошибок, допущенных при формировании плана-графика закупок.

15. Внесение изменений в план-график закупок по каждому объекту закупки осуществляется не позднее чем за 10 дней до дня размещения в единой информационной системе в сфере закупок извещения об осуществлении закупки, направления приглашения принять участие в определении поставщика (подрядчика, исполнителя), за исключением случая, указанного в части 16 настоящего Порядка, а в случае, если в соответствии с Законом о контрактной системе не предусмотрено размещение извещения об осуществлении закупки или направление приглашения принять участие в определении поставщика (подрядчика, исполнителя), - до даты заключения контракта.

16. В случае осуществления закупок путем проведения запроса котировок в целях оказания гуманитарной помощи либо ликвидации последствий чрезвычайных ситуаций природного или техногенного характера в соответствии со статьей 82 Закона о контрактной системе внесение изменений в план-график закупок осуществляется в день направления запроса о предоставлении котировок участникам закупок, а в случае осуществления закупки у единственного поставщика (подрядчика, исполнителя) в соответствии с пунктами 9 и 28 части 1 статьи 93 Закона о контрактной системе - не позднее чем за один день до даты заключения контракта.

17. Утвержденный заказчиком план-график и внесенные в него изменения подлежат размещению в единой информационной системе в сфере закупок в течение 3 рабочих дней с даты утверждения или изменения плана-графика, за исключением сведений, составляющих государственную тайну.

18. Заказчики формируют планы-графики в соответствии с требованиями к форме плана-графика закупок товаров, работ, услуг, утвержденными Постановлением Правительства Российской Федерации от 05.06.2015 №554 "О требованиях к формированию, утверждению и ведению плана-графика закупок товаров, работ, услуг для обеспечения нужд субъекта Российской Федерации и муниципальных нужд, а также о требованиях к форме плана-графика закупок товаров, работ, услуг".

19. План-график закупок содержит приложения, содержащие обоснования в отношении каждого объекта закупки, подготовленные в порядке, установленном Правительством Российской Федерации в соответствии с частью 7 статьи 18 Закона о контрактной системе, в том числе:

обоснование начальной (максимальной) цены контракта или цены контракта, заключаемого с единственным поставщиком (подрядчиком, исполнителем), определяемых в соответствии со статьей 22 Закона о контрактной системе, с указанием включенных в объект закупки количества и единиц измерения товаров, работ, услуг (при наличии);

обоснование способа определения поставщика (подрядчика, исполнителя) в соответствии с главой 3 Закона о контрактной системе, в том числе дополнительные требования к участникам закупки (при наличии таких требований), установленные в соответствии с частью 2 статьи 31 Закона о контрактной системе.

ПОСТАНОВЛЕНИЕ АДМИНИСТРАЦИИ ГОРОДА МЕГИОНА

от 15.12.2017 г. №2578

О НАЗНАЧЕНИИ ПУБЛИЧНЫХ СЛУШАНИЙ ПО ПРОЕКТАМ ВНЕСЕНИЯ ИЗМЕНЕНИЙ В ПРОЕКТЫ ПЛАНИРОВОК И ПРОЕКТЫ МЕЖЕВАНИЯ ТЕРРИТОРИЙ МИКРОРАЙОНОВ 12, 14, 20 ГОРОДА МЕГИОНА

Руководствуясь статьей 28 Федерального закона от 06.10.2003 №131-ФЗ "Об общих принципах организации местного самоуправления в Российской Федерации", статьей 46 Градостроительного кодекса Российской Федерации, статьей 13 устава города Мегиона, в соответствии с Порядком организации и проведения публичных слушаний в городском округе город Мегион, утвержденным решением Думы города Мегиона от 25.03.2011 №137 (с изменениями), на основании заключений управления архитектуры и градостроительства администрации города от 04.12.2017 №1846, от 12.12.2017 №1896, от 12.12.2017 №1897, по инициативе главы города:

1. Назначить публичные слушания:

1.1. По проекту внесения изменений в проект планировки территории 20 микрорайона города Мегиона;

1.2. По проекту внесения изменений в проект планировки и проект межевания территории 14 микрорайона города Мегиона;

1.3. По проекту внесения изменений в проект планировки и проект межевания территории 12 микрорайона города Мегиона.

2. Провести публичные слушания по вопросам, указанным в пункте 1 настоящего постановления 12.01.2018 в 15:30 по адресу: почтовый индекс 628685, Ханты-Мансийский автономный округ - Югра, городской округ город Мегион, город Мегион, улица Нефтяников, дом 8, зал заседаний.

3. Утвердить состав организационного комитета, ответственного за подготовку и проведение публичных слушаний, согласно приложению.

4. Определить дату первого заседания организационного комитета, ответственного за подготовку и проведение публичных слушаний 10.01.2018.

5. Установить, что предложения, рекомендации и заявления граждан по вопросу, вынесенному на публичные слушания, принимаются до 16:00 29.12.2017 в письменном виде по адресу: почтовый индекс 628680, Ханты-Мансийский автономный округ - Югра, городской округ город Мегион, город Мегион, улица Нефтяников, дом 8, кабинет №109, тел. 8(34643)31669.

6. Управлению информационной политики администрации города (О.Л.Луткова) опубликовать настоящее постановление, проекты внесения изменений в проекты планировки и межевания территорий микрорайонов 12, 14, 20 города Мегиона в газете "Мегионские новости" и разместить на официальном сайте администрации города в сети "Интернет".

7. Контроль за выполнением постановления возложить на первого заместителя главы города Д.М.Мамонтова.

О.А. ДЕЙНЕКА,
глава города Мегиона

Приложение к постановлению администрации города от 15.12.2017 г. №2578

СОСТАВ

организационного комитета по подготовке и проведению публичных слушаний

первый заместитель главы города, председатель оргкомитета
начальник управления архитектуры и градостроительства администрации города, заместитель председателя оргкомитета
начальник службы градостроительной документации управления архитектуры и градостроительства администрации города, секретарь оргкомитета

Члены оргкомитета:

ООО "Центр кадастра и права"

Внесение изменений в проект планировки и проект межевания территории 12 микрорайона города Мегиона

Мегион - 2017

ПОЛОЖЕНИЯ О РАЗМЕЩЕНИИ ОБЪЕКТОВ КАПИТАЛЬНОГО СТРОИТЕЛЬСТВА ФЕДЕРАЛЬНОГО, РЕГИОНАЛЬНОГО ИЛИ МЕСТНОГО ЗНАЧЕНИЯ И ХАРАКТЕРИСТИКИ ПЛАНИРУЕМОГО РАЗВИТИЯ ТЕРРИТОРИИ

1. Общая часть

Проект внесения изменений в проект планировки и проект межевания территории 12 микрорайона города Мегиона, утвержденный постановлением администрации города Мегиона от 22.10.2015 №2634 "Об утверждении проекта планировки и проекта межевания территории микрорайонов 4, 7, 8, 12, 14 города Мегиона", выполнен в соответствии с постановлением администрации города Мегиона от 05.05.2017 года №859 "О развитии застроенной территории - части 12 микрорайона города Мегиона" в составе проекта планировки территории на основании действующего договора о развитии застроенной территории от 30.06.2017.

Проект внесения изменений в проект планировки и межевания территории 12 микрорайона подготовлен обществом с ограниченной ответственностью "Центр кадастра и права" в целях обоснования возможности размещения многоквартирного жилого дома в восточной части 12 микрорайона на пересечении

улицы Советская и переулка Школьный.

2. Цели и задачи

Настоящий проект разработан в целях определения местоположения границ образуемых и изменяемых земельных участков, установления границ земельных участков, формирования новых границ земельных участков, планирования для предоставления под строительство многоквартирного жилого дома.

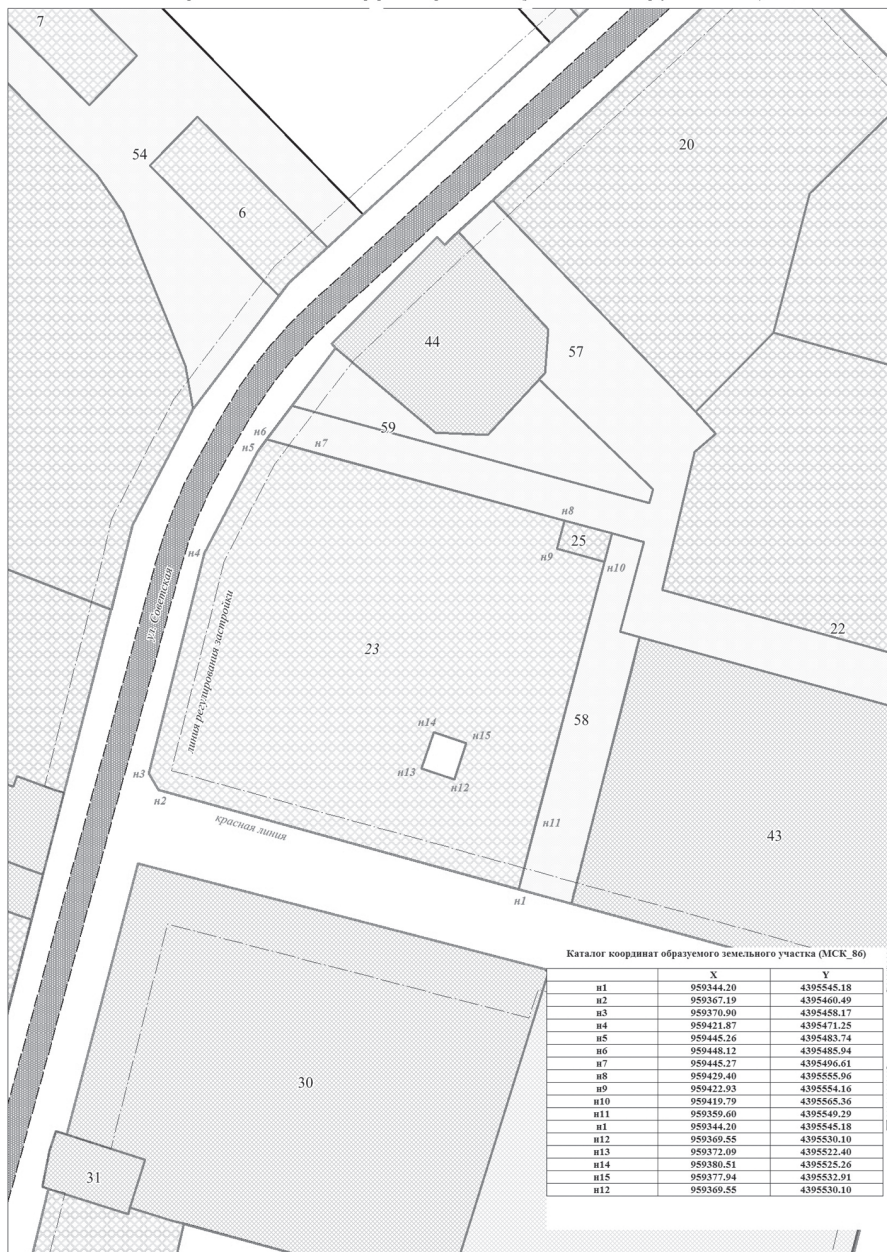
Общая площадь проектируемой территории составляет 0,7496 га. При подготовке проекта межевания территории определение местоположения границ образуемых и изменяемых земельных участков осуществлено в соответствии с действующими градостроительными регламентами городского округа город Мегион и нормами отвода земельных участков для конкретных видов деятельности, установленными в соответствии с федеральными законами, техническими регламентами. В проекте межевания определены границы участков, их площади, поворотные точки углов и их координаты в местной системе координат Ханты-Мансийского автономного округа-Югра МСК-86. Ведомость координат поворотных точек углов приведена в таблице "Каталог координат образуемого земельного участка".

Наименование	Единица измерения	Мкр 12
Зона жилищного назначения	га	9,4
Зона многоэтажной жилой застройки	га	5,3
Зона среднеэтажной жилой застройки	га	3,1
Зона индивидуальной жилой застройки	га	1,0
Зона общественно-делового назначения	га	5,8
в том числе:		
административно-делового назначения	га	1,7
социального и коммунально-бытового назначения	га	0,1
торгового назначения и общественного питания	га	0,5
учебно-образовательного назначения	га	1,3
культурно-досугового назначения	га	1,2
спортивного назначения	га	1,0
завхозования	га	-
социального обеспечения	га	-
культурного назначения	га	-
Зона инженерной инфраструктуры	га	0,7
в том числе:		
инженерной инфраструктуры	га	0,7
Зона транспортной инфраструктуры	га	0,5

4966 кв. метров на 7496 кв. метров, путём добавления площади 2603 кв. метров земельного участка указанного в пункте №п/п 24, предусмотренного для стоянок автотранспортных средств.

№ п/п	Назначение объекта капитального строительства	Адрес / описание местоположения	Уточнённая площадь земельного участка, кв. м.	Разрешенное использование земельного участка в соответствии с решениями проекта планировки	Наличие объектов федерального, регионального, местного значения
1	2	3	4	5	6
Изменяемые земельные участки					
23	Многоквартирный жилой дом	Микрорайон 12, ул. Советская переулок Школьный	7496	Среднеэтажная жилая застройка	-
24	исключается				

Чертеж межевания части 12 микрорайона города Мегиона (улица Советская - переулок Школьный)



Чертеж планировки части 12 микрорайона города Мегиона (улица Советская - переулок Школьный)



Каталог координат образуемого земельного участка (МСК_86)

	X	Y
н1	959344.20	4395545.18
н2	959367.19	4395460.49
н3	959370.90	4395458.17
н4	959421.87	4395471.25
н5	959445.26	4395483.74
н6	959448.12	4395485.94
н7	959445.27	4395496.61
н8	959429.40	4395555.96
н9	959422.93	4395554.16
н10	959419.79	4395565.36
н11	959359.60	4395549.29
н1	959344.20	4395545.18
н12	959369.55	4395530.10
н13	959372.09	4395522.40
н14	959380.51	4395525.26
н15	959377.94	4395532.91
н12	959369.55	4395530.10

ООО "Землеустроитель"

ВНЕСЕНИЕ ИЗМЕНЕНИЙ В ПРОЕКТ ПЛАНИРОВКИ И ПРОЕКТ МЕЖЕВАНИЯ ТЕРРИТОРИИ 14 МИКРОРАЙОНА ГОРОДА МЕГИОНА

ПОЛОЖЕНИЯ О РАЗМЕЩЕНИИ ОБЪЕКТОВ КАПИТАЛЬНОГО СТРОИТЕЛЬСТВА ФЕДЕРАЛЬНОГО, РЕГИОНАЛЬНОГО ИЛИ МЕСТНОГО ЗНАЧЕНИЯ И ХАРАКТЕРИСТИКИ ПЛАНИРУЕМОГО РАЗВИТИЯ ТЕРРИТОРИИ

ПОЛОЖЕНИЯ О РАЗМЕЩЕНИИ ОБЪЕКТОВ КАПИТАЛЬНОГО СТРОИТЕЛЬСТВА ФЕДЕРАЛЬНОГО, РЕГИОНАЛЬНОГО ИЛИ МЕСТНОГО ЗНАЧЕНИЯ, А ТАКЖЕ О ХАРАКТЕРИСТИКАХ ПЛАНИРУЕМОГО РАЗВИТИЯ ТЕРРИТОРИИ

1. Общие положения
Проект внесения изменений в проект планировки и проект межевания территории 14 микрорайона города Мегиона (далее Проект) разработан на основании постановления администрации города от 17.04.2017 №2017 "О внесении изменений в проект планировки и проект межевания территории 14 микрорайона города Мегиона", утверждённый постановлением администрации города Мегиона от 22.10.2015 №2634 "Об утверждении проекта планировки и проекта межевания территории микрорайонов 4, 7, 8, 12, 14 города Мегиона."

Проект разработан на часть территории 14 микрорайона города Мегиона в границах красных линий ограниченной улицей Геологов, жилым домом №1 по улице Геологов, муниципальным бюджетным образовательным учреждением "Средняя образовательная школа №4 (начальная школа)".

2. ХАРАКТЕРИСТИКА ПЛАНИРУЕМОГО РАЗВИТИЯ ТЕРРИТОРИИ

По результатам проведенных работ внесены изменения в зону жилого назначения площадь многоэтажной жилой застройки уменьшилась с 7,0 га на 6,9 га, а также внесены изменения в зону общественно-делового назначения площадь торгового на-

значения и общественного питания увеличилась с 0,8 га на 0,9 га.

Территория в границах проекта дифференцирована на следующие зоны размещения объектов капитального строительства:

Наименование зоны размещения ОКС	Единица измерения	Площадь зоны размещения ОКС
Зона жилого назначения	га	8,2
в том числе:		
многоэтажной жилой застройки	га	6,9
среднеэтажной жилой застройки	га	0,8
малоэтажной жилой застройки	га	-
индивидуальной жилой застройки	га	0,5
Зона общественно-делового назначения	га	9,7
в том числе:		
административно-делового назначения	га	0,9
социального и коммунально-бытового обслуживания	га	-
торгового назначения и общественного питания	га	0,9
учебно-образовательного назначения	га	3,5
культурно-досугового назначения	га	-
спортивного назначения	га	2,3
здравоохранения	га	-
социального обеспечения	га	0,9
культурного назначения	га	1,2

Проект межевания
Проектом межевания предусмотрено изменение границ земельного участка №п/п 25 в сторону

уменьшения с 12592 кв. метров на 11726 кв. метров, путем выделения земельного участка под объект торговли №п/п 40 площадью 866 кв. метров.

№ п/п	Назначение объекта капитального строительства	Адрес / описание местоположения	Уточненная площадь земельного участка, кв. м.	Разрешенное использование земельного участка в соответствии с решениями проекта планировки	Наличие объектов федерального, регионального, местного значения
Образуемые земельные участки					
40	Объект торговли	Микрорайон 14, ул. Геологов	866	Магазины	-
Изменяемые земельные участки					
25	Многokвартирные жилые дома	Микрорайон 14, ул. Геологов, д. 1, ул. Строителей, д. 5	11726	Многоэтажная жилая застройка	-

Каталог координат поворотных точек границ изменяемого земельного участка №п/п 25

№ точки	X	Y
1	959134.34	4395489.79
2	959112.35	4395575.95
3	959102.38	4395580.98
4	958999.13	4395556.81
5	959004.77	4395532.67
6	958960.34	4395522.27
7	958969.22	4395489.37
8	959025.63	4395503.70
9	959024.85	4395506.75
10	959035.52	4395509.49
11	959040.46	4395490.82
12	959044.24	4395476.51
13	959040.79	4395475.65
14	959043.41	4395465.71
1	959134.34	4395489.79

Каталог координат поворотных точек границ изменяемого земельного участка №п/п 40

№ точки	X	Y
6	958960.34	4395522.27
5	959004.77	4395532.67
4	958999.13	4395556.81
15	958992.40	4395555.24
16	958973.11	4395543.81
17	958965.75	4395537.82
18	958958.18	4395530.28
6	958960.34	4395522.27

**ПРОЕКТ ВНЕСЕНИЯ ИЗМЕНЕНИЙ В ПРОЕКТ ПЛАНИРОВКИ И ПРОЕКТ МЕЖЕВАНИЯ ТЕРРИТОРИИ, МИКРОРАЙОНА 14 В Г. МЕГИОНЕ
ЧЕРТЕЖ ПЛАНИРОВКИ ТЕРРИТОРИИ
М 1:2 000**



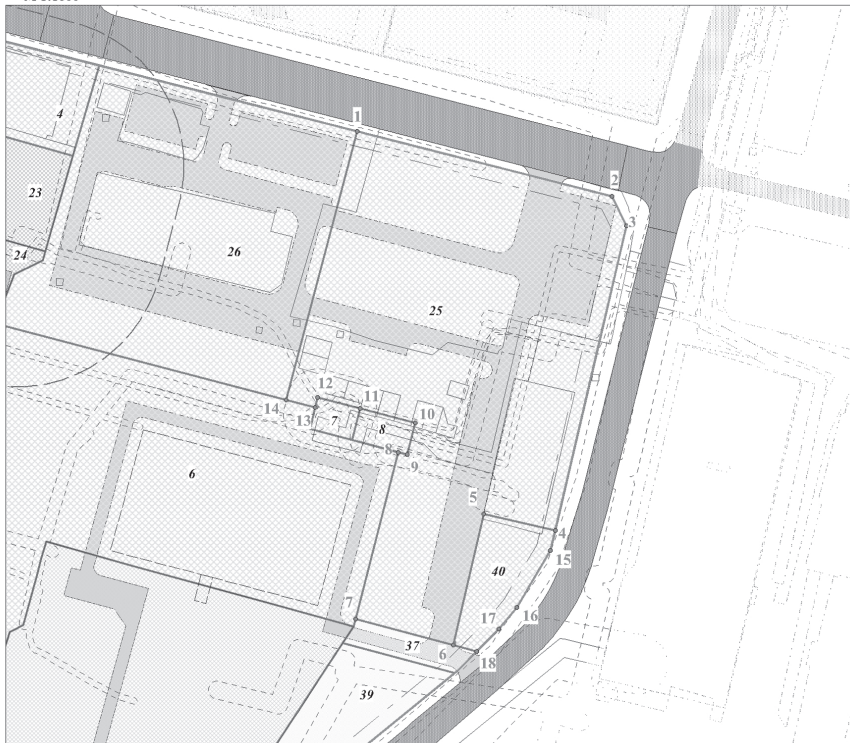
УСЛОВНЫЕ ОБОЗНАЧЕНИЯ ГРАНИЦЫ И ТЕРРИТОРИИ

- Граница населенного пункта
- Красные линии
- 2 Номер микрорайона
- 1 Номера поворотных точек
- Границы зон планируемого размещения объектов
- Озелененные территории общего пользования

ЗОНЫ ПЛАНИРУЕМОГО РАЗМЕЩЕНИЯ ОБЪЕКТОВ КАПИТАЛЬНОГО СТРОИТЕЛЬСТВА

- Ж110 Многоэтажной жилой застройки
- Ж112 Среднетяжелой жилой застройки
- ОД101 Административно-делового назначения
- ОД102 Социального и коммунально-бытового обслуживания
- ОД103 Торгового назначения и общественного питания
- ОД104 Учебно-образовательного назначения
- ОД105 Культурно-досугового назначения
- ОД107 Здравоохранения

**ПРОЕКТ ВНЕСЕНИЯ ИЗМЕНЕНИЙ В ПРОЕКТ ПЛАНИРОВКИ И ПРОЕКТ МЕЖЕВАНИЯ ТЕРРИТОРИИ, МИКРОРАЙОНА 14 В Г. МЕГИОНЕ
ЧЕРТЕЖ МЕЖЕВАНИЯ ТЕРРИТОРИИ
М 1:1000**



УСЛОВНЫЕ ОБОЗНАЧЕНИЯ ГРАНИЦЫ И ТЕРРИТОРИИ

- Граница населенного пункта
- Красные линии
- 14 Номер микрорайона
- 5 Номер земельного участка согласно экспликация
- Линия отступа от красных линий в целях определения места допустимого размещения зданий, строений, сооружений
- Границы образуемых земельных участков
- Границы образуемых земельных участков, которые после образования будут относиться к имуществу общего пользования
- Границы земельных участков
- Границы образуемых земельных участков, которые после образования будут относиться в территориям общего пользования
- Границы существующих (сохраняемых) земельных участков
- Границы земельных участков, содержащихся в государственном кадастре недвижимости

ТРАНСПОРТНАЯ ИНФРАСТРУКТУРА

- Улично-дорожная сеть с капитальным типом покрытия
- Проезда

ЗДАНИЯ И СООРУЖЕНИЯ

- Здания сохраняемые
- Здания проектируемые

ЗОНЫ С ОСОБЫМИ УСЛОВИЯМИ ИСПОЛЬЗОВАНИЯ ТЕРРИТОРИИ

- Охранные зоны объектов инженерной инфраструктуры
- Санитарно-защитные зоны объектов общественно-делового назначения
- Санитарно-защитные зоны объектов производственной инфраструктуры
- Санитарно-защитные зоны объектов инженерной инфраструктуры
- Прибрежная защитная полоса
- Воздухоохранные зоны
- Санитарный разрыв

ВНЕСЕНИЕ ИЗМЕНЕНИЙ В ПРОЕКТ ПЛАНИРОВКИ ТЕРРИТОРИИ 20 МИКРОРАЙОНА ГОРОДА МЕГИОНА

2017 год

ПОЛОЖЕНИЕ О РАЗМЕЩЕНИИ ОБЪЕКТОВ КАПИТАЛЬНОГО СТРОИТЕЛЬСТВА ФЕДЕРАЛЬНОГО, РЕГИОНАЛЬНОГО ИЛИ МЕСТНОГО ЗНАЧЕНИЯ, А ТАКЖЕ О ХАРАКТЕРИСТИКАХ ПЛАНИРУЕМОГО РАЗВИТИЯ ТЕРРИТОРИИ

1. Общие положения

Проект внесения изменений в проект планировки территории 20 микрорайона города Мегиона разработан на основании постановления администрации города Мегиона от 13.11.2017 №2255 "О подготовке проекта о внесении изменений в проект планировки территории 20 микрорайона города Мегиона" с целью изменения мощности объекта местного значения образовательная школа в проекте планировки 20 микрорайона города, утвержденного постановлени-

ем администрации города от 27.06.2016 №1603 "Об утверждении проектов планировки и проектов межевания территорий XIX и XX микрорайонов города Мегиона".

2. Проектные решения

2.1. В Перечне планируемых к размещению объектов капитального строительства федерального, регионального, местного значения и их характеристики изменяется мощность объекта общеобразовательная школа с 550 учащихся на 1600 учащихся.

Перечень планируемых к размещению объектов капитального строительства федерального, регионального, местного значения и их характеристики

Параметры ОКС					
Наименование	Количество, ед. изм.	Этажность (этажей)	Мощность, ед. изм.	Протяженность, ед. изм.	Значение ОКС
Социальная инфраструктура					
Образовательные организации					
Общеобразовательная школа	1 объект	2	1600 учащихся		ОМЗ

Примечания

1. Параметры ОКС – параметры объекта капитального строительства.
2. ОМЗ – объект местного значения.

2.2. В таблице Зоны размещения объектов общественно-делового назначения изменяется мощность объекта образовательная школа с 550 учащихся на 1600 учащихся.

Зоны размещения объектов общественно-делового назначения

Зона размещения ОКС	Параметры ОКС			Необходимое число м/мест для временного хранения автомобилей
	Наименование	Мощность, ед. изм.	Статус	
Учебно-образовательного назначения	Общеобразовательная школа	1600 учащихся	П	-

Примечание – Статус: Р – реконструируемый объект, П – планируемый к размещению объект.

ПОСТАНОВЛЕНИЕ ПРЕДСЕДАТЕЛЯ ДУМЫ ГОРОДА МЕГИОНА от 14.12.2017 г. №29

О ВНЕСЕНИИ ИЗМЕНЕНИЙ В ПОСТАНОВЛЕНИЕ ПРЕДСЕДАТЕЛЯ ДУМЫ ГОРОДА МЕГИОНА ОТ 04.09.2017 №17 "О ПРЕДСТАВЛЕНИИ ЛИЦАМИ, ЗАМЕЩАЮЩИМИ ДОЛЖНОСТИ МУНИЦИПАЛЬНОЙ СЛУЖБЫ В ДУМЕ ГОРОДА МЕГИОНА, СВЕДЕНИЙ О СВОИХ ДОХОДАХ, РАСХОДАХ, ОБ ИМУЩЕСТВЕ И ОБЯЗАТЕЛЬСТВАХ ИМУЩЕСТВЕННОГО ХАРАКТЕРА, А ТАКЖЕ СВЕДЕНИЙ О ДОХОДАХ, РАСХОДАХ, ОБ ИМУЩЕСТВЕ И ОБЯЗАТЕЛЬСТВАХ ИМУЩЕСТВЕННОГО ХАРАКТЕРА СВОИХ СУПРУГ (СУПРУГОВ) И НЕСОВЕРШЕННОЛЕТНИХ ДЕТЕЙ"

В соответствии с Федеральным законом от 02.03.2007 № 25-ФЗ "О муниципальной службе в Российской Федерации" (с изменениями), Федеральным законом от 25.12.2008 № 273-ФЗ "О противодействии коррупции" (с изменениями), Федеральным законом от 03.12.2012 № 230-ФЗ "О контроле за соответствием расходов лиц, замещающих государственные должности, и иных лиц их доходам", (с изменениями), Федеральным законом от 07.05.2013 № 79-ФЗ "О запрете отдельным категориям лиц открывать и иметь счета (вклады), хранить наличные денежные средства и ценности в иностранных банках, расположенных за пределами территории Российской Федерации, владеть и (или) пользоваться иностранными финансовыми инструментами", Федеральным законом от 03.04.2017 № 64-ФЗ "О внесении изменений в отдельные законодательные акты Российской Федерации в целях совершенствования государственной политики в области противодействия коррупции", Указом Президента Российской Федерации от 23.06.2014 № 460 "Об утверждении формы справки о доходах, расходах, об имуществе и обязательствах имущественного характера и внесении изменений в некоторые акты Президента Российской Федерации", Законом Ханты-Мансийского автономного округа-Югры от 30.06.2017 № 36-оз "О внесении изменений в отдельные законы Ханты-Мансийского автономного округа - Югры" постановляю:

1. Внести в постановление председателя Думы города Мегиона от 04.09.2017 №17 "О представлении лицами, замещающими должности муниципальной службы в Думе города Мегиона, сведений о своих доходах, расходах, об имуществе и обязательствах имущественного характера, а также сведениях о доходах, расходах, об имуществе и обязательствах имущественного характера своих супругов (супругов) и несовершеннолетних детей" следующие изменения:

1) наименование постановления изложить в следующей редакции:
"О представлении гражданами, претендующими на замещение должностей муниципальной службы в Думе города Мегиона, включенных в соответствующий перечень, муниципальными служащими Думы города Мегиона, замещающими указанные должности, сведений о своих доходах, расходах, об имуществе и обязательствах имущественного характера, а также сведений о доходах, расходах, об имуществе и обязательствах имущественного характера своих супругов (супруга) и несовершеннолетних детей";

2) пункт 1 постановления изложить в следующей редакции:

"1. Утвердить Положение о представлении гражданами, претендующими на замещение должностей муниципальной службы в Думе города Мегиона, включенных в соответствующий перечень, муниципальными служащими Думы города Мегиона, замещающими указанные должности, сведений о своих доходах, расходах, об имуществе и обязательствах имущественного характера, а также сведений о доходах, расходах, об имуществе и обязательствах имущественного характера своих супругов (супруга) и несовершеннолетних детей";

3) наименование Приложения к постановлению изложить в следующей редакции:

"Положение о представлении гражданами, претендующими на замещение должностей муниципальной службы в Думе города Мегиона, включенных в соответствующий перечень, муниципальными служащими Думы города Мегиона, замещающими указанные должности, сведений о своих доходах, расходах, об имуществе и обязательствах имущественного характера, а также сведений о доходах, расходах, об имуществе и обязательствах имущественного характера своих супругов (супруга) и несовершеннолетних детей";

4) абзац 1 пункта 1 Приложения к постановлению изложить в следующей редакции:

"Настоящим Положением определяется порядок представления гражданами, претендующими на замещение должностей муниципальной службы в Думе города Мегиона, включенных в соответствующий перечень, муниципальными служащими Думы города Мегиона, замещающими указанные должности, сведений о своих доходах, расходах, об имуществе и обязательствах имущественного характера, а также сведений о доходах, расходах, об имуществе и обязательствах имущественного характера своих супругов (супруга) и несовершеннолетних детей (далее - сведения о доходах, расходах, об имуществе и обязательствах имущественного характера)."

3. Постановление вступает в силу после его официального опубликования.

4. Контроль выполнения постановления возложить на В.С.Заднепровскую руководителя аппарата Думы города Мегиона

**Е.Н. КОРОТЧЕНКО,
председатель Думы
города Мегиона**

РЕШЕНИЕ ДУМЫ ГОРОДА МЕГИОНА
от 15.12.2017 г. № 239

О НАГРАЖДЕНИИ НАГРАДАМИ ДУМЫ ГОРОДА МЕГИОНА

Рассмотрев материалы, представленные для награждения наградами Думы города Мегиона, руководствуясь Положением о порядке награждения наградами Думы города Мегиона, утвержденным решением Думы города Мегиона от 21.12.2016 №152 "О порядке награждения наградами Думы города Мегиона" (с изменениями), Дума города Мегиона

РЕШИЛА:

наградить Почётной грамотой Думы города Мегиона:

1. За высокое профессиональное мастерство, многолетний труд и в связи с 20 - лием со дня образования авиационно-спортивного клуба "Икар" муниципального молодежного автономного учреждения "Старт":

Тумашова Геннадия Игоревича - инструктора парашютной службы авиационно-спортивного клуба "Икар" отдела технических видов спорта муниципального молодежного автономного учреждения "Старт"

2. За высокое профессиональное мастерство, многолетний добросовестный труд и в связи с празднованием Дня энергетика:

Карагодина Владимира Александровича - электромонтера по ремонту аппаратуры, релейной защиты и автоматики 6 разряда службы релейной защиты и автоматики и телемеханики акционерного общества "Городские электрические сети".

Федосееву Екатерину Александровну - исполняющего обязанности начальника отдела по учету электрической энергии акционерного общества "Городские электрические сети"

3. За высокое профессиональное мастерство, многолетний добросовестный труд:

Истомина Виктора Семеновича - генерально-директора общества с ограниченной ответственностью "Электрон".

Пузыря Ивана Яковлевича - советника гене-

рального директора общества с ограниченной ответственностью "Нефтеспесцстрой"

Заворотную Ольгу Николаевну - тренера-преподавателя муниципального бюджетного учреждения "Спорт-Альтаир".

Кашенюк Веру Геннадьевну - заведующего хозяйством муниципального бюджетного учреждения "Спорт-Альтаир"

4. За высокие спортивные достижения на городских, окружных и всероссийских соревнованиях:

Кутлаеву Юлию Павловну - художественную гимнастку муниципального бюджетного учреждения "Спорт-Альтаир".

Наградить Благодарственным письмом Думы города Мегиона:

За высокое профессиональное мастерство, многолетний добросовестный труд и в связи с празднованием Дня энергетика:

Белоглазову Наталью Дмитриевну - главного бухгалтера акционерного общества "Городские электрические сети"

Леонова Александра Юрьевича - мастера сетевого района № 3 акционерного общества "Городские электрические сети".

Лысечко Любовь Николаевну контролера по учету электрической энергии отдела по учету электрической энергии акционерного общества "Городские электрические сети"

Шайхутдинова Романа Рифатовича - старшего мастера общества с ограниченной ответственностью "МегионЭнергоНефть"

Дегтярева Андрея Ивановича - мастера общества с ограниченной ответственностью "МегионЭнергоНефть".

В.И. БОЙКО,

и.о. председателя Думы города Мегиона.

РЕШЕНИЕ ДУМЫ ГОРОДА МЕГИОНА
от 18.12.2017 г. № 240

О Внесении изменения в решение Думы города Мегиона от 30.11.2012 № 306 "О Положении об Отделных вопросах организации и осуществления бюджетного процесса в городском округе город Мегион" (с изменениями)

Рассмотрев проект решения Думы города Мегиона "О внесении изменения в решение Думы города Мегиона от 30.11.2012 №306 "О Положении об отделных вопросах организации и осуществления бюджетного процесса в городском округе город Мегион" (с изменениями), в соответствии с Бюджетным кодексом Российской Федерации, руководствуясь статьёй 19 устава города Мегиона, Дума города Мегиона

РЕШИЛА:

1. Внести в решение Думы города Мегиона от 30.11.2012 №306 "О Положении об отделных вопросах организации и осуществления бюджетного процесса в городском округе город Мегион" (с изменениями) следующее изменение: пункт 3 раздела 9 Положения изложить в следующей редакции:

"3. Одновременно с годовым отчетом за отчетный финансовый год в Думу города представляются иные документы:

1) итоги социально-экономического развития города за отчетный финансовый год;

2) заключение по результатам проведения

В.И. БОЙКО,

и.о. председателя Думы города Мегиона.

публичных слушаний по годовому отчету;

3) информация о штатной численности муниципальных служащих органов местного самоуправления, работников муниципальных учреждений, наличии вакансий, расходах на оплату труда;

4) информация об использовании бюджетных ассигнований муниципального дорожного фонда за отчетный финансовый год;

5) отчет об использовании ассигнований резервного фонда администрации города;

6) информация об использовании бюджетных инвестиций в муниципальные объекты капитального строительства в соответствии с адресной инвестиционной программой Ханты - Мансийского автономного округа - Югры за отчетный финансовый год;

7) сводный годовой доклад о реализации и оценке эффективности муниципальных программ за отчетный финансовый год;

8) иная отчетность, предусмотренная бюджетным законодательством Российской Федерации.". 2. Настоящее решение вступает в силу после его официального опубликования.

О.А. ДЕЙНЕКА,

глава города Мегиона.

РЕШЕНИЕ ДУМЫ ГОРОДА МЕГИОНА
от 18.12.2017 г. № 241

О Внесении изменений в решение Думы города Мегиона от 28.10.2016 №128 "О прогнозируемом плане (программе) приватизации муниципального имущества городского округа город Мегион на 2017 год" (с изменениями)

Рассмотрев проект решения Думы города Мегиона "О внесении изменений в решение Думы города Мегиона от 28.10.2016 №128 "О прогнозируемом плане (программе) приватизации муниципального имущества городского округа город Мегион на 2017 год" (с изменениями), в соответствии с Федеральным законом от 21.12.2001 №178-ФЗ "О приватизации государственного и муниципального имущества" (с изменениями), руководствуясь

В.И. БОЙКО,

и.о. председателя Думы города Мегиона.

статьями 19, 48 устава города Мегиона, Дума города Мегиона

РЕШИЛА:

1. Внести в решение Думы города Мегиона от 28.10.2016 №128 "О прогнозируемом плане (программе) приватизации муниципального имущества городского округа город Мегион на 2017 год" (с изменениями) изменения согласно приложению.

2. Настоящее решение вступает в силу после его официального опубликования.

О.А. ДЕЙНЕКА,

глава города Мегиона.

Приложение к решению Думы города Мегиона от "18" 12 2017 № 241

Изменения

в решение Думы города Мегиона от 28.10.2016 №128

"О прогнозируемом плане (программе) приватизации муниципального имущества городского округа город Мегион на 2017 год" (с изменениями)

1. В разделе 2 прогнозируемого плана (программы):

1) подпункт 1 пункта 2.1. исключить:

№ п/п	Наименование объекта недвижимости	Предполагаемые сроки приватизации
1	Нежилое помещение, назначение: нежилое, площадь 590,5 кв.м., этаж этаж №1, этаж №2 адрес (местонахождение) объекта: Российская Федерация, Ханты-Мансийский автономный округ - Югра, Мегион, ул. Нефтепромышленная, д. 12, пом.2	Полугодие 2017

2) подпункт 2 пункта 2.2. исключить:

№ п/п	Наименование материальных ценностей	Предполагаемые сроки приватизации
2	Автомобиль ГАЗ-32213, 2002 год изготовления, идентификационный номер (VIN) ХТН32213020257035, модель, № двигателя *40630А*23040673*, кузов (кабина, прицеп) №32210020082370, цвет кузова (кабины, прицепа) снежно-белый, паспорт транспортного средства 52 КК433329, выдан ООО «РусавтоГАЗ», дата выдачи 10.05.2002.	Полугодие 2017

2. В пункте 4 прогнозируемого плана (программы) слова "до 74 млн. 082 тыс. руб." заменить словами "до 42 млн. 925 тыс. руб."

РЕШЕНИЕ ДУМЫ ГОРОДА МЕГИОНА
от 18.12.2017 г. № 242

Об утверждении Порядка ведения перечня видов муниципального контроля и органов местного самоуправления, уполномоченных на их осуществление

Рассмотрев проект решения Думы города Мегиона "Об утверждении Порядка ведения перечня видов муниципального контроля и органов местного самоуправления, уполномоченных на их осуществление", в соответствии с пунктом 1 части 2 статьи 6 Федерального закона от 26.12.2008 №294-ФЗ "О защите прав юридических лиц и индивидуальных предпринимателей при осуществлении государственного контроля (надзора) и му-

ниципального контроля", руководствуясь статьёй 19 устава города Мегиона, Дума города Мегиона

РЕШИЛА:

1. Утвердить Порядок ведения перечня видов муниципального контроля и органов местного самоуправления, уполномоченных на их осуществление согласно приложению.

2. Настоящее решение вступает в силу после его официального опубликования.

В.И. БОЙКО,

и.о. председателя Думы города Мегиона.

О.А. ДЕЙНЕКА,

глава города Мегиона.

Приложение

к решению Думы города Мегиона "18" 12 2017 № 242

ПОРЯДОК

ведения перечня видов муниципального контроля и органов местного самоуправления, уполномоченных на их осуществление

1. Порядок ведения перечня видов муниципального контроля и органов местного самоуправления, уполномоченных на их осуществление (далее - Порядок), разработан в целях формирования актуальных и достоверных сведений о видах муниципального контроля и органах, уполномоченных на их осуществление.

2. Перечень видов муниципального контроля и органов местного самоуправления, уполномоченных на их осуществление (далее - Перечень), ведет администрация города лице уполномоченного ею органа администрации по форме согласно приложению к настоящему Порядку.

3. Перечень формируется на основании предложений органов местного самоуправления, уполномоченных на осуществление муниципального контроля и утверждается постановлением администрации города.

4. Основанием для включения, изменения или исключения сведений, содержащихся в Перечне, является принятие нормативных правовых актов,

устанавливающих, изменяющих или прекращающих полномочия органов местного самоуправления по осуществлению соответствующего вида муниципального контроля.

5. В случае принятия нормативных правовых актов, указанных в пункте 4 Порядка, орган местного самоуправления, уполномоченный на осуществление муниципального контроля, направляет в орган администрации города, уполномоченный на ведение Перечня предложения по внесению изменений в течение 15 рабочих дней со дня вступления в силу таких нормативных правовых актов по форме, указанной в пункте 2 Порядка.

6. Ответственность за ведение Перечня несет руководитель (лицо, его замещающее) органа администрации города, уполномоченного на его ведение.

7. Сведения, включенные в Перечень, являются общедоступными и подлежат размещению на официальном сайте администрации города в срок не позднее 5 рабочих дней, после внесения соответствующих изменений.

Приложение

к Порядку ведения перечня видов муниципального контроля и органов местного самоуправления, уполномоченных на их осуществление

Перечень

видов муниципального контроля и органов местного самоуправления, уполномоченных на их осуществление

№ п/п	Наименование вида муниципального контроля	Реквизиты правовых актов Российской Федерации, Ханты-Мансийского автономного округа - Югры, муниципальных правовых актов города Мегиона, регулирующих соответствующий вид муниципального контроля	Наименование органа местного самоуправления, уполномоченного на осуществление соответствующего вида муниципального контроля

РЕШЕНИЕ ДУМЫ ГОРОДА МЕГИОНА
от 18.12.2017 г. № 243

О Внесении изменений в решение Думы города Мегиона от 26.09.2014 № 434 "О Регламенте Думы города Мегиона" (с изменениями)

Рассмотрев проект решения Думы города Мегиона "О внесении изменений в решение Думы города от 26.09.2014 № 434 "О Регламенте Думы города Мегиона" (с изменениями), руководствуясь статьёй 19 устава города Мегиона, Дума города Мегиона

РЕШИЛА:

1. Внести в решение Думы города от 26.09.2014 №434 "О Регламенте Думы города Мегиона" (с изменениями) изменения согласно приложению к настоящему решению.

2. Настоящее решение вступает в силу после его официального опубликования.

В.И. БОЙКО,

и.о. председателя Думы города Мегиона.

О.А. ДЕЙНЕКА,

глава города Мегиона.

Приложение к решению Думы города Мегиона "18" 12 2017 № 243

Изменения

в решение Думы города Мегиона от 26.09.2014 № 434 "О Регламенте Думы города Мегиона" (с изменениями)

1. Пункт 1 статьи 11 Регламента изложить в следующей редакции:

"1. Заседания постоянных депутатских комиссий Думы созывают и проводят председатели со-



ответствующих постоянных депутатских комиссий Думы.

Заседания постоянных депутатских комиссий Думы проводятся в соответствии с планом работы Думы, планом работы постоянных депутатских комиссий Думы.

Годовой план работы постоянных депутатских комиссий Думы, формируется на основании предложений субъектов правотворческой инициативы и утверждается постановлением председателя Думы города не позднее 31 декабря текущего года.

График работы постоянных депутатских комиссий Думы на текущий месяц формируется аппаратом Думы на основании годового плана работы постоянных депутатских комиссий Думы, утверждается председателями постоянных депутатских комиссий Думы и направляется депутатам Думы не позднее чем за 14 рабочих дней до даты заседания Думы.

2. Пункт 4 статьи 13 Регламента изложить в следующей редакции:

"4. Аппарат Думы осуществляет следующие функции:

1) организационное обеспечение подготовки и проведения заседаний Думы, постоянных и временных депутатских комиссий Думы, протокольных и иных официальных мероприятий, проводимых Думой;

2) правовая экспертиза проектов решений, направленных в Думу для рассмотрения;

3) юридическое обеспечение деятельности Думы, правовое, информационное и организационное сопровождение согласительных процедур,

используемых для разрешения разногласий, возникших в ходе рассмотрения проектов решений Думы;

4) участие в подготовке проектов решений Думы, их обсуждении, доработке и согласовании с соответствующими структурными подразделениями (органами) администрации города, с заинтересованными организациями;

5) участие в перспективном и текущем планировании работы Думы, в реализации принятых планов;

6) осуществление учета и систематизации муниципальных правовых актов Думы, председателя Думы, контроля за их исполнением;

7) осуществление регистрации, учёта и контроля обращений граждан и организаций, организация приема граждан председателем Думы, депутатами Думы;

8) сопровождение, наполнение сайта Думы города Мегиона;

9) обеспечение взаимодействия Думы со средствами массовой информации и иными источниками для распространения официальной информации о деятельности Думы, содействие депутатам Думы в освещении их работы в избирательных округах;

10) выполнение иных функций в соответствии с действующим законодательством, настоящим Регламентом, Положением об аппарате Думы.

3. Подпункт 3 пункта 4 статьи 33 Регламента изложить в следующей редакции:

"3) утверждение стратегии социально-экономического развития городского округа";

РЕШЕНИЕ ДУМЫ ГОРОДА МЕГИОНА от 18.12.2017 г. № 244

О ВНЕСЕНИИ ИЗМЕНЕНИЯ В РЕШЕНИЕ ДУМЫ ГОРОДА МЕГИОНА ОТ 25.03.2011 № 137 "О ПОРЯДКЕ ОРГАНИЗАЦИИ И ПРОВЕДЕНИЯ ПУБЛИЧНЫХ СЛУШАНИЙ В ГОРОДСКОМ ОКРУГЕ ГОРОД МЕГИОН" (С ИЗМЕНЕНИЯМИ)

Рассмотрев проект решения Думы города Мегиона "О внесении изменения в решение Думы города от 25.03.2011 № 137 "О Порядке организации и проведения публичных слушаний в городском округе город Мегион" (с изменениями), в соответствии с частью 3 статьи 28 Федерального закона от 06.10.2003 № 131 "Об общих принципах организации местного самоуправления в Российской Федерации, руководствуясь статьёй 19 устава города Мегиона, Дума города Мегиона

РЕШИЛА:

В.И. БОЙКО,

и.о. председателя Думы
города Мегиона.

1. Внести в решение Думы города от 25.03.2011 № 137 "О Порядке организации и проведения публичных слушаний в городском округе город Мегион" (с изменениями) следующее изменение:

подпункт 1.5.3. пункта 1.5. Положения после слов "проекты межевания территорий," дополнить словами "за исключением случаев, предусмотренных Градостроительным кодексом Российской Федерации,".

2. Настоящее решение вступает в силу после его официального опубликования.

О.А. ДЕЙНЕКА,

глава города Мегиона.

РЕШЕНИЕ ДУМЫ ГОРОДА МЕГИОНА от 18.12.2017 г. № 245

О ПЕРСОНАЛЬНОМ СОСТАВЕ МОЛОДЕЖНОЙ ПАЛАТЫ ПРИ ДУМЕ ГОРОДА МЕГИОНА

Рассмотрев проект решения Думы города Мегиона "О персональном составе Молодежной палаты при Думе города Мегиона", руководствуясь статьёй 19 устава города Мегиона, Дума города Мегиона

РЕШИЛА:

1. Утвердить персональный состав Молодежной палаты при Думе города Мегиона согласно

приложению.

2. Настоящее решение вступает в силу после его официального опубликования.

В.И. БОЙКО,

и.о. председателя Думы
города Мегиона.

Приложение
к решению Думы города Мегиона от 18 декабря 2017 № 245

Состав Молодежной палаты при Думе города Мегиона

Ф.И.О.	Место работы (учёбы)
Ахметжанов Артур Хамитович	Муниципальное молодежное автономное учреждение «Старт»
Гайсина Нургуза Валинуровна	Автономное учреждения Ханты-Мансийского автономного округа – Югры «Мегионская городская стоматологическая поликлиника»
Грибинча Анна Анатольевна	Акционерное общество «Дорожно-строительная компания «Автобан»
Денисова Илона Романовна	Общество с ограниченной ответственностью «МЕГА ТВ»
Журавский Андрей Александрович	Муниципальное автономное общеобразовательное учреждение «Средняя общеобразовательная школа №9»
Занкевич Владимир Николаевич	Муниципальное бюджетное учреждение дополнительного образования «Детско-Юношеская спортивная школа «Вымпел»
Кураков Евгений Васильевич	Филиал Тюменского государственного нефтегазового университета в городе Нижневартовске
Котова Юлия Викторовна	Мегионская городская организация профсоюза работников народного образования
Коротченко Мария Алексеевна	Бюджетное учреждение Ханты-Мансийского автономного округа – Югры «Мегионская городская детская больница «Жемчужинка»
Нестеренко Кристина Витальевна	Открытое акционерное общество «Славнефть-Мегионнефтегаз» цех добычи нефти и газа №7
Семяняк Любовь Владимировна	Региональный некоммерческий благотворительный фонд местных сообществ «Мы вместе»
Соловьева Мария Андреевна	юридическое управление администрации города Мегиона
Ульдяков Данил Сергеевич	Общество с ограниченной ответственностью «Оптимальные технологии»

Фаткулина Юлия Радифовна	Автономное учреждение Ханты-Мансийского автономного округа – Югры «Мегионская городская стоматологическая поликлиника»
Фатхутдинова Нина Владимировна	Муниципальное бюджетное учреждение «Спорт-Алтайр»

РЕШЕНИЕ ДУМЫ ГОРОДА МЕГИОНА от 18.12.2017 г. № 246

О ПЛАНЕ РАБОТЫ ДУМЫ ГОРОДА МЕГИОНА НА 2018 ГОД

Рассмотрев проект решения Думы города Мегиона "О плане работы Думы города Мегиона на 2018 год", в соответствии со статьями 18, 19 устава города Мегиона, статьёй 18 Регламента Думы города Мегиона, Дума города Мегиона

РЕШИЛА:

1. Утвердить план работы Думы города Мегиона на 2018 год согласно приложению к настоящему решению.

2. Настоящее решение вступает в силу после его подписания и подлежит официальному опубликованию.

В.И. БОЙКО,

и.о. председателя Думы
города Мегиона.

Приложение
к решению Думы города Мегиона от "18" декабря 2017 № 246

ПЛАН работы Думы города Мегиона на 2018 год

Наименование вопроса	Инициатор внесения вопроса
2	3
ФЕВРАЛЬ	
О внесении изменений и дополнений в устав города Мегиона	Администрация города Мегиона
О деятельности отдела Министерства внутренних дел Российской Федерации по городу Мегиону за 2017 год	Дума города Мегиона
Об исполнении решения Думы города Мегиона от 28.10.2016 №128 «О прогнозном плане (программе) приватизации муниципального имущества городского округа город Мегион на 2017 год» (с изменениями)	Администрация города Мегиона
О назначении на должность председателя Контрольно-счетной палаты городского округа город Мегион	Дума города Мегиона
О внесении изменений в решение Думы города Мегиона от 27.01.2017 № 164 « О награждении наградами Думы города Мегиона»	Дума города Мегиона
МАРТ	
Отчет о результатах деятельности главы города Мегиона и администрации города Мегиона за 2017 год	Администрация города Мегиона
О ходе реализации решения Думы города Мегиона от 27.11.2014 №464 «О Стратегии социально-экономического развития городского округа город Мегион на период до 2035 года»	Администрация города Мегиона
Отчет о деятельности Думы города Мегиона за 2017 год	Дума города Мегиона
Отчет о деятельности Контрольно-счетной палаты городского округа город Мегион за 2017 год	Дума города Мегиона
АПРЕЛЬ	
Об исполнении бюджета городского округа город Мегион за 2017 год	Администрация города Мегиона
О внесении изменений и дополнений в устав города Мегиона	Администрация города Мегиона
МАЙ	
Об исполнении бюджета городского округа город Мегион за 1 квартал 2018 года	Администрация города Мегиона
ИЮНЬ	
О присвоении почетного звания городского округа город Мегион «Почетный житель города Мегиона»	Дума города Мегиона
СЕНТЯБРЬ	
Об исполнении бюджета городского округа город Мегион за первое полугодие 2018 года	Администрация города Мегиона
О согласии (отказе) на полную (частичную) замену дотаций из регионального фонда финансовой поддержки муниципальных районов (городских округов) дополнительными нормативами отчислений от налога на доходы физических лиц	Администрация города Мегиона
О внесении изменений и дополнений в устав города Мегиона	Администрация города Мегиона
Об утверждении прогнозного плана (программы) приватизации муниципального имущества городского округа город Мегион на 2019 год	Администрация города Мегиона
НОЯБРЬ	
Об исполнении бюджета городского округа город Мегион за 9 месяцев 2018 года	Администрация города Мегиона
О бюджете городского округа город Мегион на 2019 год и плановый период 2020-2021 годов	Администрация города Мегиона
О внесении изменений в решение Думы города Мегиона от 31.08.2017 №207 «О правилах землепользования и застройки городского округа город Мегион»	Администрация города Мегиона
О внесении изменений и дополнений в устав города Мегиона	Администрация города Мегиона
ДЕКАБРЬ	
О внесении изменений в решение Думы города Мегиона от 23.12.2011 №209 «Об утверждении генерального плана городского округа город Мегион» (с изменениями)	Администрация города Мегиона
О плане работы Думы города Мегиона на 2019 год	Дума города Мегиона
Вопросы, вносимые на рассмотрение Думы города Мегиона по мере необходимости	
О внесении изменений в решения Думы города Мегиона о местных налогах	Администрация города Мегиона
О внесении изменений в решение Думы города Мегиона от 27.11.2017 №247 «О бюджете городского округа город Мегион на 2018 год и плановый период 2019 и 2020 годов»	Администрация города Мегиона
О награждении наградами Думы города Мегиона	Дума города Мегиона
О признании утратившими силу решения Думы города Мегиона	Дума города Мегиона
Об обращении с законодательной инициативой Думы города Мегиона в Думу Ханты-Мансийского автономного округа-Югры	Дума города Мегиона



РЕШЕНИЕ ДУМЫ ГОРОДА МЕГИОНА
от 2.11.2017 г. № 220

Зарегистрировано в Управлении Министерства юстиции РФ по Ханты-Мансийскому автономному округу - Югре 06.12.2017
государственный регистрационный номер RU 863030002017004

**О ВНЕСЕНИИ ИЗМЕНЕНИЙ И ДОПОЛНЕНИЙ
В УСТАВ ГОРОДА МЕГИОНА**

В соответствии с статьями 44, 46 Федерального закона от 06.10.2003 № 131-ФЗ "Об общих принципах организации местного самоуправления в Российской Федерации", подпунктом "б" пункта 3, пунктами 4, 5 Федерального закона от 18.07.2017 №171-ФЗ "О внесении изменений в Федеральный закон "Об общих принципах организации местного самоуправления в Российской Федерации", подпунктом "а" пункта 3 статьи 1 Федерального закона от 26.07.2017 №202-ФЗ "О внесении изменений в Федеральный закон "Об общих принципах организации местного самоуправления в Российской Федерации" и статью 9.1 Федерального закона "О физической культуре и спорте в Российской Федерации", частью 2 статьи 5 Федерального закона от 29.07.2017 №279-ФЗ "О внесении изменений в

Е.Н. КОРОТЧЕНКО,
председатель Думы города
Мегиона.

Федеральный закон "О теплоснабжении" и отдельные законодательные акты Российской Федерации по вопросам совершенствования системы отношений в сфере теплоснабжения", руководствуясь статьями 18, 19, 42, 58 устава города Мегиона, Дума города Мегиона

РЕШИЛА:
1. Внести изменения и дополнения в устав города Мегиона, принятый решением Думы города Мегиона от 28.06.2005 № 30 согласно приложению.
2. Направить настоящее решение не позднее 15 дней со дня принятия в Управление Министерства юстиции Российской Федерации по Ханты-Мансийскому автономному округу - Югре для государственной регистрации.
3. Настоящее решение вступает в силу после его официального опубликования.

О.А. ДЕЙНЕКА,
глава города Мегиона.

Приложение к решению Думы города Мегиона
"02" _ "11" _ 2017 №220

Изменения и дополнения в устав города Мегиона,
принятый решением Думы города от 28.06.2005 № 30
(с изменениями и дополнениями)

1. Статью 6 устава города дополнить пунктом 4.1 следующего содержания:

"4.1) осуществление в ценовых зонах теплоснабжения муниципального контроля за выполнением единой теплоснабжающей организацией мероприятий по строительству, реконструкции и (или) модернизации объектов теплоснабжения, необходимых для развития, повышения надежности и энергетической эффективности системы теплоснабжения и определенных для нее в схеме теплоснабжения в пределах полномочий, установленных Федеральным законом "О теплоснабжении";".

2. Статью 6.1 устава города дополнить пунктом 17) следующего содержания:

"17) оказание содействия развитию физической культуры и спорта инвалидов, лиц с ограниченными возможностями здоровья, адаптивной физической культуры и адаптивного спорта."

3. Статью 26 устава города дополнить пунктом 4 следующего содержания:

"4. В случае досрочного прекращения полномочий главы города избрание главы города Думой города из числа кандидатов, представленных конкурсной комиссией по результатам конкурса, осуществляется не позднее чем через шесть месяцев со дня такого прекращения полномочий.

При этом если до истечения срока полномочий Думы города осталось менее шести месяцев, избрание главы города из числа кандидатов, представленных конкурсной комиссией по результатам конкурса, - в течение трех месяцев со дня избрания Думы города в правомочном составе."

4. Пункт 2 статьи 41 устава города изложить в следующей редакции:

"2. Муниципальные нормативные правовые акты, затрагивающие права, свободы и обязанности человека и гражданина, устанавливающие правовой статус организаций, учредителем которых выступает муниципальное образование, а также соглашения, заключаемые между органами местного самоуправления, вступают в силу после их

официального опубликования (обнародования).".

5. В статье 58 устава города:
"1) абзац второй пункта 4 изложить в следующей редакции:

"Изменения и дополнения, внесенные в устав города и изменяющие структуру органов местного самоуправления, разграничение полномочий между органами местного самоуправления (за исключением случаев приведения устава города в соответствие с федеральными законами, а также изменения полномочий, срока полномочий, порядка избрания выборных должностных лиц местного самоуправления), вступают в силу после истечения срока полномочий Думы города, принявшей муниципальный правовой акт о внесении указанных изменений и дополнений в устав города."

2) дополнить пунктом 4.1 следующего содержания:

"4.1. Изменения и дополнения в устав города вносятся муниципальным правовым актом, который может оформляться:

1) решением Думы города (схода граждан) городского округа, подписанным его председателем и главой города;
2) отдельным нормативным правовым актом, принятым Думой города (сходом граждан) и подписанным главой города. В этом случае на данном правовом акте проставляются реквизиты решения Думы города (схода граждан) о его принятии. Включение в такое решение Думы города (схода граждан) переходных положений и (или) норм о вступлении в силу изменений и дополнений, вносимых в устав города, не допускается."

3) дополнить пунктом 7 следующего содержания:

"7. Изложение устава города в новой редакции муниципальным правовым актом о внесении изменений и дополнений в устав города не допускается. В этом случае принимается новый устав города, а ранее действующий устав города и муниципальные правовые акты о внесении в него изменений и дополнений признаются утратившими силу со дня вступления в силу нового устава города."

ПРОТОКОЛ

об итогах продажи муниципального имущества без объявления цены

город Мегион, ул. Нефтяников, дом 8
актовый зал 11.12.2017
14-00 ч.

Присутствовали:

Радецкий А.В. - исполняющий обязанности директора департамента муниципальной собственности администрации города, председатель комиссии
Мартакова Н.П. - начальник управления муниципальной собственности департамента муниципальной собственности администрации города, заместитель председателя комиссии
Точилина С.В. - главный специалист службы формирования и управления муниципальной собственностью и экономическому анализу управления муниципальной собственности департамента муниципальной собственности администрации города, секретарь комиссии

Члены комиссии:

Бойкова Н.Ф. - начальник службы по бухгалтерскому учёту департамента муниципальной собственности администрации города
Лебедева В.М. - исполняющий обязанности начальника службы аренды муниципального имущества и регистрации управления муниципальной собственности департамента муниципальной собственности администрации города

Повестка дня:

1. Рассмотрение заявок на приобретение следующего муниципального имущества:

1.1. Предмет продажи:
ЛОТ №2. Автотранспортное средство КАВЗ 4238-05, паспорт транспортного средства 45 НО 853238, наименование (тип ТС) автобус для перевозки детей, идентификационный номер (VIN) Z7N423805C0002393, 2012 года изготовления, модель двигателя №6ISBe210 86014408, шасси (рама) отсутствует, кузов (кабина, прицеп)

№Z7N423805C0002393, цвет кузова (кабины, прицепа) желтый, мощность двигателя, л.с. (кВт) 210, рабочий объем двигателя, куб.см. 6700, тип двигателя дизельный;

способ приватизации - продажа без объявления цены (открытый аукцион в закрытой форме подачи предложения о цене по реализации муниципального имущества признан несостоявшимся 08.09.2017, продажа посредством публичного предложения признана 24.10.2017 несостоявшейся

ся, по причине отсутствия заявок);
форма платежа - единовременная оплата путем перечисления суммы на расчетный счет продавца.

На рассмотрение поступило пятнадцать заявок.

На участие в продаже были предоставлены заявки следующих претендентов:

№, время, дата регистрации заявки	Наименование (для юридического лица), Ф.И.О. (для физического лица) претендента	Место нахождения (для юридического лица), место регистрации (для физического лица)
4 12:15 20.11.2017	Селиванов Анатолий Михайлович	Ханты-Мансийский автономный округ-Югра, город Сургут, проезд Дружбы, дом 9, квартира 80
5 14:55 20.11.2017	Денисенко Анастасия Ивановна	Ханты-Мансийский автономный округ-Югра, город Мегион, улица Северная, дом 18
11 16:33 24.11.2017	Курамшин Ильнур Забирович	Ханты-Мансийский автономный округ-Югра, город Мегион, улица Садовая, дом 21, квартира 11
12 16:43 24.11.2017	Сливкин Сергей Викторович	Кемеровская область, город Кемерово, проспект Молодежный, дом 9, к.Г, кв. 1
13 16:51 24.11.2017	Чичнев Алексей Викторович	Кемеровская область, город Кемерово, проспект Шахтеров, дом 606, квартира 103
15 14:33 27.11.2017	Озорнина Лена Александровна	Свердловская область, город Екатеринбург, улица Парниковая, дом 12, квартира 12
18 14:48 27.11.2017	Скорбинских Ирина Александровна	Свердловская область, город Екатеринбург, улица Стахановская, дом 27, квартира 134
20 12:42 29.11.2017	Жеребин Алексей Олегович	Ханты-Мансийский автономный округ-Югра, город Нягань, микрорайон 1, дом 45, квартира 13
25 14:10 01.12.2017	Устьянцев Михаил Юрьевич	Кемеровская область, город Кемерово, проспект Советский, дом 28, квартира 78
26 14:21 01.12.2017	Устьянцев Алексей Юрьевич	Кемеровская область, город Кемерово, улица Волгоградская, дом 26, квартира 71
30 11:41 05.12.2017	Чернявский Роман Михайлович	Ханты-Мансийский автономный округ-Югра, город Мегион, улица Свободы, дом 10, квартира 97
32 12:04 05.12.2017	Паращенко Павел Андреевич	Ханты-Мансийский автономный округ-Югра, город Нижневартовск, улица Спортивная, дом 15, квартира 70
34 14:05 05.12.2017	Султанов Алмаз Кадимович	Республика Башкортостан, Караидельский район, село Магинск, улица Луговая, дом 7
37 14:20 05.12.2017	Селиванов Артем Анатольевич	Ханты-Мансийский автономный округ-Югра, город Сургут, улица 50 лет ВЛКСМ, дом 3, квартира 159
45 15:43 05.12.2017	Деревянко Владимир Иванович	Ханты-Мансийский автономный округ-Югра, поселок городского типа Высокий, улица Гагарина, дом 13А, квартира 12

Отозванных заявок нет.

Сведений об отказе в рассмотрении предложений о цене приобретения имущества с указанием подавших их претендентов нет.

Комиссия, рассмотрев заявки на участие в продаже без объявления цены в соответствии с требованиями, указанными в информационном сообщении приняла следующее решение:

-Признать и допустить к участию в продаже без объявления цены, следующих претендентов: Селиванова Анатолия Михайловича Денисенко Анастасию Ивановну Курамшина Ильнура Забировича Сливкина Сергея Викторовича Чичнева Алексея Викторовича Озорнину Лену Александровну Скорбинских Ирину Александровну Жеребина Алексея Олеговича Устьянцева Михаила Юрьевича Устьянцева Алексея Юрьевича Чернявского Романа Михайловича Паращенко Павла Андреевича Султанова Алмаза Кадимовича Селиванова Артема Анатольевича Деревянко Владимира Ивановича

-Предложения о приобретении муниципального имущества сделаны:

Селивановым Анатолием Михайловичем, Ханты-Мансийский автономный округ-Югра, город Мегион, улица Северная, дом 18, с предложенной ценой имущества 400 000 (четыреста тысяч) рублей;
Курамшиным Ильнуром Забировичем, Ханты-Мансийский автономный округ-Югра, город Мегион, улица Садовая, дом 21, квартира 11, с предложенной ценой имущества 211 112 (двести одиннадцать тысяч сто двенадцать) рублей
Сливкиным Сергеем Викторовичем, Кемеровская область, город Кемерово, проспект Молодежный, дом 9, к.Г, кв. 1, с предложенной ценой имущества 105 000 (сто пять тысяч) рублей;
Чичневым Алексеем Викторовичем, Кемеровская область, город Кемерово, проспект Шахтеров, дом 606, квартира 103, с предложенной ценой имущества 517 999, 99 (пятьсот семнадцать тысяч девятьсот девяносто девять) рублей 99 копеек;
Озорниной Леной Александровной, Свердловская область, город Екатеринбург, улица Парниковая, дом 12, квартира 12, с предложенной ценой имущества 88 000 (восемьдесят восемь тысяч) рублей;
Скорбинских Ириной Александровной, Свердловская область, город Екатеринбург, улица Стахановская, дом 27, квартира 134, с предложенной ценой имущества 80 000 (восемьдесят тысяч) рублей;
Жеребиным Алексеем Олеговичем, Ханты-Мансийский автономный округ-Югра, город Нягань, микрорайон 1, дом 45, квартира 13, с предложенной ценой имущества 50 000 (пятьдесят тысяч) рублей;

Устьянцевым Михаилом Юрьевичем, Кемеровская область, город Кемерово, проспект Советский, дом 28, квартира 78, с предложенной

ценой имущества 10 000 (десять тысяч) рублей; Устьянцевым Алексеем Юрьевичем, Кемеровская область, город Кемерово, улица Волгоградская, дом 26, квартира 71, с предложенной ценой имущества 365 365,65 (триста шестьдесят пять тысяч триста шестьдесят пять) рублей 65 копеек;

Чернявским Романом Михайловичем, Ханты-Мансийский автономный округ-Югра, город Мегион, улица Свободы, дом 10, квартира 97, с предложенной ценой имущества 5 000,50 (пять тысяч рублей) 50 копеек;

Паращенко Павлом Андреевичем, Ханты-Мансийский автономный округ-Югра, город Нижневартовск, улица Спортивная, дом 15, квартира 70, с предложенной ценой имущества 351 000 (триста пятьдесят одна тысяча) рублей;

Султановым Алмазом Кадимовичем, Республика Башкортостан, Караидельский район, село Магинск, улица Луговая, дом 7, с предложенной ценой имущества 252 525 (двести пятьдесят две тысячи пятьсот двадцать пять) рублей;

Селивановым Артемом Анатольевичем, Ханты-Мансийский автономный округ-Югра, город Сургут, улица 50 лет ВЛКСМ, дом 3, квартира 159, с предложенной ценой имущества 270 000 (двести семьдесят тысяч) рублей;

Деревянко Владимиром Ивановичем, Ханты-Мансийский автономный округ-Югра, поселок городского типа Высокий, улица Гагарина, дом 13А, квартира 12, с предложенной ценой имущества 45 678, 93 (сорок пять тысяч шестьсот семьдесят девять) рублей 93 копейки.

1.2. Предмет продажи:

ЛОТ №3. Лесопильный цех, производственное по назначению, общей площадью 840,6 кв.м., инв.№452, ул.Ак.Губкина, №28 строение №2, г.Мегион, Ханты-Мансийский автономный округ-Югра, Тюменская область, Россия;

Цех металлоконструкций, производственное по назначению, общей площадью 3460,1 кв.м., этажность - 2, инв.№452, ул.Ак.Губкина, №28, строение №1, г.Мегион, Ханты-Мансийский автономный округ-Югра, Тюменская область, Россия;

Столярный цех, производственное по назначению, общей площадью 891,1 кв.м., инв.№452, ул.Ак.Губкина, №28 строение №3, г.Мегион, Ханты-Мансийский автономный округ-Югра, Тюменская область, Россия;

Земельный участок, назначение - под производственную базу, использование - под производственную базу, площадью 24 480,00 кв.м., адрес объекта: Северо-Западная промзона, г.Мегион, Ханты-Мансийский автономный округ-Югра, Тюменская область, Россия.

способ приватизации - продажа без объявления цены (открытый аукцион в закрытой форме подачи предложения о цене по реализации муниципального имущества признан несостоявшимся 26.09.2017, продажа посредством публичного предложения признана 03.11.2017 несостоявшейся, по причине отсутствия заявок);

форма платежа - единовременная оплата путем перечисления суммы на расчетный счет продавца.

На рассмотрение поступило четырнадцать заявок.

На участие в продаже были предоставлены заявки следующих претендентов:

№, время, дата регистрации заявки	Наименование (для юридического лица), Ф.И.О. (для физического лица) претендента	Место нахождения (для юридического лица), место регистрации (для физического лица)
2 11.10 16.11.2017	Абдурахманов Мовдди Хузуевич	Ханты-Мансийский автономный округ-Югра, город Мегион, УПТК ТР «МНС», дом 3, квартира 11
3 15:55 17.11.2017	Общество с ограниченной ответственностью «Модуль»	Свердловская область, город Екатеринбург, улица Старых Большевиков, дом 2а, офис 528/3
7 16:39 21.11.2017	Максимец Анжела Игоревна	Ханты-Мансийский автономный округ-Югра, город Нижневартовск, улица Осенняя, дом 2, квартира 26
9 14:44 22.11.2017	Важенин Александр Владимирович	Тюменская область, город Ишим, улица Карла Маркса, дом 5А, квартира 66
16 14:38 27.11.2017	Озорнина Лена Александровна	Свердловская область, город Екатеринбург, улица Парниковая, дом 12, квартира 12
19 14:51 27.11.2017	Скорбинских Ирина Александровна	Свердловская область, город Екатеринбург, улица Стахановская, дом 27, квартира 134
22 14:43 30.11.2017	Подхолзин Александр Юрьевич	Ханты-Мансийский автономный округ-Югра, город Нижневартовск, улица Маршала Жукова, дом 30, квартира 57
23 14:46 30.11.2017	Костомичев Алексей Львович	Ханты-Мансийский автономный округ-Югра, город Нижневартовск, улица Маршала Жукова, дом 3а, квартира 30
33 12:08 05.12.2017	Паращенко Павел Андреевич	Ханты-Мансийский автономный округ-Югра, город Нижневартовск, улица Спортивная, дом 15, квартира 70
35 14:10 05.12.2017	Селиванов Анатолий Михайлович	Ханты-Мансийский автономный округ-Югра, город Сургут, проезд Дружбы, дом 9, квартира 80
39 14:30 05.12.2017	Шохин Дмитрий Викторович	Краснодарский край, Динской район, станция Динская, улица Суворова, дом 184
40 14:49 05.12.2017	Харисов Руслан Юсуфович	Ханты-Мансийский автономный округ-Югра, город Нижневартовск, улица Дружбы Народов, дом 6, квартира 168
46 15:56 05.12.2017	Машнев Анатолий Олегович	Краснодарский край, город Краснодар, улица Симферопольская, дом 14, квартира 266
48 17:09 05.12.2017	Аллабердин Рудольф Раифович	Ханты-Мансийский автономный округ-Югра, город Сургут, улица Лермонтова, дом 13/1, квартира 5

Отозванных заявок нет.

Сведений об отказах в рассмотрении предложений о цене приобретения имущества с указанием подавших их претендентов нет.

Комиссия, рассмотрев заявки на участие в продаже без объявления цены в соответствии с требованиями, указанными в информационном сообщении приняла следующее решение:

-Признать и допустить к участию в продаже без объявления цены, следующего претендента:

Абдурахманова Мовдди Хузуевича
Общество с ограниченной ответственностью «Модуль»

Максимец Анжелу Игоревну
Важенина Александра Владимировича
Озорнину Лену Александровну
Скорбинских Ирину Александровну
Подхолзина Александра Юрьевича
Костомичева Алексея Львовича
Паращенко Павла Андреевича
Селиванова Анатолия Михайловича
Шохина Дмитрия Викторовича
Харисова Руслана Юсуфовича
Машнева Анатолия Олеговича
Аллабердина Рудольфа Раифовича

-Предложения о приобретении муниципального имущества сделаны:

Абдурахмановым Мовдди Хузуевичем, Ханты-Мансийский автономный округ-Югра, город Мегион, УПТК ТР «МНС», дом 3, квартира 11, с предложенной ценой имущества 5 500 000 (пять миллионов пятьсот тысяч) рублей;

Обществом с ограниченной ответственностью «Модуль», Свердловская область, город Екатеринбург, улица Старых Большевиков, дом 2а, офис 528/3, с предложенной ценой имущества 100 000 (сто тысяч) рублей;

Максимец Анжелой Игоревной, Ханты-Мансийский автономный округ-Югра, город Нижневартовск, улица Осенняя, дом 2, квартира 26, с предложенной ценой имущества 2 555 000 (два миллиона пятьсот пятьдесят тысяч) рублей;

Важениным Александром Владимировичем, Тюменская область, город Ишим, улица Карла Маркса, дом 5А, квартира 66, с предложенной ценой имущества 30 000 (триста тысяч) рублей;

Озорниной Леной Александровной, Свердловская область, город Екатеринбург, улица Парниковая, дом 12, квартира 12, с предложенной ценой имущества 608 888 (шестьсот восемь тысяч восемьсот восемьдесят восемь) рублей;

Скорбинских Ириной Александровной, Свердловская область, город Екатеринбург, улица Ста-

хановская, дом 27, квартира 134, с предложенной ценой имущества 508 000 (пятьсот восемь тысяч) рублей;

Подхолзиным Александром Юрьевичем, Ханты-Мансийский автономный округ-Югра, город Нижневартовск, улица Маршала Жукова, дом 30, квартира 57, с предложенной ценой имущества 800 000 (восемьсот тысяч) рублей;

Костомичевым Алексеем Львовичем, Ханты-Мансийский автономный округ-Югра, город Нижневартовск, улица Маршала Жукова, дом 3а, квартира 30, с предложенной ценой имущества 1 000 010 (один миллион десять) рублей

Паращенко Павлом Андреевичем, Ханты-Мансийский автономный округ-Югра, город Нижневартовск, улица Спортивная, дом 15, квартира 70, с предложенной ценой имущества 4 001 000 (четыре миллиона одна тысяча) рублей;

Селивановым Анатолием Михайловичем, Ханты-Мансийский автономный округ-Югра, город Сургут, проезд Дружбы, дом 9, квартира 80, с предложенной ценой имущества 670 000 (шестьсот семьдесят тысяч) рублей;

Шохиним Дмитрием Викторовичем, Краснодарский край, Динской район, станция Динская, улица Суворова, дом 184, с предложенной ценой имущества 3 333 (три тысячи триста тридцать три) рубля;

Харисовым Русланом Юсуфовичем, Ханты-Мансийский автономный округ-Югра, город Нижневартовск, улица Дружбы Народов, дом 6, квартира 168, с предложенной ценой имущества 550 000 (пятьсот пятьдесят тысяч) рублей;

Машневым Анатолием Олеговичем, Краснодарский край, город Краснодар, улица Семферопольская, дом 14, квартира 266, с предложенной ценой имущества 1 001 (одна тысяча один) рубль;

Аллабердиним Рудольфом Раифовичем, Ханты-Мансийский автономный округ-Югра, город Сургут, улица Лермонтова, дом 13/1, квартира 5, с предложенной ценой имущества 101 000 (сто одна тысяча) рублей.

2.Признание претендентов покупателями муниципального имущества:

Покупателем продажи муниципального имущества без объявления цены признать претендентов: по ЛОТУ №2 - Чичнева Алексея Викторовича, с предложенной ценой имущества 517 999, 99 рублей;

ЛОТУ №3 - Абдурахманова Мовдди Хузуевича, с предложенной ценой имущества 5 500 000 рублей.

ПОСТАНОВЛЕНИЕ ПРЕДСЕДАТЕЛЯ ДУМЫ ГОРОДА МЕГИОНА от 14.12.2017 г. № 30

О ВНЕСЕНИИ ИЗМЕНЕНИЙ В ПОСТАНОВЛЕНИЕ ДУМЫ ГОРОДА МЕГИОНА ОТ 18.03.2016 №13 "О КОМИССИИ ПО СОБЛЮДЕНИЮ ТРЕБОВАНИЙ К СЛУЖЕБНОМУ ПОВЕДЕНИЮ МУНИЦИПАЛЬНЫХ СЛУЖАЩИХ И УРЕГУЛИРОВАНИЮ КОНФЛИКТА ИНТЕРЕСОВ В ДУМЕ ГОРОДА МЕГИОНА"

В соответствии с Указом Президента Российской Федерации от 01.07.2010 №821 "О комисси-

ях по соблюдению требований к служебному поведению федеральных государственных служащих

и урегулированию конфликта интересов", Указом Президента Российской Федерации от 22.12.2015 №650 "О Порядке сообщения лицами, замещающими отдельные государственные должности Российской Федерации, должности федеральной государственной службы, и иными лицами о возникновении личной заинтересованности при исполнении должностных обязанностей, которая может привести к конфликту интересов, и о внесении изменений в некоторые акты Президента Российской Федерации", постановлением губернатора Ханты-Мансийского автономного округа - Югры от 23.05.2011 №79 "О комиссиях по соблюдению требований к служебному поведению государственных гражданских служащих Ханты-Мансийского автономного округа - Югры и урегулированию конфликта интересов" постановляю:

1.Внести в постановление председателя Думы города Мегиона от 18.03.2016 № 13"О комиссии по соблюдению требований к служебному поведению муниципальных служащих и урегулированию конфликта интересов в Думе города Мегиона" следующие изменения:

1.1.В Приложении 1:

1)в пункте 18 слово "государственной" заменить словом "муниципальной", слово "государственному" заменить словом "муниципальному".

2)дополнить пунктом 21.2. следующего содержания:

"21.2.Мотивированные заключения, предусмотренные пунктами 18, 20.1. и 21 настоящего Положения, должны содержать:

а) информацию, изложенную в обращениях или уведомлениях, указанных в абзацах втором и пятом подпункта "б" и подпункте "д" пункта 16 настоящего Положения;

б) информацию, полученную от государственных органов, органов местного самоуправления и заинтересованных организаций на основании запросов;

в) мотивированный вывод по результатам предварительного рассмотрения обращений и уведомлений, указанных в абзацах втором и пятом подпункта "б" и подпункта "д" пункта 16 настоящего Положения, а также рекомендации для принятия одного из решений в соответствии с пунктами 30, 31.2., 34 настоящего Положения или иного решения.;"

3) в пункте 34 слова "уведомления" заменить словами "вопроса";

4) пункт 45.1. изложить в следующей редакции:

"45.1.Выписка из протокола заседания комиссии, заверенная подписью секретаря комиссии и печатью Думы города Мегиона, вручается гражданину, замещавшему должность муниципальной службы в Думе города Мегиона, в отношении которого рассматривался вопрос, указанный в абзаце втором подпункта "б" пункта 16 настоящего Положения, под подпись или направляется заказным письмом с уведомлением по указанному им в обращении адресу не позднее одного рабочего дня, следующего за днем проведения соответствующего заседания комиссии. Также о принятом комиссией решении гражданин уведомляется устно в течение трех рабочих дней."

1.2.Наименование Приложения 2 слово "государственному" заменить словом "муниципальному".

2.Настоящее постановление вступает в силу после его официального опубликования.

3.Контроль за исполнением настоящего постановления возложить на В.С. Заднепровскую руководителя аппарата Думы города Мегиона.

Е.Н. КОРОТЧЕНКО,

председатель Думы города
Мегиона.

КСП СООБЩАЕТ:

Контрольно-счетной палатой городского округа город Мегион проведена экспертиза проекта постановления администрации города "О внесении изменений в постановление администрации города от 14.10.2013 № 2361 "Об утверждении муниципальной программы городского округа город Мегион "Поддержка социально ориентированных некоммерческих организаций на 2014 - 2020 годы"(с изменениями)

Представленный на экспертизу проект постановления разработан в целях приведения в соответствие постановлению администрации города Мегиона от 01.09.2017 № 1725 "О внесении изменений в постановление администрации города от 29.01.2016 № 86 "О муниципальных программах городского округа город Мегион", в части паспорта муниципальной программы, а также внесения изменений в целевые показатели. Уменьшены целевые показатели муниципальной программы на 2017 год связи с уменьшением поданных социально значимых проектов от социально ориентированных некоммерческих организаций.

Объем бюджетных ассигнований на 2017 год и плановый период 2018 и 2019 годов остался без изменений, что соответствует показателям решения Думы города Мегиона от 25.11.2016 № 137 "О бюджете городского округа город Мегион на 2017 год и плановый период 2018 и 2019 годов" (с изменениями).

По итогам проведенной Контрольно-счетной палатой экспертизы проекта муниципального правового акта, предусматривающего внесение изменений в муниципальную программу, замечания и предложения отсутствуют.

Информация о результатах контрольного мероприятия "Проверка формирования, финансово-го обеспечения муниципального задания на оказание муниципальных услуг и использования бюджетных средств, предоставленных в виде субсидии на выполнение муниципального задания и субсидии на иные цели МАОУ "СОШ №9".

В соответствии с Планом работы Контрольно-счетной палатой городского округа город Мегион проведено контрольное мероприятие "Проверка формирования, финансового обеспечения муниципального задания на оказание муниципальных услуг и использования бюджетных средств, предоставленных в виде субсидии на выполнение муниципального задания и субсидии на иные цели МАОУ "СОШ №9". По результатам контрольного мероприятия установлено следующее.

Согласно отчетам об исполнении Плана финансово-хозяйственной деятельности Учреждения исполнения плановых назначений по доходам и расходам составило: субсидии на финансирование выполнения муниципального задания в сумме 174 807,35 тыс. руб. или 99,88% от утвержденных ассигнований, субсидии на иные цели в сумме 8 352,79 тыс. руб. или 98,95% от утвержденных ассигнований. При проведении анализа нормативно - правовой базы и учредительных документов, регулирующих деятельность МАОУ "СОШ № 9", имеются случаи нарушения федерального законодательства. При проведении проверки целевого и эффективного использования субсидии на выполнение муниципального задания и субсидии на иные цели установлены случаи нарушения бухгалтерского учета, порядка оплаты труда, использования муниципального имущества.

Контрольно-счетной палатой городского округа город Мегион проведен анализ отчета об исполнении бюджета городского округа город Мегион за девять месяцев 2017 года

Бюджет городского округа город Мегион по состоянию на 01.10.2017 года исполнен по доходам в размере 2 942 735,2 тыс. руб. или 70,3 % от уточненных плановых назначений, по расходам 2 865 341,1 тыс. руб. или 65,1 %, с превышением доходов над расходами (профицитом бюджета) на 77 394,1 тыс. руб.

Для сравнения, бюджет городского округа город Мегион за девять месяцев 2016 года исполнен по доходам на 66,8 % от уточненных плановых назначений, по расходам в размере 62,5 % с превышением доходов над расходами (профицитом бюджета) на 51 464,7 тыс. руб.

В общем объеме фактически поступивших доходов доля налоговых и неналоговых доходов составляет 69,2 %, безвозмездных поступлений - 70,7 %.

Исполнение муниципальных программ городского округа за девять месяцев 2017 года при уточненных годовых плановых назначениях в сумме 4 312 915,7 тыс. руб., составило 2 794 791,6 тыс. руб., или 64,8 %. В сравнении с аналогичным периодом прошлого финансового года исполнение увеличилось на 2,6 %.

На исполнение непрограммных направлений городского округа за девять месяцев 2017 года утверждено расходов в сумме 86 327,9 тыс. руб., исполнение по состоянию на 01.10.2017 составило - 70 549,5 тыс. руб. или 81,7 %. В сравнении с аналогичным периодом прошлого финансового года исполнение увеличилось на 4,5 %.

По отдельным видам доходов за девять месяцев 2017 года наблюдается рост процента исполнения, в связи с поступлением сумм в большем объеме, чем планировалось.

По итогам проведенного Контрольно-счетной палатой анализа отчета об исполнении бюджета городского округа город Мегион за девять месяцев 2017 года на предмет соответствия фактического исполнения бюджета его плановым назначениям, установления достоверности, полноты и соответствия нормативным требованиям, замечания и предложения отсутствуют.

И.о. главного редактора – Владимир Дмитриевич ПЕЦУК. Тел.: 5-90-65



Газета издается МБУ «Информационное агентство «Мегионские новости»
Адрес редакции:
ХМАО-Югра, Тюменская обл., г. Мегион, ул. Чехова, 1.
E-mail: megnews@mail.ru

Адрес редакции:
ХМАО-Югра, Тюменская обл., г. Мегион, ул. Чехова, 1.
Электронная версия газеты на сайте admmegion.ru
Корреспонденты: 5-90-35.
Отдел рекламы: 5-90-42.

Мнение редакции не всегда совпадает с мнением авторов. За содержание рекламы и объявлений несёт ответственность рекламодатель. Заявки на размещение рекламы и объявлений принимаются ежедневно, кроме субботы и воскресенья, с 9-00 до 17-00.
Справки по телефону: 5-90-42.