



# Новости

№97 (2763)

Издается со 2 марта 1992 года. Выходит два раза в неделю. Распространяется бесплатно.

12+

**ПОСТАНОВЛЕНИЕ АДМИНИСТРАЦИИ ГОРОДА МЕГИОНА  
от 11.12.2019 г. №2719**

**ОБ УТВЕРЖДЕНИИ ПРОЕКТА ВНЕСЕНИЯ  
ИЗМЕНЕНИЙ В ПРОЕКТ МЕЖЕВАНИЯ ТЕРРИТОРИИ  
ПОСЁЛКА ГОРОДСКОГО ТИПА ВЫСОКИЙ**

В соответствии с пунктом 12 статьи 43 Градостроительного кодекса Российской Федерации, постановлениями администрации города от 06.07.2017 №1275 "Об утверждении Порядка подготовки, принятия решений об утверждении документации по планировке территории городского округа город Мегион" (с изменениями), от 28.01.2019 №115 "О подготовке проектов внесения изменений в проект планировки и проект межевания территории посёлка городского типа Высокий", на основании заключения управления архитектуры и градостроительства администрации города Мегиона от 03.12.2019 №16-1590:

1. Утвердить проект внесения изменений в проект межевания территории посёлка городского типа Высокий, утверждённый постанов-

лением администрации города от 11.12.2017 №1506 "Об утверждении проекта планировки и проекта межевания территории посёлка городского типа Высокий", согласно приложению.

2. Управлению информационной политики администрации города (О.Л.Луткова) опубликовать в течение 7 (семи) дней настоящее постановление в газете "Мегионские новости" и разместить на официальном сайте администрации города в сети "Интернет".

3. Контроль за выполнением постановления возложить на первого заместителя главы города Д.М.Мамонтова.

**О.А. ДЕЙНЕКА,  
глава города Мегиона**

Приложение к постановлению администрации города от 11.12.2019 г. №2719

Общество с ограниченной ответственностью  
"ЮграGeoСервис"

**ПРОЕКТ ВНЕСЕНИЯ ИЗМЕНЕНИЙ В ПРОЕКТ МЕЖЕВАНИЯ ТЕРРИТОРИИ  
ПОСЁЛКА ГОРОДСКОГО ТИПА ВЫСОКИЙ**

г. Мегион  
2019 год

**ОБЩИЕ ПОЛОЖЕНИЯ**

Проект внесения изменений в проект межевания территории посёлка городского типа Высокий (далее Проект), разработан на основании постановления администрации города Мегиона от 28.01.2019 №115 «О подготовке проектов внесения изменений в проект планировки, проект межевания территории посёлка городского типа Высокий» с целью изменения способа образования земельных участков и (или) площади земельных участков.

Проект разработан в границах красных линий, утверждённых постановлением администрации города Мегиона от 11.12.2017 №2506 «Об утверждении проекта планировки и проекта межевания территории посёлка городского типа Высокий».

**ПРОЕКТ МЕЖЕВАНИЯ  
КОРДИНАТНОЕ ОПИСАНИЕ ГРАНИЦ ОБРАЗУЕМЫХ И ИЗМЕНЯЕМЫХ ЗЕМЕЛЬНЫХ УЧАСТКОВ**

Экспликация образуемых и изменяемых земельных участков

| № п/п | условный номер земельного участка | адрес/ описание местоположения | способ образования земельного участка   | исходные земельные участки | площадь земельного участка, кв.м. | вид разрешённого использования земельного участка |
|-------|-----------------------------------|--------------------------------|---|----------------------------|-----------------------------------|---|
| 1     | 2                                 | 3                              | 4   | 5                          | 6                                 | 7   |
| 1     | :ЗУ1                              | пгт. Высокий                   | Образование земельных участков из земель, находящихся в государственной или муниципальной собственности | -                          | 4399                              | Склады  |
| 2     | :ЗУ2                              | пгт. Высокий                   | Образование земельных участков из земель, находящихся в государственной или муниципальной собственности | -                          | 4455                              | Земельные участки (территории) общего пользования |

**Ликвидируемые земельные участки**

| № п/п | условный номер земельного участка | адрес/ описание местоположения | способ образования земельного участка   | исходные земельные участки | площадь земельного участка, кв.м. | вид разрешённого использования земельного участка |
|-------|-----------------------------------|--------------------------------|---|----------------------------|-----------------------------------|---|
| 1     | 2                                 | 3                              | 4   | 5                          | 6                                 | 7   |
| 1351  | :ЗУ1265                           | -                              | Образование земельных участков из земель, находящихся в государственной или муниципальной собственности | -                          | 8852                              | Земельные участки (территории) общего пользования |

Ведомость координат поворотных точек границ, образуемых и изменяемых земельных участков

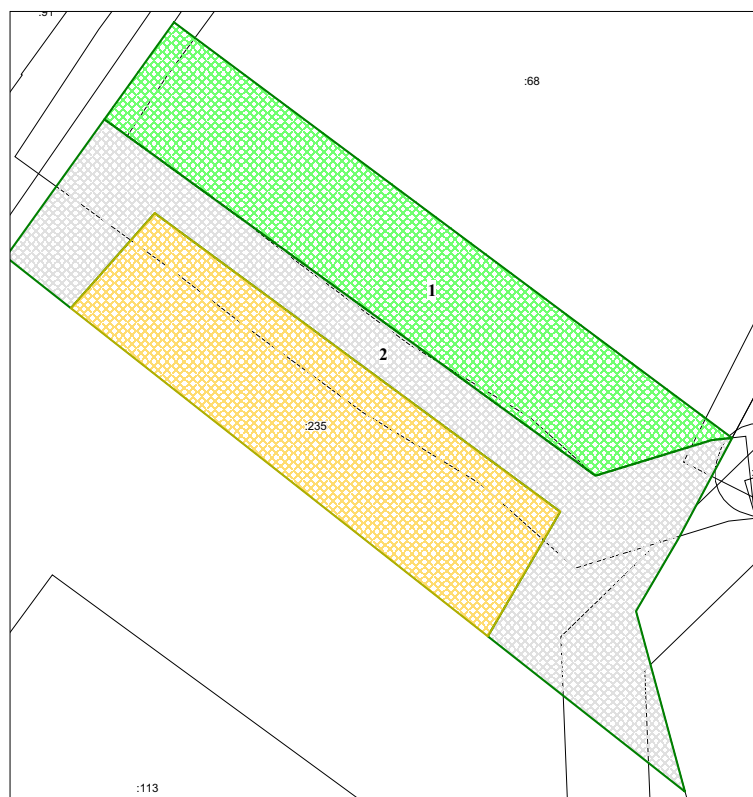
Земельный участок №п/п 1 площадью 4399 кв.м.

| № точки | X         | Y          |
|---------|-----------|------------|
| 1       | 973938,83 | 4388170,14 |
| 2       | 973831,74 | 4388300,51 |
| 3       | 973831,50 | 4388295,60 |
| 4       | 973824,19 | 4388267,03 |
| 5       | 973916,11 | 4388152,20 |
| 1       | 973938,83 | 4388170,14 |

Земельный участок №п/п 2 площадью 4455 кв.м.

| № точки | X         | Y          |
|---------|-----------|------------|
| 1       | 973883,90 | 4388126,78 |
| 2       | 973916,11 | 4388152,20 |
| 3       | 973824,19 | 4388267,03 |
| 4       | 973831,50 | 4388295,60 |
| 5       | 973831,74 | 4388300,51 |
| 6       | 973807,94 | 4388286,37 |
| 7       | 973790,88 | 4388275,31 |
| 8       | 973746,65 | 4388285,14 |
| 9       | 973786,51 | 4388239,14 |
| 10      | 973815,85 | 4388258,08 |
| 11      | 973892,85 | 4388163,36 |
| 12      | 973870,75 | 4388141,97 |
| 1       | 973883,90 | 4388126,78 |

**ПРОЕКТ ВНЕСЕНИЯ ИЗМЕНЕНИЙ В ПРОЕКТ МЕЖЕВАНИЯ ТЕРРИТОРИИ  
ПОСЁЛКА ГОРОДСКОГО ТИПА ВЫСОКИЙ  
ЧЕРТЕЖ МЕЖЕВАНИЯ ТЕРРИТОРИИ  
М1:1000**



**УСЛОВНЫЕ ОБОЗНАЧЕНИЯ  
ГРАНИЦЫ И ТЕРРИТОРИИ**

- 1 - номер земельного участка согласно экспликации
- 93 - кадастровый номер земельных участков, содержащихся в государственном кадастре недвижимости
- Граница образуемых участков
- Граница изменяемых земельных участков
- Граница существующих (сохраняемых) земельных участков
- Граница земельных участков, содержащихся в государственном кадастре недвижимости
- ТРАНСПОРТНАЯ ИНФРАСТРУКТУРА**
- Проезды

**ПОСТАНОВЛЕНИЕ АДМИНИСТРАЦИИ ГОРОДА МЕГИОНА  
от 12.12.2019 г. №2728**

**О ВНЕСЕНИИ ИЗМЕНЕНИЙ В ПРИЛОЖЕНИЕ К ПОСТАНОВЛЕНИЮ  
АДМИНИСТРАЦИИ ГОРОДА ОТ 30.03.2015 №748 "ОБ УТВЕРЖДЕНИИ  
ПЕРЕЧНЯ ЗЕМЕЛЬНЫХ УЧАСТКОВ, ПРЕДНАЗНАЧЕННЫХ  
ДЛЯ БЕСПЛАТНОГО ПРЕДОСТАВЛЕНИЯ В СОБСТВЕННОСТЬ  
ДЛЯ ИНДИВИДУАЛЬНОГО ЖИЛИЩНОГО СТРОИТЕЛЬСТВА  
В ГОРОДЕ МЕГИОНЕ"**

В соответствии с пунктом 6 статьи 6, с пунктом 16 статьи 6.2. Закона Ханты-Мансийского автономного округа от 03.05.2000 №26-оз "О регулировании отдельных земельных отношений в Ханты-Мансийском автономном округе - Югре":

1. Внести изменения в приложение к постановлению администрации города от 30.03.2015 №748 "Об утверждении перечня земельных участков, предназначенных для бесплатного предоставления в собственность для индивидуального жилищного строительства в городе Мегионе", согласно приложению.

2. Управлению информационной политики администрации города (О.Л.Луткова) опубликовать постановление в газете "Мегионские новости" и разместить на официальном сайте администрации города в сети "Интернет".

3. Контроль за выполнением постановления возложить на первого заместителя главы города Д.М.Мамонтова.

**О.А. ДЕЙНЕКА,  
глава города Мегиона**

Приложение к постановлению администрации города  
от 12.12.2019 г. №2728

1. В связи с формированием новых земельных участков и их постановкой на кадастровый учёт дополнить Перечень строками 76, 77, 78, 79, 80 следующего содержания:

| № п/п | Местоположение (адрес) земельного участка  | Кадастровый номер земельного участка | Площадь земельного участка кв. м. |
|-------|--|--------------------------------------|-----------------------------------|
| 76    | Земельный участок, расположенный по адресу: улица Центральная, земельный участок 48, посёлок городского типа Высокий, городской округ город Мегион, Ханты-Мансийский автономный округ – Югра.  | 86:19:0050303:540                    | 600                               |
| 77    | Земельный участок, расположенный по адресу: улица Центральная, земельный участок 20, посёлок городского типа Высокий, городской округ город Мегион, Ханты-Мансийский автономный округ – Югра. Имеются ограничения прав на данный земельный участок: в пределах земельного участка расположен объект недвижимости-сооружение коммунального хозяйства (внешние сети водопровода пгт. Высокий), с кадастровым номером 86:19:0000000:6736, сооружения электроэнергетики с кадастровым номером 86:19:0000000:7027 | 86:19:0050303:541                    | 722                               |
| 78    | Земельный участок, расположенный по адресу: улица Есенина, земельный участок 45, посёлок городского типа Высокий, городской округ город Мегион, Ханты-Мансийский автономный округ – Югра. Имеются ограничения прав на данный земельный участок: в пределах земельного участка расположен объект недвижимости-сооружение коммунального хозяйства (внутриквартальные сети теплоснабжения пгт. Высокий) с кадастровым номером 86:19:0000000:6748.   | 86:19:0050303:543                    | 905                               |
| 79    | Земельный участок, расположенный по адресу: улица Есенина, земельный участок 49, посёлок городского типа Высокий, городской округ город Мегион, Ханты-Мансийский автономный округ – Югра. Имеются ограничения прав на данный земельный участок: в пределах земельного участка расположен объект недвижимости-сооружение коммунального хозяйства (внутриквартальные сети теплоснабжения пгт. Высокий) с кадастровым номером 86:19:0000000:6748.   | 86:19:0050303:542                    | 601                               |
| 80    | Земельный участок, расположенный по адресу: улица Есенина, земельный участок 47, посёлок городского типа Высокий, городской округ город Мегион, Ханты-Мансийский автономный округ – Югра. Имеются ограничения прав на данный земельный участок: в пределах земельного участка расположен объект недвижимости-сооружение коммунального хозяйства (внутриквартальные сети теплоснабжения пгт. Высокий) с кадастровым номером 86:19:0000000:6748.   | 86:19:0050303:539                    | 601                               |

ПОСТАНОВЛЕНИЕ АДМИНИСТРАЦИИ ГОРОДА МЕГИОНА  
от 12.12.2019 г. №2733ОБ УТВЕРЖДЕНИИ МЕТОДИКИ ПРОГНОЗИРОВАНИЯ  
ПОСТУПЛЕНИЙ ДОХОДОВ И ИСТОЧНИКОВ ФИНАНСИРОВАНИЯ  
ДЕФИЦИТА БЮДЖЕТА ГОРОДСКОГО ОКРУГА ГОРОД МЕГИОН,  
АДМИНИСТРИРУЕМЫХ АДМИНИСТРАЦИЕЙ ГОРОДА

В соответствии с пунктом 1 статьи 160.1, пунктом 1 статьи 160.2 Бюджетного кодекса Российской Федерации, постановлением Правительства Российской Федерации от 23.06.2016 №574 "Об общих требованиях к методике прогнозирования поступлений доходов в бюджеты бюджетной системы Российской Федерации", постановлением Правительства Российской Федерации от 26.05.2016 №469 "Об общих требованиях к методике прогнозирования поступлений по источникам финансирования дефицита бюджета":

1. Утвердить методику прогнозирования доходов и источников финансирования дефицита бюджета городского округа город Мегион, администрируемых администрацией города, согласно приложению.

2. Признать утратившим силу постановление администрации города от 16.08.2018 №1709 "Об утверждении методики прогнозирования доходов и источников финансирования дефицита бюджета городского округа город Мегион, администрируемых администрацией города";

изменения дефицита бюджета городского округа город Мегион, администрируемых администрацией города"; от 17.01.2019 №49 "О внесении изменений в приложение к постановлению администрации города от 16.08.2018 №1709 "Об утверждении методики прогнозирования доходов и источников финансирования дефицита бюджета городского округа город Мегион, администрируемых администрацией города".

3. Управлению информационной политики администрации города опубликовать постановление в газете "Мегионские новости" и разместить на официальном сайте администрации города в сети "Интернет".

4. Настоящее постановление вступает в силу после его официального опубликования.

5. Контроль за выполнением постановления возложить на первого заместителя главы города.

**О.А. ДЕЙНЕКА,**  
глава города Мегиона

Приложение к постановлению администрации города  
от 12.12.2019 г. №2733

## МЕТОДИКА

прогнозирования доходов и источников финансирования дефицита бюджета городского округа город Мегион, администрируемых администрацией города

## 1. Общие положения

1.1. Методика разработана в целях создания методологических основ прогнозирования поступлений доходов и источников финансирования дефицита бюджета городского округа город Мегион, определения экономически обоснованного размера поступлений в бюджет городского округа город Мегион.

1.2. Настоящая Методика определяет механизм определения и расчета планируемых поступлений доходов и источников финансирования дефицита бюджета городского округа город Мегион, администрируемых администрацией города, применяется при формировании бюджета на очередной финансовый год и плановый период. В процессе исполнения бюджета городского округа возможна корректировка объема прогноза поступлений доходов и источников финансирования дефицита бюджета городского округа на сумму превышения (уменьшения) фактического объема их поступления в текущем финансовом году.

1.3. Перечень кодов бюджетной классификации доходов, администрирование которых осуществляет администрация города, ежегодно утверждается постановлением администрации в соответствии с решением Думы о бюджете городского округа город Мегион.

## 2. Прогнозирование налоговых доходов

Государственная пошлина – доход, не имеющий постоянного характера поступлений и (или) твердо установленных ставок, прогнозируется исходя из отчетных данных за год, предшествующий текущему году, ожидаемого поступления в текущем году с учетом количества регистрационных действий, размеров госпошлины в разрезе её видов в прогнозируемом году. К налоговым доходам, не имеющим постоянного характера, администрирование которых осуществляет администрация города, относятся следующие виды доходов:

государственная пошлина за выдачу разрешения на установку рекламной конструкции (код 040 1 08 07150 01 0000 110);

государственная пошлина за выдачу органом местного самоуправления городского округа специального разрешения на движение по автомобильным дорогам транспортных средств, осуществляющих перевозки опасных, тяжеловесных и (или) крупногабаритных грузов, зачисляемая в бюджеты городских округов (код 040 1 08 07173 01 0000 110).

Сумма государственной пошлины, прогнозируемой к поступлению, рассчитывается методом прямого расчета по формулам:

$$Z_{очер} = K_{очер} * P \pm D;$$

$$Z_{пл1} = K_{пл1} * P \pm D;$$

$$Z_{пл2} = K_{пл2} * P \pm D, \text{ где:}$$

$Z_{очер}$ ,  $Z_{пл1}$ ,  $Z_{пл2}$  - прогнозируемая сумма поступлений государственной пошлины на очередной финансовый год, первый год планового периода, второй год планового периода соответственно;

$K_{очер}$ ,  $K_{пл1}$ ,  $K_{пл2}$  - прогнозируемое количество выданных разрешений на очередной финансовый год, первый год планового периода, второй год планового периода соответственно;

$P$  - законодательно установленный размер государственной пошлины;

$D$  - дополнительные (+) или выпадающие (-) доходы бюджета города, связанные с изменениями законодательства Российской Федерации.

## 3. Прогнозирование неналоговых доходов

3.1. Доходы в виде прибыли, приходящейся на доли в уставных (складочных) капиталах хозяйственных товариществ и обществ, или дивидендов по акциям, принадлежащим городским округам (код 040 1 11 01040 04 0000 120).

Расчет доходов производится по формулам:

$$Z_{акц}_{очер} = \sum_i^n (Див_{инпред}) ;$$

$$Z_{акц}_{пл1} = \sum_i^{n1} (Див_{инпред}) ;$$

$$Z_{акц}_{пл2} = \sum_i^{n2} (Див_{инпред}) , \text{ где:}$$

$Z_{акц}_{очер}$ ,  $Z_{акц}_{пл1}$ ,  $Z_{акц}_{пл2}$  - прогнозируемая сумма поступлений в бюджет города неналоговых доходов в виде прибыли, приходящейся на доли в уставных (складочных) капиталах хозяйственных товариществ и обществ, или дивидендов по акциям, принадлежащим муниципальной собственности на очередной финансовый год, первый год планового периода и второй год планового периода соответственно;

$Див_{инпред}$  - доля прибыли, сумма начисленных дивидендов по i-ой организации за отчетный год, предшествующий году, в котором производится прогнозирование доходов;

$n$ ,  $n1$ ,  $n2$  - количество хозяйственных товариществ и обществ, акционерных обществ, в уставном капитале которых имеется доля муниципального образования городского округа город Мегион, в очередном финансовом году, первом году планового периода и втором году планового периода соответственно (включая количество хозяйственных товариществ и обществ, акционерных обществ, доля в уставном капитале которых, принадлежащая городу, подлежит продаже в очередном финансовом году, первом году планового периода и втором году планового периода в соответствии с прогнозируемым планом приватизации муниципального имущества, утвержденным решением Думы города).

3.2. Доходы, получаемые в виде арендной платы за земельные участки, государственная собственность на которые не разграничена и которые расположены в границах городских округов, а также средства от продажи права на заключение договоров аренды указанных земельных участков (код 040 1 11 05012 04 0000 120); доходы, получаемые в виде арендной платы, а также средства от продажи права на заключение договоров аренды за земли, находящиеся в собственности городских округов (за исключением земельных участков муниципальных бюджетных и автономных учреждений) (код 040 1 11 05024 04 0000 120) рассчитываются по формулам:

$$Z_{ар.земл}_{очер} = [D_{ар} - (D_{дог}/K_{дог} * x (K_{выб} * k)) + D_{очер}] * N_{очер} - Пк;$$

$$Z_{ар.земл}_{пл1} = [D_{ар} - (D_{дог}/K_{дог} * x (K_{выб} * k)) + D_{пл1}] * N_{пл1} - Пк;$$

$$Z_{ар.земл}_{пл2} = [D_{ар} - (D_{дог}/K_{дог} * x (K_{выб} * k)) + D_{пл2}] * N_{пл2} - Пк, \text{ где:}$$

$Z_{ар.земл}_{очер}$ ,  $Z_{ар.земл}_{пл1}$ ,  $Z_{ар.земл}_{пл2}$  - прогнозируемая сумма поступлений в бюджет города доходов в виде арендной платы за земельные участки на очередной финансовый год, первый год планового периода и второй год планового периода соответственно;

$D_{ар}$  - сумма годовой арендной платы, рассчитанной в соответствии с действующими на момент составления прогноза нормативно-правовыми актами, регулирующими порядок расчета арендной платы за земельные участки, по земельным участкам, сданным в аренду по состоянию на 1 число месяца составления прогноза (с учетом изменений, вступающих в силу с начала очередного финансового года);

$D_{дог}$  - сумма годовых начислений в бюджет города доходов в виде арендной платы за земельные участки согласно заключенным договорам по состоянию на 01 число месяца составления прогноза;

$K_{дог}$  - количество земельных участков, на которые заключен договор аренды по состоянию на 1 число месяца составления прогноза;

$K_{выб}$  - количество земельных участков, на которых расположены здания, строения, сооружения, и собственниками этих объектов реализовано право на приобретение в собственность таких земельных участков в предшествующем финансовом году (рассчитывается как среднее значение за три предшествующих финансовых года);

$k$  - коэффициент поступлений в бюджет города с учетом времени выбытия (продажи в собственность) земельных участков в течение финансового года. В настоящей методике  $k = 0,5$ ;

$N_{очер}$ ,  $N_{пл1}$ ,  $N_{пл2}$  - норматив отчисления в бюджет города доходов в виде арендной платы за земельные участки на очередной финансовый год, первый год планового периода и второй год планового периода соответственно;

$D_{очер}$ ,  $D_{пл1}$ ,  $D_{пл2}$  - прогнозируемая сумма взыскания дебиторской задолженности по доходам в виде арендной платы за земельные участки в очередном финансовом году, первом году планового периода и втором году планового периода соответственно, рассчитывается по формуле:

$$D_{очер, пл1, пл2} = D_{вз пред} / D_{факт пред} * D_{факт прог}, \text{ где}$$

$D_{вз пред}$  - сумма взысканной дебиторской задолженности в предшествующем финансовом году;

$D_{факт пред}$  - фактический объем дебиторской задолженности на начало предшествующего финансового года;

$D_{факт прог}$  - фактический объем дебиторской задолженности на начало текущего года;

$Пк$  - показатель корректировки, позволяющий скорректировать плановое значение показателя доходов, в очередном финансовом году и плановом периоде на сумму выпадающих доходов в случае оспаривания арендаторами кадастровой стоимости земельных участков в комиссии по рассмотрению споров о результатах определения кадастровой стоимости либо в судебном порядке.

3.3. Доходы от сдачи в аренду имущества, находящегося в оперативном управлении органов управления городских округов и созданных ими учреждений (за исключением имущества муниципальных бюджетных и автономных учреждений) (код 040 1 11 05034 04 0000 120).

Прогнозируемая сумма доходов от сдачи муниципальными казенными учреждениями в аренду имущества, закрепленного за ними на праве оперативного управления, рассчитывается главными администраторами доходов бюджета на основе договоров, заключенных на 01 число месяца составления прогноза.

3.4. Доходы от сдачи в аренду имущества, составляющего казну городских округов (за исключением земельных участков) (код 040 1 11 05074 04 0000 120) рассчитываются по следующим формулам:

$$Зар.имущ_{очер} = Дар - (Дприв_{очер} \times k) + Д_{очер};$$

$$Зар.имущ_{пл1} = Дар - (Дприв_{пл1} \times k) + Д_{пл1};$$

$$Зар.имущ_{пл2} = Дар - (Дприв_{пл2} \times k) + Д_{пл2}, \text{ где:}$$

$Зар.имущ_{очер}$ ,  $Зар.имущ_{пл1}$ ,  $Зар.имущ_{пл2}$  - прогнозируемая сумма доходов от сдачи в аренду муниципального имущества на очередной финансовый год, первый год планового периода и второй год планового периода соответственно;

$Дар$  - сумма доходов от сдачи в аренду муниципального имущества, рассчитанная в соответствии с утвержденной Методикой расчета арендной платы за пользование муниципальным имуществом, расположенным на территории города, по объектам, сдаваемым в аренду на 01 число месяца составления прогноза;

$Дприв_{очер}$  - сумма арендной платы по объектам муниципального имущества, подлежащих продаже в соответствии с планом приватизации в очередном финансовом году;

$Дприв_{пл1}$ ,  $Дприв_{пл2}$  - сумма арендной платы по объектам муниципального имущества, подлежащим продаже в первом году планового периода и втором году планового периода соответственно согласно прогнозу поступления доходов от продажи муниципального имущества;

$k$  - коэффициент поступлений в бюджет города с учетом времени выбытия муниципального имущества (продажи в собственность) в течение финансового года. В настоящей Методике  $k = 0,5$ ;

$Д_{очер}$ ,  $Д_{пл1}$ ,  $Д_{пл2}$  - прогнозируемая сумма взыскания дебиторской задолженности по доходам от сдачи в аренду муниципального имущества в очередном финансовом году, первом году планового периода и втором году планового периода соответственно рассчитывается по формуле:

$$Д_{очер, пл1, пл2} = Д_{вз пред} / Д_{факт пред} \times Д_{факт прог}, \text{ где:}$$

$Д_{вз пред}$  - сумма взысканной дебиторской задолженности в предшествующем финансовом году;

$Д_{факт пред}$  - фактический объем дебиторской задолженности на начало предшествующего финансового года;

$Д_{факт прог}$  - фактический объем дебиторской задолженности на начало текущего года.

3.5. Доходы от перечисления части прибыли, остающейся после уплаты налогов и иных обязательных платежей муниципальных унитарных предприятий, созданных городскими округами (код 040 1 11 07014 04 0000 120), рассчитываются по следующим формулам:

$$Зплат_{очер} = \sum_i^n (Приб_{тек} \times N_{отчис});$$

$$Зплат_{пл1} = \sum_i^n (Приб_{очер} \times N_{отчис});$$

$$Зплат_{пл2} = \sum_i^n (Приб_{пл1} \times N_{отчис}), \text{ где:}$$

$Зплат_{очер}$ ,  $Зплат_{пл1}$ ,  $Зплат_{пл2}$  - прогнозируемая сумма поступлений доходов от перечисления части прибыли муниципальными унитарными предприятиями на очередной финансовый год, первый год планового периода и второй год планового периода соответственно;

$Приб_{тек}$ ,  $Приб_{очер}$ ,  $Приб_{пл1}$  - прогнозируемая сумма прибыли  $i$ -го муниципального унитарного предприятия, остающаяся после уплаты налогов и иных обязательных платежей на текущий финансовый год, очередной финансовый год и первый год планового периода, рассчитанная в соответствии с решением Думы города о порядке определения и отчисления муниципальными унитарными предприятиями части прибыли, остающейся после уплаты налогов и иных обязательных платежей, в доход бюджета города;

$n$ ,  $n_1$ ,  $n_2$  - количество муниципальных унитарных предприятий, перечисляющих часть прибыли в бюджет города (включая муниципальные унитарные предприятия, которые подлежат преобразованию в акционерные общества в очередном финансовом году, в первом и втором годах планового периода соответственно);

$N_{отчис}$  - норматив отчислений части прибыли муниципальных унитарных предприятий, остающейся после уплаты налогов и иных обязательных платежей, устанавливаемый решением Думы города.

3.6. Доходы от оказания информационных услуг органами местного самоуправления городских округов, казенными учреждениями городских округов (код 040 1 13 01074 04 0000 130), рассчитываются по следующей формуле:

$$Иу_{очер} = \text{СУММ} (C_i \times K_i);$$

$$Иу_{пл1} = \text{СУММ} (C_i \times K_i);$$

$$Иу_{пл2} = \text{СУММ} (C_i \times K_i), \text{ где:}$$

$Иу_{очер}$ ,  $Иу_{пл1}$ ,  $Иу_{пл2}$  - прогнозирование общей суммы поступлений доходов от оказания информационных услуг органами местного самоуправления городских округов, казенными учреждениями городских округов на очередной финансовый год, первый год планового периода, второй год планового периода соответственно;

$C_i$  - стоимость единицы  $i$ -ой информационной услуги;

$K_i$  - количество единиц  $i$ -ой информационной.

3.7. Прочие доходы от оказания платных услуг (работ) получателями средств бюджетов городских округов (код 040 1 13 01994 04 0000 130). Для расчета прогнозируемого объема данного вида доходов применяется метод прямого расчета по следующей формуле:

$$Зплатн.усл_{очер} = \sum_i^n Q_{очер} \times T_i$$

$$Зплатн.усл_{пл1} = \sum_i^n Q_{пл1} \times T_i$$

$$Зплатн.усл_{пл2} = \sum_i^n Q_{пл2} \times T_i$$

$Зплатн.усл_{очер}$ ,  $Зплатн.усл_{пл1}$ ,  $Зплатн.усл_{пл2}$  - прогнозируемая сумма поступлений доходов от оказания платных услуг (работ), оказываемых муниципальными казенными учреждениями, на очередной финансовый год, первый год планового периода, второй год планового периода соответственно;

$Q_{очер}$ ,  $Q_{пл1}$ ,  $Q_{пл2}$  - прогнозируемый объем оказания платной услуги (работы) на очередной финансовый год, первый год планового периода, второй год планового периода соответственно;

$T_i$  - тариф на оказание единицы услуги  $i$ -го вида, утвержденный постановлением администрации города о платных услугах муниципальных казенных учреждений;

$n$  - прогнозируемое количество видов оказываемых услуг (работ).

Данные предоставляются подведомственными казенными учреждениями, оказывающие платные услуги, в управление по бюджетному учету администрации города в установленные сроки.

3.8. Прочие доходы от компенсации затрат бюджетов городских округов (код 040 1 13 02994 04 0000 130)

Возврат дебиторской задолженности по расходам прошлых лет, возмещение расходов бюджета по решению суда, поступления по результатам проверки контрольно-ревизионных органов и прочие доходы от компенсации затрат бюджета города прогнозируются главными администраторами доходов бюджета исходя из фактических поступлений за предшествующие периоды и предполагаемых сумм поступлений на основании имеющейся информации.

3.9. Доходы от продажи квартир, находящихся в собственности городских округов (код 040 1 14 01040 04 0000 410).

Доходы от продажи квартир, приобретенных в рамках целевых программ, рассчитываются на основе договоров купли-продажи жилых помещений, заключенных ранее на условиях рассрочки платежа, в соответствии со сроками внесения платежей, предусмотренных данными договорами.

3.10. Доходы от реализации иного имущества, находящегося в собственности городских округов (за исключением имущества муниципальных бюджетных и автономных учреждений, а также муниципальных унитарных предприятий, в том числе казенных), в части реализации основных средств по указанному имуществу (код 040 1 14 02043 04 0000 410).

Прогнозируемая сумма доходов бюджета города от реализации имущества, находящегося в государственной и муниципальной собственности, определяется в зависимости от вида имущества и условий реализации имущества:

3.10.1. Доходы от реализации имущества на торгах, включенного в прогнозный план приватизации муниципального имущества, рассчитываются в соответствии с действующими на дату составления прогноза правилами разработки прогнозного плана (программы) приватизации муниципального имущества по следующей формуле:

$$Z_{им} = \sum_i^n V_i \text{ баланс, где:}$$

$Z_{им}$  - прогнозируемая сумма поступления в бюджет города доходов от реализации имущества на торгах, включенного в прогнозный план приватизации муниципального имущества;

$V_i \text{ баланс}$  - балансовая стоимость  $i$ -го объекта, планируемого к реализации;

$n$  - количество объектов, планируемых к реализации.

В случае наличия отчета о рыночной стоимости муниципального имущества, включенного в прогнозный план приватизации, прогнозируемый доход от реализации имущества на торгах рассчитывается с учетом рыночной стоимости имущества за минусом налога на добавленную стоимость.

3.10.2. Доходы от продажи муниципального имущества, реализуемого в порядке, установленном Федеральным законом от 22.07.2008 N 159-ФЗ "Об особенностях отчуждения недвижимого имущества, находящегося в государственной собственности субъектов Российской Федерации или в муниципальной собственности и арендуемого субъектами малого и среднего предпринимательства, и о внесении изменений в отдельные законодательные акты Российской Федерации" (далее - 159-ФЗ), прогнозируются исходя из заключенных договоров с учетом сроков внесения платежей в очередной финансовый год и плановом периоде и поступивших заявок на выкуп арендованного имущества. Прогноз доходов от реализации муниципального имущества в рамках 159-ФЗ по поступившим заявкам формируется исходя из средней цены 1 кв. метра муниципального имущества, выкупаемого на аналогичных условиях, на дату формирования прогноза и сроков внесения платежей, преимущественно установленных в заключенных договорах купли-продажи такого имущества.

3.11. Доходы от продажи земельных участков, государственная собственность на которые не разграничена и которые расположены в границах городских округов (код 040 1 14 06012 04 0000 430); доходы от продажи земельных участков, находящихся в собственности городских округов (за исключением земельных участков муниципальных бюджетных и автономных учреждений) (код 040 1 14 06024 04 0000 430).

3.11.1. Доходы от продажи земельных участков прогнозируются главным администратором доходов бюджета в соответствии с перечнем земельных участков для формирования на торги, утвержденным на соответствующий период и рассчитываются по следующим формулам:

$$Зпрод.земл_{очер} = \sum_i^n (V_{ср.пред} \times S_{очер}) \times N_{очер};$$

$$Зпрод.земл_{пл1} = \sum_i^n (V_{ср.пред} \times S_{пл1}) \times N_{пл1};$$

$$Зпрод.земл_{пл2} = \sum_i^n (V_{ср.пред} \times S_{пл2}) \times N_{пл2}, \text{ где:}$$

$Зпрод.земл_{очер}$ ,  $Зпрод.земл_{пл1}$ ,  $Зпрод.земл_{пл2}$  - прогнозируемая сумма поступлений в бюджет города доходов от продажи земельных участков в очередном финансовом году, первом году планового периода и втором году планового периода соответственно;

$S_{очер}$ ,  $S_{пл1}$ ,  $S_{пл2}$  - площадь  $i$ -го земельного участка, планируемого к продаже в соответствии с перечнем земельных участков для формирования на торги, утвержденным на очередной финансовый год, первый год планового периода и второй год планового периода соответственно;

$V_{ср.пред}$  - средняя стоимость одного кв. метра земельного участка, учитывающая результаты торгов предшествующего отчетного периода;

$N_{очер}$ ,  $N_{пл1}$ ,  $N_{пл2}$  - норматив отчисления в бюджет города доходов от продажи земельных участков на очередной финансовый год, первый год планового периода и второй год планового периода соответственно;

$n$  - количество земельных участков, планируемых к продаже.

Главный администратор доходов бюджета вправе при планировании учесть риски, связанные с отсутствием спроса на имущество. В этом случае главным администратором доходов бюджета представляются обоснования и расчеты, подтверждающие величину рисков.

3.11.2. Доходы от продажи земельных участков под объектами недвижимости рассчитываются по следующим формулам:

$$Зпрод.земл_{очер}^1 = \sum_i^n (V_{ср.пред} \times K_{очер}) \times k \times N_{очер};$$

$$Зпрод.земл_{пл2}^1 = \sum_i^n (V_{ср.пред} \times K_{пл1}) \times k \times N_{пл1};$$

$$Зпрод.земл_{пл3}^1 = \sum_i^n (V_{ср.пред} \times K_{пл2}) \times k \times N_{пл2}, \text{ где:}$$

$Зпрод.земл_{очер}^1$ ,  $Зпрод.земл_{пл2}^1$ ,  $Зпрод.земл_{пл3}^1$  - прогнозируемая сумма доходов от продажи земельных участков в собственность под объектами недвижимости на очередной финансовый год, первый год планового периода и второй год планового периода соответственно;

$V_{ср.пред}$  - средняя стоимость земельного участка, учитывающая поступление доходов предшествующего отчетного периода;

$K_{очер}$ ,  $K_{пл1}$ ,  $K_{пл2}$  - количество земельных участков, планируемых к продаже в очередном финансовом году, первом году планового периода и втором году планового периода соответственно (рассчитывается как среднее значение за три предшествующих финансовых года);

$n$  - количество земельных участков;

$k$  - коэффициент поступлений в бюджет города с учетом рисков, связанных с сокращением спроса на выкуп земельных участков. В настоящей Методике  $k = 0,8$ ;

$N_{очер}$ ,  $N_{пл1}$ ,  $N_{пл2}$  - норматив отчисления в бюджет города доходов от продажи земельных участков под объектами недвижимости на очередной финансовый год, первый год планового периода и второй год планового периода соответственно.

Главный администратор доходов бюджета вправе при планировании учесть риски, связанные с отсутствием спроса на имущество. В этом случае главным администратором доходов бюджета представляются обоснования и расчеты, подтверждающие величину рисков.

3.11.3. Доходы от продажи на торгах земельных участков, включенных в прогнозный план приватизации муниципального имущества, рассчитываются в соответствии с действующими на дату составления прогноза правилами разработки прогнозного плана (программы) приватизации муниципального имущества.

3.12. "Денежные взыскания (штрафы) за нарушение законодательства Российской Федерации о контрактной системе в сфере закупок товаров, работ, услуг для обеспечения государственных и муниципальных нужд для нужд городских округов" (код 040 1 16 33040 04 0000 140).

Для расчета прогнозируемого объема данного вида доходов применяется метод усреднения по формуле:

$$S_{шт.} = C_{шт.} \times K_{шт.},$$

где:

$S_{шт.}$  - прогнозируемая сумма поступлений в бюджет города денежные взысканий (штрафов), получаемых за нарушение законодательства Российской Федерации о контрактной системе в сфере закупок товаров, работ, услуг для обеспечения государственных и муниципальных нужд для нужд городских округов в очередном финансовом году;

$C_{шт.}$  - средний размер денежного взыскания (штрафа), который рассчитывается исходя из статистических данных не менее чем за три года, предшествующих году составления прогноза или за весь период в случае, если он не превышает три года;

$K_{шт.}$  - среднее количество денежных взысканий (штрафов). Данный показатель рассчитывается исходя из статистических данных не менее чем за три года, предшествующих году составления прогноза или за весь период в случае, если он не превышает три года.

3.13. Поступления сумм в возмещение вреда, причиняемого автомобильным дорогам местного значения транспортными средствами, осуществляющими перевозки тяжеловесных и (или) крупногабаритных грузов, зачисляемые в бюджеты городских округов (код 040 1 16 37030 04 0000 140).

Расчет размера вреда, причиненного транспортными средствами, осуществляющим перевозки тяжеловесных грузов по автомобильным дорогам осуществляется с помощью программы КТГ-Калькулятор. Прогнозируемая сумма возмещения вреда, причиняемого автомобильным дорогам, определяется как доход, не имеющий постоянного характера поступления и установления ставок, рассчитанных в соответствии с действующими правовыми актами РФ, муниципальными правовыми актами с учетом фактического их начисления (поступления) за отчетный финансовый год и предполагаемого начисления (поступления) в текущем финансовом году.

3.14. Прочие поступления от денежных взысканий (штрафов) и иных сумм в возмещение ущерба, зачисляемые в бюджеты городских округов (код 040 1 16 90040 04 0000 140). Прогнозирование доходов от прочих поступлений от денежных взысканий (штрафов) и иных сумм в возмещение ущерба, зачисляемых в бюджеты городских округов, осуществляется с применением метода усреднения на основании усредненных годовых объемов фактического поступления соответствующих доходов за предшествующие 3 года по формуле:

$$D_{шт} = (D_{шт1} + D_{шт2} + D_{шт3}) / 3 \pm D,$$

где:

$D_{шт}$  - прогнозный показатель поступления доходов в виде денежных взысканий (штрафов) и иных сумм в возмещение ущерба;

$D_{шт1}$ ,  $D_{шт2}$ ,  $D_{шт3}$  - сумма взысканий (штрафов) и иных сумм в возмещение ущерба, поступившая за предшествующие 3 года;

$D$  - дополнительные (+) или выпадающие (-) доходы бюджета города, связанные с изменениями законодательства Российской Федерации.

3.15. Прочие неналоговые доходы бюджетов городских округов (код 040 1 17 05040 04 0000 180):

3.15.1. Доходы по договорам на установку и эксплуатацию рекламных конструкций на объектах муниципальной собственности рассчитывается по следующим формулам:

$$Зразм.рек_{очер} = SUMдох_{дейст} + SUMдох_{очер} + D_{очер};$$

$$Зразм.рек_{пл1} = SUMдох_{очер} + SUMдох_{пл1} + D_{пл1};$$

$$Зразм.рек_{пл2} = SUMдох_{пл1} + SUMдох_{пл2} + D_{пл2}, \text{ где:}$$

$Зразм.рек_{очер}$ ,  $Зразм.рек_{пл1}$ ,  $Зразм.рек_{пл2}$  - прогнозируемая сумма поступлений в бюджет

города доходов по договорам на установку и эксплуатацию рекламных конструкций на очередной финансовый год, первый год планового периода и второй год планового периода соответственно;

$SUMдох_{дейст}$  - сумма доходов на очередной финансовый год по действующим договорам на установку и эксплуатацию рекламных конструкций с учетом утвержденной на очередной финансовый год базовой ставки. Рассчитывается по методике определения платы за установку и эксплуатацию рекламных конструкций на объектах муниципальной собственности, утвержденной решением Думы города.

$SUMдох_{очер}$ ,  $SUMдох_{пл1}$ ,  $SUMдох_{пл2}$  - сумма доходов, планируемая к поступлению в очередном финансовом году, первом году планового периода и втором году планового периода соответственно, по договорам на установку и эксплуатацию рекламных конструкций, заключаемым по результатам продажи права на заключение договоров. Прогнозируемый размер базовой ставки на первый год планового периода и второй год планового периода рассчитывается по формуле, утвержденной решением Думы города;

$D_{очер}$ ,  $D_{пл1}$ ,  $D_{пл2}$  - дополнительный объем доходов в очередном финансовом году, первом году планового периода и втором году планового периода соответственно.

3.15.2. Доходы по договорам от размещения нестационарных торговых объектов на территории города осуществляется методом прямого расчета по формуле:

$$P = SUM (Pi),$$

где:

$P$  - прогнозируемая на очередной финансовый год сумма доходов бюджета города по договорам;

$P_i$  - размер платы, планируемой к внесению в бюджет города в расчетном году каждым контрагентом в соответствии с договором;

$SUM (Pi)$  - сумма денежных средств, прогнозируемых к поступлению в бюджет города от каждого контрагента.

3.16. Прогнозирование доходов по невыясненным поступлениям, зачисляемым в бюджеты городских округов (код 040 1 17 01040 04 0000 180), не осуществляется.

3.17. К доходам, не имеющим постоянного характера, администрирование которых осуществляет администрация города Мегиона, относятся следующие виды доходов:

доходы от размещения сумм, аккумулируемых в ходе проведения аукционов по продаже акций, находящихся в собственности городских округов (код 040 1 11 02084 04 0000 120);

доходы, получаемые в виде арендной платы за земельные участки, расположенные в полосе отвода автомобильных дорог общего пользования местного значения, находящихся в собственности городских округов (код 040 1 11 05027 04 0000 120);

плата по соглашениям об установлении сервитута, заключенным органами местного самоуправления городских округов, государственными или муниципальными предприятиями либо государственными или муниципальными учреждениями в отношении земельных участков, государственная собственность на которые не разграничена и которые расположены в границах городских округов (код 040 1 11 05312 04 0000 120);

плата по соглашениям об установлении сервитута, заключенным органами местного самоуправления городских округов, государственными или муниципальными предприятиями либо государственными или муниципальными учреждениями в отношении земельных участков, находящихся в собственности городских округов (код 040 1 11 05324 04 0000 120);

средства, получаемые от передачи имущества, находящегося в собственности городских округов (за исключением имущества муниципальных бюджетных и автономных учреждений, а также имущества муниципальных унитарных предприятий, в том числе казенных), в залог, в доверительное управление (код 040 1 11 08040 04 0000 120);

доходы от эксплуатации и использования имущества автомобильных дорог, находящихся в собственности городских округов (код 040 1 11 09034 04 0000 120);

прочие поступления от использования имущества, находящегося в собственности городских округов (за исключением имущества муниципальных бюджетных и автономных учреждений, а также

имущества муниципальных унитарных предприятий, в том числе казенных) (код 040 1 11 09044 04 0000 120);

доходы, поступающие в порядке возмещения расходов, понесенных в связи с эксплуатацией имущества городских округов (код 040 1 13 02064 04 0000 130);

доходы от реализации имущества, находящегося в оперативном управлении учреждений, находящихся в ведении органов управления и городских округов (за исключением имущества муниципальных бюджетных и автономных учреждений), в части реализации основных средств по указанному имуществу (код 040 1 14 02042 04 0000 410);

доходы от реализации имущества, находящегося в оперативном управлении учреждений, находящихся в ведении органов управления городских округов (за исключением имущества муниципальных бюджетных и автономных учреждений), в части реализации материальных запасов по указанному имуществу (код 040 1 14 02043 04 0000 440);

доходы от реализации иного имущества, находящегося в собственности городских округов (за исключением имущества муниципальных бюджетных и автономных учреждений, а также имущества муниципальных унитарных предприятий, в том числе казенных), в части реализации материальных запасов по указанному имуществу (код 040 1 14 02043 04 0000 440);

средства от распоряжения и реализации конфискованного и иного имущества, обращенного в доход городских округов (в части реализации основных средств по указанному имуществу) (код 040 1 14 03040 04 0000 410);

средства от распоряжения и реализации конфискованного и иного имущества, обращенного в доход городских округов (в части реализации материальных запасов по указанному имуществу) (код 040 1 14 03040 04 0000 440);

доходы от продажи нематериальных активов, находящихся в собственности городских округов (код 040 1 14 04040 04 0000 420);

плата за увеличение площади земельных участков, находящихся в частной собственности, в результате перераспределения таких земельных участков и земель (или) земельных участков, государственная собственность на которые не разграничена и которые расположены в границах городских округов (код 040 1 14 06312 04 0000 430);

плата за увеличение площади земельных участков, находящихся в частной собственности, в результате перераспределения таких земельных участков и земельных участков, находящихся в собственности городских округов (код 040 1 14 06324 04 0000 430);

доходы от возмещения ущерба при возникновении страховых случаев по обязательному страхованию гражданской ответственности, когда выгодоприобретателями выступают получатели средств бюджетов городских округов (код 040 1 16 23041 04 0000 140);

доходы от возмещения ущерба при возникновении иных страховых случаев, когда выгодоприобретателями выступают получатели средств бюджетов городских округов (код 040 1 16 23042 04 0000 140);

денежные взыскания, налагаемые в возмещение ущерба, причиненного в результате незаконного или нецелевого использования бюджетных средств (в части бюджетов городских округов) (код 040 1 16 32000 04 0000 140);

прочие неналоговые доходы бюджетов городских округов (доходы в виде иных поступлений) (код 040 1 17 05040 04 0000 180);

доходы бюджетов городских округов от возврата бюджетными учреждениями остатков субсидий прошлых лет (код 040 2 18 04010 04 0000 150);

доходы бюджетов городских округов от возврата автономными учреждениями остатков субсидий прошлых лет (код 040 2 18 04020 04 0000 150).

#### 4. Прогнозирование источников финансирования дефицита бюджета

4.1. Объем прогнозируемых к поступлению средств от продажи акций и иных форм участия в капитале, находящихся в собственности городского округа город Мегион (код 040 01 06 01 00 04 0000 630), определяется с применением метода прямого расчета по следующей формуле ( $P_a$ ):

$$P_a = \sum_{i=1}^k (C \times K) \pm P_k,$$

где:

$k$  - количество хозяйственных обществ, акции (доли) которых подлежат приватизации в прогнозируемом периоде в соответствии с прогнозным планом приватизации имущества городского округа;

$C$  - стоимость акций (долей) полученная по результатам экспертной оценки, выполненной в соответствии с законодательством Российской Федерации об оценочной деятельности либо при ее отсутствии по балансовой стоимости акций, долей, находящейся в собственности городского округа, планируемых к приватизации в прогнозируемом периоде;

$K$  - количество акций (долей), находящихся в собственности городского округа, подлежащих приватизации в прогнозируемом периоде;

$P_k$  - показатель корректировки, позволяющий скорректировать плановое значение поступления на размер средств по акциям, продажа по которым не состоялась.

4.2. Прогнозируемый объем получения кредитов от кредитных организаций бюджетом городского округа в валюте Российской Федерации (код 040 01 02 00 00 04 0000 710), определяется исходя из основных направлений долговой политики городского округа, заключенных с кредитными организациями контрактов (договоров) о предоставлении кредитов бюджету городского округа, и планируемых к заключению с кредитными организациями контрактов (договоров) о предоставлении кредитов, по формуле:

$$P_{кко} = \sum K_{31..n} + \sum K_{П1..n},$$

где:

$P_{кко}$  - прогнозируемое поступление кредитов от кредитных организаций бюджетом городского округа в валюте Российской Федерации;

$K_{31..n}$  - объем кредитов по заключенным с кредитными организациями контрактам (договорам) о предоставлении кредитов бюджету городского округа;

$K_{П1..n}$  - объем кредитов по планируемым к заключению с кредитными организациями контрактам (договорам) о предоставлении кредитов;

$n$  - количество заключенных и планируемых к заключению с кредитными организациями контрактов (договоров) о предоставлении кредитов бюджету городского округа.

4.3. Объем прогнозируемых к получению кредитов от других бюджетов бюджетной системы Российской Федерации бюджетом городского округа в валюте Российской Федерации (код 040 01 03 01 00 04 0000 710), определяется исходя из заключенных с Департаментом финансов Ханты-Мансийского автономного округа - Югры соглашений о предоставлении бюджетных кредитов бюджету городского округа и планируемых к заключению соглашений о предоставлении бюджетных кредитов, решение о предоставлении которых принято Департаментом финансов Ханты-Мансийского автономного округа - Югры, по формуле:

$$P_{бк} = \sum C_{31..n} + \sum C_{П1..n},$$

где:

$P_{бк}$  - прогнозируемое поступление кредитов от других бюджетов бюджетной системы Российской Федерации в бюджет городского округа в валюте Российской Федерации;

$C_{31..n}$  - объем бюджетных кредитов по заключенным с Департаментом финансов Ханты-Мансийского автономного округа - Югры соглашениям о предоставлении бюджетных кредитов бюджету городского округа;

$C_{П1..n}$  - объем бюджетных кредитов по планируемым к заключению соглашениям о предоставлении бюджетных кредитов, решение о предоставлении которых принято Департаментом финансов Ханты-Мансийского автономного округа - Югры;

$n$  - количество заключенных и планируемых к заключению соглашений о предоставлении бюджетных кредитов бюджету городского округа.



**ПОСТАНОВЛЕНИЕ АДМИНИСТРАЦИИ ГОРОДА МЕГИОНА**  
*от 12.12.2019 г. №2746*

**ОБ ОТМЕНЕ ПОСТАНОВЛЕНИЙ АДМИНИСТРАЦИИ ГОРОДА**  
**ОТ 25.12.2015 №3195; ОТ 17.11.2016 №2764**

В соответствии с Земельным кодексом Российской Федерации, Федеральными законами от 06.10.2003 №131-ФЗ "Об общих принципах местного самоуправления в Российской Федерации", от 29.07.2017 №217-ФЗ "О ведении гражданами садоводства и огородничества для собственных нужд и о внесении изменений в отдельные законодательные акты Российской Федерации":

1. Признать утратившими силу постановления администрации города:

от 25.12.2015 №3195 "О внесении изменений в приложение к постановлению администрации города от 10.10.2014 №2491 "О порядке учета граждан, нуждающихся в получении садовых, огородных или дачных земельных участков";

от 17.11.2016 №2764 "О внесении измене-

ний в приложение к постановлению администрации города от 10.10.2014 №2491 "О порядке учета граждан, нуждающихся в получении садовых, огородных или дачных земельных участков".

2. Управлению информационной политики администрации города опубликовать постановление в газете "Мегионские новости" и разместить на официальном сайте администрации города в сети "Интернет".

3. Настоящее постановление вступает в силу после его официального опубликования.

4. Контроль за выполнением постановления возложить на первого заместителя главы города.

**О.А. ДЕЙНЕКА,**  
**глава города Мегиона**

**ПОСТАНОВЛЕНИЕ АДМИНИСТРАЦИИ ГОРОДА МЕГИОНА**  
*от 12.12.2019 г. №2747*

**О Внесении изменений в постановление администрации города от 30.05.2019 №1035 "Об утверждении административного регламента исполнения муниципальной функции по осуществлению муниципального контроля в области торговой деятельности на территории городского округа город Мегион"**

В соответствии с Федеральным законом от 26.12.2008 №294-ФЗ "О защите прав юридических лиц и индивидуальных предпринимателей при осуществлении государственного контроля (надзора) и муниципального контроля", постановлением Правительства РФ от 30.06.2010 №489 "Об утверждении Правил подготовки органами государственного контроля (надзора) и органами муниципального контроля ежегодных планов проведения плановых проверок юридических лиц и индивидуальных предпринимателей":

1. Внести в приложение к постановлению администрации города от 30.05.2019 №1035 "Об утверждении административного регламента исполнения муниципальной функции по осуществлению муниципального контроля в области торговой деятельности на территории городского округа город Мегион" следующие изменения:

1.1. Подпункт 4 пункта 6.2 раздела 6 изложить в следующей редакции:

"4) руководитель, иное должностное лицо или уполномоченный представитель юридического лица, индивидуальный предприниматель, его уполномоченный представитель обязаны предоставить должностным лицам органа государственного контроля (надзора), органа муниципального контроля, проводящим выездную проверку, возможность ознакомиться с документами, связанными с целями, задачами и предметом выездной проверки, в случае, если выездной проверке не предшествовало проведение документальной проверки, а также обеспечить доступ проводящих выездную проверку должностных лиц и участвующих в выездной проверке экспертов, представителей экспертных организаций на территорию, в используемые юридическим лицом, индивидуальным предпринимателем при осуществлении деятельности здания, строения, сооружения, помещения, к используемым юридическими лицами, индивидуальными предпринимателями оборудованию, подобным объектам, транспортным средствам и перевозимым ими грузам."

1.2. Пункт 14.8 раздела 14 изложить в следующей редакции:

"14.8. Внесение изменений в ежегодный план допускается в следующих случаях:

1) исключение проверки из ежегодного плана:

в связи с невозможностью проведения плановой проверки деятельности юридического лица вследствие его ликвидации, невозможностью проведения проверки индивидуального предпринимателя вследствие прекращения физического лицом деятельности в качестве индивидуального предпринимателя;

в связи с прекращением юридическим лицом или индивидуальным предпринимателем деятельности, эксплуатации (использования) объектов защиты, объектов использования атомной энергии, опасных производственных объектов, гидротехнических сооружений и иных производственных объектов, подлежащих проверке;

в связи с изменением класса опасности, подлежащего проверке опасного производственного объекта или класса гидротехнического сооружения;

в связи с изменением категории объектов, оказывающих негативное воздействие на окружающую среду, а также уровня государственного экологического надзора;

в связи с принятием органом государственного контроля (надзора), осуществляющим государственный контроль (надзор) с применением риск-ориентированного подхода, решения об отнесении деятельности юридических лиц и индивидуальных предпринимателей и (или) используемых ими производственных объектов к определенной категории риска или определенному классу (категории) опасности либо решения об изменении присвоенных им категории риска или класса (категории) опасности;

в связи с принятием органом государственного контроля (надзора) или органом муниципального контроля решения об исключении соответствующей проверки из ежегодного плана в случаях, предусмотренных статьей 26.1 Федерального закона;

в связи с прекращением или аннулированием действия лицензии - для проверок, запланированных в отношении лицензиатов;

в связи с наступлением обстоятельств непреодолимой силы;

в связи с запретом на проведение плановых проверок, предусмотренным частью 1 статьи 26.2 Федерального закона №294-ФЗ;

2) изменение указанных в ежегодном плане сведений о юридическом лице или индивидуальном предпринимателе:

в связи с изменением адреса места нахождения или адреса фактического осуществления деятельности юридического лица или индивидуального предпринимателя;

в связи с реорганизацией юридического лица;

в связи с изменением наименования юридического лица, а также изменением фамилии, имени и отчества индивидуального предпринимателя;

3) в связи с необходимостью указания в ежегодном плане информации, предусмотренной пунктом 3 части 1 статьи 26.2 Федерального закона."

2. Управлению информационной политики администрации города опубликовать постановление в газете "Мегионские новости" и разместить на официальном сайте администрации города в сети "Интернет".

3. Настоящее постановление вступает в силу после его официального опубликования.

4. Контроль за выполнением постановления возложить на начальника управления муниципального контроля администрации города.

**О.А. ДЕЙНЕКА,**  
**глава города Мегиона**

**ПОСТАНОВЛЕНИЕ АДМИНИСТРАЦИИ ГОРОДА МЕГИОНА**  
*от 12.12.2019 г. №2748*

**О Внесении изменений в постановление администрации города от 11.07.2019 №1392 "Об утверждении Порядка организации и осуществления муниципального лесного контроля на территории города Мегиона"**

В соответствии с Федеральным законом от 26.12.2008 №294-ФЗ "О защите прав юридических лиц и индивидуальных предпринимателей при осуществлении государственного контроля (надзора) и муниципального контроля":

1. Внести в приложение к постановлению администрации города от 11.07.2019 №1392 "Об утверждении Порядка организации и осуществления муниципального лесного контроля на территории города Мегиона" следующие изменения:

подпункт 4 пункта 4.2 раздела IV изложить в следующей редакции:

"4) руководитель, иное должностное лицо или уполномоченный представитель юридического лица, индивидуальный предприниматель, его уполномоченный представитель обязаны предоставить должностным лицам органа государственного контроля (надзора), органа муниципального контроля, проводящим выездную проверку, возможность ознакомиться с документами, связанными с целями, задачами и предметом выездной проверки, в случае, если выездной проверке не предшествовало проведение документальной провер-

ки, а также обеспечить доступ проводящих выездную проверку должностных лиц и участвующих в выездной проверке экспертов, представителей экспертных организаций на территорию, в используемые юридическим лицом, индивидуальным предпринимателем при осуществлении деятельности здания, строения, сооружения, помещения, к используемым юридическими лицами, индивидуальными предпринимателями оборудованию, подобным объектам, транспортным средствам и перевозимым ими грузам."

2. Управлению информационной политики администрации города опубликовать постановление в газете "Мегионские новости" и разместить на официальном сайте администрации города в сети "Интернет".

3. Настоящее постановление вступает в силу после его официального опубликования.

4. Контроль за выполнением постановления возложить на начальника управления муниципального контроля администрации города.

**О.А. ДЕЙНЕКА,**  
**глава города Мегиона**

**ПОСТАНОВЛЕНИЕ АДМИНИСТРАЦИИ ГОРОДА МЕГИОНА**  
*от 12.12.2019 г. №2749*

**О Внесении изменений в постановление администрации города от 11.07.2019 №1390 "Об утверждении Порядка организации и осуществления муниципального контроля за соблюдением правил благоустройства города Мегиона"**

В соответствии с Федеральным законом от 26.12.2008 №294-ФЗ "О защите прав юридических лиц и индивидуальных предпринимателей при осуществлении государственного контроля (надзора) и муниципального контроля":

1. Внести в приложение к постановлению администрации города от 11.07.2019 №1390 "Об утверждении Порядка организации и осуществления муниципального контроля за соблюдением Правил благоустройства города Мегиона" следующие изменения:

1.1. Подпункт 4 пункта 4.2 раздела IV изложить в следующей редакции:

"4) руководитель, иное должностное лицо или уполномоченный представитель юридического лица, индивидуальный предприниматель, его уполномоченный представитель обязаны предоставить должностным лицам органа государственного контроля (надзора), органа муниципального контроля, проводящим выездную проверку, возможность ознакомиться с документами, связанными с целями, задачами и предметом выездной проверки, в случае, если выездной проверке не предшествовало проведение документальной провер-

ки, а также обеспечить доступ проводящих выездную проверку должностных лиц и участвующих в выездной проверке экспертов, представителей экспертных организаций на территорию, в используемые юридическим лицом, индивидуальным предпринимателем при осуществлении деятельности здания, строения, сооружения, помещения, к используемым юридическими лицами, индивидуальными предпринимателями оборудованию, подобным объектам, транспортным средствам и перевозимым ими грузам."

2. Управлению информационной политики администрации города опубликовать постановление в газете "Мегионские новости" и разместить на официальном сайте администрации города в сети "Интернет".

3. Настоящее постановление вступает в силу после его официального опубликования.

4. Контроль за выполнением постановления возложить на начальника управления муниципального контроля администрации города.

**О.А. ДЕЙНЕКА,**  
**глава города Мегиона**

**ПОСТАНОВЛЕНИЕ АДМИНИСТРАЦИИ ГОРОДА МЕГИОНА**  
*от 12.12.2019 г. №2750*

**О Внесении изменений в постановление администрации города Мегиона от 25.12.2015 №3202 "Об утверждении Положения о Почетной грамоте главы города Мегиона" (с изменениями)**

Руководствуясь статьей 2.1 устава города Мегиона, подпунктом 1 пункта 3 раздела 3 Решения Думы города Мегиона от 27.02.2015 №509 "О Положении о наградах и почетных званиях городского округа город Мегион":

1. Внести в Положение о Почетной грамоте главы города, утвержденное постановлением администрации города от 25.12.2015 №3202 "Об утверждении Положения о Почетной грамоте главы города Мегиона", следующие изменения:

1.1. Абзац 1 пункта 3.4 изложить в следующей редакции:

"Гражданам, награжденным Почетной грамотой главы города, вручается денежная

премия в размере 5750 (Пять тысяч семьсот пятьдесят) рублей."

2. Начальнику управления информационной политики опубликовать постановление в газете "Мегионские новости" и разместить на официальном сайте администрации города в сети Интернет.

3. Настоящее постановление вступает в силу после его официального опубликования.

4. Контроль за выполнением постановления возложить на управляющего делами администрации города.

**О.А. ДЕЙНЕКА,**  
**глава города Мегиона**

**ПОСТАНОВЛЕНИЕ АДМИНИСТРАЦИИ ГОРОДА МЕГИОНА**  
*от 12.12.2019 г. №2751*

**О Внесении изменений в постановление администрации города от 28.02.2019 №408 "Об утверждении административного регламента осуществления муниципального лесного контроля на территории городского округа город Мегион"**

В соответствии с Федеральным законом от 26.12.2008 №294-ФЗ "О защите прав юридических лиц и индивидуальных предпринимателей при осуществлении государственного контроля (надзора) и муниципального контроля", постановлением Правительства РФ от

30.06.2010 №489 "Об утверждении Правил подготовки органами государственного контроля (надзора) и органами муниципального контроля ежегодных планов проведения плановых проверок юридических лиц и индивидуальных предпринимателей":

1. Внести в приложение к постановлению администрации города от 28.02.2019 №408 "Об утверждении административного регламента исполнения муниципальной функции по осуществлению муниципального лесного контроля на территории городского округа город Мегион" следующие изменения:

1.1. Подпункт 4 пункта 12 раздела I изложить в следующей редакции:

"4) руководитель, иное должностное лицо или уполномоченный представитель юридического лица, индивидуальный предприниматель, его уполномоченный представитель обязаны предоставить должностным лицам органа государственного контроля (надзора), органа муниципального контроля, проводящим выездную проверку, возможность ознакомиться с документами, связанными с целями, задачами и предметом выездной проверки, в случае, если выездной проверке не предшествовало проведение документарной проверки, а также обеспечить доступ проводящих выездную проверку должностных лиц и участвующих в выездной проверке экспертов, представителей экспертных организаций на территорию, в используемые юридическим лицом, индивидуальным предпринимателем при осуществлении деятельности здания, строения, сооружения, помещения, к используемым юридическими лицами, индивидуальными предпринимателями оборудованию, подобным объектам, транспортным средствам и перевозимым ими грузам."

1.2. Пункт 37 раздела III изложить в следующей редакции:

"37. Внесение изменений в ежегодный план допускается в следующих случаях:

1) исключение проверки из ежегодного плана:

в связи с невозможностью проведения плановой проверки деятельности юридического лица вследствие его ликвидации, невозможностью проведения проверки индивидуального предпринимателя вследствие прекращения физического лицом деятельности в качестве индивидуального предпринимателя;

в связи с прекращением юридическим лицом или индивидуальным предпринимателем деятельности, эксплуатации (использования) объектов защиты, объектов использования атомной энергии, опасных производственных объектов, гидротехнических сооружений и иных производственных объектов, подлежащих проверке;

в связи с изменением класса опасности, подлежащего проверке опасного производственного объекта или класса гидротехнического сооружения;

в связи с изменением категории объектов,

оказывающих негативное воздействие на окружающую среду, а также уровня государственного экологического надзора;

в связи с принятием органом государственного контроля (надзора), осуществляющим государственный контроль (надзор) с применением риск-ориентированного подхода, решения об отнесении деятельности юридических лиц и индивидуальных предпринимателей и (или) используемых ими производственных объектов к определенной категории риска или определенному классу (категории) опасности либо решения об изменении присвоенных им категории риска или класса (категории) опасности;

в связи с принятием органом государственного контроля (надзора) или органом муниципального контроля решения об исключении соответствующей проверки из ежегодного плана в случаях, предусмотренных статьей 26.1 Федерального закона;

в связи с прекращением или аннулированием действия лицензии - для проверок, запланированных в отношении лицензиатов;

в связи с наступлением обстоятельств непреодолимой силы;

в связи с запретом на проведение плановых проверок, предусмотренным частью 1 статьи 26.2 Федерального закона №294-ФЗ;

2) изменение указанных в ежегодном плане сведений о юридическом лице или индивидуальном предпринимателе:

в связи с изменением адреса места нахождения или адреса фактического осуществления деятельности юридического лица или индивидуального предпринимателя;

в связи с реорганизацией юридического лица;

в связи с изменением наименования юридического лица, а также изменением фамилии, имени и отчества индивидуального предпринимателя;

3) в связи с необходимостью указания в ежегодном плане информации, предусмотренной пунктом 3 части 1 статьи 26.2 Федерального закона."

2. Управлению информационной политики администрации города опубликовать постановление в газете "Мегионские новости" и разместить на официальном сайте администрации города в сети "Интернет".

3. Настоящее постановление вступает в силу после его официального опубликования.

4. Контроль за выполнением постановления возложить на начальника управления муниципального контроля администрации города.

**О.А. ДЕЙНЕКА,**  
глава города Мегиона

**ПОСТАНОВЛЕНИЕ АДМИНИСТРАЦИИ ГОРОДА МЕГИОНА**  
от 12.12.2019 г. №2752

**О Внесении изменений в постановление администрации города от 11.07.2019 №1391 "Об утверждении Порядка организации и осуществления муниципального земельного контроля на территории города Мегиона"**

В соответствии с Федеральным законом от 26.12.2008 №294-ФЗ "О защите прав юридических лиц и индивидуальных предпринимателей при осуществлении государственного контроля (надзора) и муниципального контроля":

1. Внести в приложение к постановлению администрации города от 11.07.2019 №1391 "Об утверждении Порядка организации и осуществления муниципального земельного контроля на территории города Мегиона" следующие изменения:

Подпункт 4 пункта 4.2 раздела IV изложить в следующей редакции:

"4) руководитель, иное должностное лицо или уполномоченный представитель юридического лица, индивидуальный предприниматель, его уполномоченный представитель обязаны предоставить должностным лицам органа государственного контроля (надзора), органа муниципального контроля, проводящим выездную проверку, возможность ознакомиться с документами, связанными с целями, задачами и предметом выездной проверки, в случае, если выездной проверке не предшествовало проведение документарной провер-

ки, а также обеспечить доступ проводящих выездную проверку должностных лиц и участвующих в выездной проверке экспертов, представителей экспертных организаций на территорию, в используемые юридическим лицом, индивидуальным предпринимателем при осуществлении деятельности здания, строения, сооружения, помещения, к используемым юридическими лицами, индивидуальными предпринимателями оборудованию, подобным объектам, транспортным средствам и перевозимым ими грузам."

2. Управлению информационной политики администрации города опубликовать постановление в газете "Мегионские новости" и разместить на официальном сайте администрации города в сети "Интернет".

3. Настоящее постановление вступает в силу после его официального опубликования.

4. Контроль за выполнением постановления возложить на начальника управления муниципального контроля администрации города.

**О.А. ДЕЙНЕКА,**  
глава города Мегиона

**ПОСТАНОВЛЕНИЕ АДМИНИСТРАЦИИ ГОРОДА МЕГИОНА**  
от 12.12.2019 г. №2760

**Об утверждении тарифов на платные дополнительные образовательные услуги, оказываемые муниципальным бюджетным дошкольным образовательным учреждением "Детский сад №10 "Золотая рыбка", сверх установленных муниципальным заданием**

В соответствии с Федеральным законом от 06.10.2003 №131-ФЗ "Об общих принципах организации местного самоуправления в Российской Федерации", решением Думы города

Мегиона от 22.06.2012 №272 "О Порядке принятия решений об установлении тарифов на услуги муниципальных предприятий и учреждений, выполнение работ, за исключением

случаев, предусмотренных федеральными законами" (с изменениями):

1. Утвердить тарифы на платные дополнительные образовательные услуги, оказываемые муниципальным бюджетным дошкольным образовательным учреждением "Детский сад №10 "Золотая рыбка", сверх установленных муниципальным заданием, согласно приложению.

2. Считать утратившим силу постановление администрации города от 13.09.2018 №1909 "Об утверждении тарифа на платную дополнительную образовательную услугу, оказываемую Муниципальным бюджетным дошкольным образовательным учреждением "Детский сад №10 "Золотая рыбка", сверх установленного муниципальным заданием".

3. Директору муниципального бюджетного дошкольного образовательного учрежде-

ния "Детский сад №10 "Золотая рыбка" осуществлять контроль за правильностью применения тарифов на платные дополнительные образовательные услуги.

4. Управлению информационной политики администрации города опубликовать постановление в газете "Мегионские новости" и разместить на официальном сайте администрации города в сети "Интернет".

5. Настоящее постановление вступает в силу после его официального опубликования.

6. Контроль за выполнением постановления возложить на директора департамента образования и молодежной политики администрации города.

**О.А. ДЕЙНЕКА,**  
глава города Мегиона

Приложение к постановлению администрации города от 12.12.2019 г. №2760

**ТАРИФЫ**

на платные дополнительные образовательные услуги, оказываемые муниципальным бюджетным дошкольным образовательным учреждением "Детский сад №10 "Золотая рыбка", сверх установленных муниципальным заданием

| № п/п | Наименование услуги | Количество обучающихся в группе (чел.) | Количество занятий в месяц | Тариф в месяц без НДС (руб./чел.) |
|-------|---------------------|--|----------------------------|-----------------------------------|
| 1.    | «Шахматная страна»  | 10                                     | 8                          | 1200                              |
| 2.    | «Роботенок»         | 10                                     | 8                          | 1040                              |

**ПОСТАНОВЛЕНИЕ АДМИНИСТРАЦИИ ГОРОДА МЕГИОНА**  
от 12.12.2019 г. №2761

**Об утверждении тарифов на платные дополнительные образовательные услуги, оказываемые муниципальным бюджетным дошкольным образовательным учреждением "Детский сад №13 "Родничок", сверх установленных муниципальным заданием**

В соответствии с Федеральным законом от 06.10.2003 №131-ФЗ "Об общих принципах организации местного самоуправления в Российской Федерации", решением Думы города Мегиона от 22.06.2012 №272 "О Порядке принятия решений об установлении тарифов на услуги муниципальных предприятий и учреждений, выполнение работ, за исключением случаев, предусмотренных федеральными законами" (с изменениями):

1. Утвердить тарифы на платные дополнительные образовательные услуги, оказываемые муниципальным бюджетным дошкольным образовательным учреждением "Детский сад №13 "Родничок", сверх установленных муниципальным заданием, согласно приложению.

2. Считать утратившим силу постановление администрации города от 11.10.2018 №2134 "Об утверждении тарифов на платные дополнительные образовательные услуги, оказываемые Муниципальным бюджетным дошкольным образовательным учреждением

"Детский сад №13 "Родничок", сверх установленных муниципальным заданием".

3. Заведующему муниципальным бюджетным дошкольным образовательным учреждением "Детский сад №13 "Родничок" осуществлять контроль за правильностью применения тарифов на платные дополнительные образовательные услуги.

4. Управлению информационной политики администрации города опубликовать постановление в газете "Мегионские новости" и разместить на официальном сайте администрации города в сети "Интернет".

5. Настоящее постановление вступает в силу после его официального опубликования.

6. Контроль за выполнением постановления возложить на директора департамента образования и молодежной политики администрации города.

**О.А. ДЕЙНЕКА,**  
глава города Мегиона

Приложение к постановлению администрации города от 12.12.2019 г. №2761

**ТАРИФЫ**

на платные дополнительные образовательные услуги, оказываемые муниципальным бюджетным дошкольным образовательным учреждением "Детский сад №13 "Родничок", сверх установленных муниципальным заданием

| № п/п | Наименование услуги            | Количество обучающихся в группе (чел.) | Количество занятий в месяц | Тариф в месяц без НДС (руб./чел.) |
|-------|--------------------------------|--|----------------------------|-----------------------------------|
| 1.    | «Любознайка»                   | 8                                      | 4                          | 400                               |
| 2.    | «Маленький волшебник»          | 8                                      | 8                          | 720                               |
| 3.    | «Непослушный язычок»           | 5                                      | 4                          | 1200                              |
| 4.    | «Ловкие ладошки»               | 10                                     | 8                          | 800                               |
| 5.    | «В царстве шахматной королевы» | 8                                      | 8                          | 800                               |
| 6.    | «Пластилиновые чудеса»         | 8                                      | 4                          | 360                               |
| 7.    | «Маленький театрал»            | 10                                     | 8                          | 640                               |
| 8.    | «Говоруша»                     | 5                                      | 8                          | 2000                              |
| 9.    | «Сказки Фиолетового леса»      | 6                                      | 4                          | 400                               |
| 10.   | «Радуга красок»                | 8                                      | 4                          | 360                               |
| 11.   | «Пальчиковая страна»           | 8                                      | 8                          | 640                               |



**ПОСТАНОВЛЕНИЕ АДМИНИСТРАЦИИ ГОРОДА МЕГИОНА  
от 12.12.2019 г. №2762**

**ОБ УТВЕРЖДЕНИИ ТАРИФОВ НА ПЛАТНЫЕ ДОПОЛНИТЕЛЬНЫЕ  
ОБРАЗОВАТЕЛЬНЫЕ УСЛУГИ, ОКАЗЫВАЕМЫЕ МУНИЦИПАЛЬНЫМ  
БЮДЖЕТНЫМ ОБЩЕОБРАЗОВАТЕЛЬНЫМ УЧРЕЖДЕНИЕМ  
"СРЕДНЯЯ ОБЩЕОБРАЗОВАТЕЛЬНАЯ ШКОЛА №1", СВЕРХ УСТАНОВЛЕННЫХ  
МУНИЦИПАЛЬНЫМ ЗАДАНИЕМ**

В соответствии с Федеральным законом от 06.10.2003 №131-ФЗ "Об общих принципах организации местного самоуправления в Российской Федерации", решением Думы города Мегиона от 22.06.2012 №272 "О Порядке принятия решений об установлении тарифов на услуги муниципальных предприятий и учреждений, выполнение работ, за исключением случаев, предусмотренных федеральными законами" (с изменениями):

1. Утвердить тарифы на платные дополнительные образовательные услуги, оказываемые муниципальным бюджетным общеобразовательным учреждением "Средняя общеобразовательная школа №1", сверх установленных муниципальным заданием, согласно приложению.

2. Считать утратившим силу постановление администрации города от 28.02.2014 №523 "Об утверждении тарифов на платные образовательные услуги, оказываемые муниципальным бюджетным общеобразовательным учреждением "Средняя общеобразова-

тельная школа №1" за рамками образовательных программ и государственных образовательных стандартов".

3. Заведующему муниципальным бюджетным общеобразовательным учреждением "Средняя общеобразовательная школа №1" осуществлять контроль за правильностью применения тарифов на платные дополнительные образовательные услуги.

4. Управлению информационной политики администрации города опубликовать постановление в газете "Мегионские новости" и разместить на официальном сайте администрации города в сети "Интернет".

5. Настоящее постановление вступает в силу после его официального опубликования.

6. Контроль за выполнением постановления возложить на директора департамента образования и молодежной политики администрации города.

**О.А. ДЕЙНЕКА,  
глава города Мегиона**

Приложение к постановлению администрации города от 12.12.2019 г. №2762

**ТАРИФЫ**

на платные дополнительные образовательные услуги, оказываемые муниципальным бюджетным общеобразовательным учреждением "Средняя общеобразовательная школа №1", сверх установленных муниципальным заданием

| № п/п | Наименование услуги                         | Количество обучающихся в группе (чел.) | Количество занятий в месяц | Тариф в месяц без НДС (руб./чел.) |
|-------|---|--|----------------------------|-----------------------------------|
| 1.    | «Учение с увлечением»                       | 15                                     | 20                         | 4000                              |
| 2.    | «Вводный курс английского языка» (1 группа) | 12                                     | 4                          | 252                               |
| 3.    | «Вводный курс английского языка» (2 группа) | 13                                     | 8                          | 656                               |
| 4.    | «Школа будущего первоклассника»             | 15                                     | 4                          | 1456                              |

**РАСПОРЯЖЕНИЕ АДМИНИСТРАЦИИ ГОРОДА МЕГИОНА  
от 11.12.2019 г. №356**

**О ВНЕСЕНИИ ИЗМЕНЕНИЙ В РАСПОРЯЖЕНИЕ  
АДМИНИСТРАЦИИ ГОРОДА ОТ 27.09.2019 №268  
"О НАЗНАЧЕНИИ УПОЛНОМОЧЕННЫХ И  
ОТВЕТСТВЕННЫХ ЛИЦ ЗА ОРГАНИЗАЦИЮ И ПРОВЕДЕНИЕ  
ОБЩЕРОССИЙСКОГО ДНЯ ПРИЕМА ГРАЖДАН"**

В связи с организационно-кадровыми изменениями:

1. Внести изменения в распоряжение администрации города от 27.09.2019 №268 "О назначении уполномоченных и ответственных лиц за организацию и проведение общероссийского дня приема граждан" следующие изменения:

1.1. В подпунктах 1.6, 1.7, 1.8 распоряжения слова "Лебедь Викторию Евгеньевну" заменить словами "Гогонину Юлию Юрьевну".

**О.А. ДЕЙНЕКА,  
глава города Мегиона**

**РАСПОРЯЖЕНИЕ АДМИНИСТРАЦИИ ГОРОДА МЕГИОНА  
от 11.12.2019 г. №357**

**ОБ УТВЕРЖДЕНИИ СОСТАВА ОБЩЕСТВЕННОГО СОВЕТА  
ПО БЮДЖЕТУ, ФИНАНСАМ И ЭКОНОМИКЕ ПРИ АДМИНИСТРАЦИИ  
ГОРОДА МЕГИОНА**

Руководствуясь постановлением администрации города от 23.07.2018 №1506 "Об общественных советах при администрации города Мегиона, на основании протокола заседания конкурсной комиссии по отбору кандидатов в члены Общественного совета по бюджету, финансам и экономике при администрации города Мегиона от 09.12.2019:

1. Утвердить прилагаемый состав Общественного совета при администрации города Мегиона.

2. Признать утратившим силу распоряжение администрации города Мегиона от 14.09.2016 №306 "Об утверждении состава Общественного совета по бюджету, экономи-

ке и финансам при администрации города Мегиона".

3. Управлению информационной политики администрации города опубликовать результаты конкурсного отбора и настоящее распоряжение в газете "Мегионские новости" и разместить на официальном сайте администрации города в сети "Интернет".

4. Контроль за выполнением распоряжения возложить на заместителя главы города - директора департамента финансов администрации города.

**О.А. ДЕЙНЕКА,  
глава города Мегиона**

**О.А. ДЕЙНЕКА,  
глава города Мегиона**

Приложение к распоряжению администрации города от 12.12.2019 г. №357

Состав Общественного совета по бюджету, финансам и экономике при администрации города Мегиона

|                           |   |
|---------------------------|---|
| Сергеева Ирина Васильевна | Муниципальное казенное учреждение «Многофункциональный центр оказания государственных и муниципальных услуг», главный бухгалтер |
|---------------------------|---|

|                                 |  |
|---------------------------------|--|
| Савкина Ольга Сергеевна         | Акционерное общество «Городские электрические сети», бухгалтер   |
| Попкова Татьяна Викторовна      | Муниципальное автономное учреждение «Дворец искусств», специалист в сфере закупок                                    |
| Петриченко Антон Владимирович   | Муниципальное автономное учреждение дополнительного образования Детско-юношеская спортивная школа «Вымпел», методист |
| Мальцев Станислав Александрович | Муниципальное казенное учреждение «Служба обеспечения», заместитель директора  |
| Узбеков Иркин Фаисович          | Муниципальное казенное учреждение «Капитальное строительство», начальник производственного отдела                    |
| Плакшина Галина Петровна        | Муниципальное казенное учреждение «Централизованная бухгалтерия», начальник финансового отдела                       |

**ПОСТАНОВЛЕНИЕ АДМИНИСТРАЦИИ ГОРОДА МЕГИОНА  
от 13.12.2019 г. №2774**

**ОБ УТВЕРЖДЕНИИ ПРОЕКТА МЕЖЕВАНИЯ  
ТЕРРИТОРИИ САДОВО-ОГОРОДНИЧЕСКОГО  
НЕКОММЕРЧЕСКОГО ТОВАРИЩЕСТВА "ВЫШКАРЬ-1"**

В соответствии с пунктом 12 статьи 43 Градостроительного кодекса Российской Федерации, постановлением администрации города от 06.07.2017 №1275 "Об утверждении Порядка подготовки, принятия решений об утверждении документации по планировке территории городского округа город Мегион" (с изменениями), на основании заключения управления архитектуры и градостроительства администрации города Мегиона от 29.11.2019 №16-1586:

1. Утвердить проект межевания территории садово-огороднического некоммерческого товарищества "Вышкарь-1", расположенно-

го в северной части города Мегиона, согласно приложению.

2. Управлению информационной политики администрации города (О.Л.Луткова) в течение 7 (семи) дней опубликовать постановление в газете "Мегионские новости" и разместить на официальном сайте администрации города в сети "Интернет".

3. Контроль за выполнением постановления возложить на первого заместителя главы города Д.М.Мамонтова.

**О.А. ДЕЙНЕКА,  
глава города Мегиона**

Приложение к постановлению администрации города от 13.12.2019 г. №2774

Общество с ограниченной ответственностью "ЮграГеоСервис"

**ПРОЕКТ МЕЖЕВАНИЯ  
ТЕРРИТОРИИ САДОВО-ОГОРОДНИЧЕСКОГО НЕКОММЕРЧЕСКОГО ТОВАРИЩЕСТВА "ВЫШКАРЬ-1"  
(ОСНОВНАЯ ЧАСТЬ)**

г. Мегион  
2019г.

**ПРОЕКТ МЕЖЕВАНИЯ**

**КООРДИНАТНОЕ ОПИСАНИЕ ГРАНИЦ ОБРАЗУЕМЫХ И ИЗМЕНЯЕМЫХ ЗЕМЕЛЬНЫХ УЧАСТКОВ**

**Экспликация образуемых и изменяемых земельных участков.**

| № п/п | условный номер земельного участка | адрес/описание местоположения                         | способ образования земельного участка  | исходные земельные участки | площадь, кв.м. | вид разрешенного использования земельного участка |
|-------|-----------------------------------|---|--|----------------------------|----------------|---|
| 1     | 86:04:0000001:511:3У1             | СОИТ «Вышкарь-1», улица Садовая, земельный участок 1  | Перераспределение земельного участка и земель, находящихся в государственной или муниципальной собственности | 86:04:0000001:511          | 634            | Ведение садоводства                               |
| 2     | 86:04:0000001:124787:3У1          | СОИТ «Вышкарь-1», улица Садовая, земельный участок 2  | Раздел земельного участка  | 86:04:0000001:124787       | 513            | Ведение садоводства                               |
| 3     | 86:04:0000001:124787:3У2          | СОИТ «Вышкарь-1», улица Садовая, земельный участок 3  | Раздел земельного участка  | 86:04:0000001:124787       | 432            | Ведение садоводства                               |
| 4     | 86:04:0000001:16628:3У1           | СОИТ «Вышкарь-1», улица Садовая, земельный участок 8  | Уточнение границ и площади земельного участка  | 86:04:0000001:16628        | 421            | Ведение садоводства                               |
| 5     | 86:04:0000001:16629:3У1           | СОИТ «Вышкарь-1», улица Садовая, земельный участок 9  | Перераспределение земельного участка и земель, находящихся в государственной или муниципальной собственности | 86:04:0000001:16629        | 768            | Ведение садоводства                               |
| 6     | 86:04:0000001:16588:3У1           | СОИТ «Вышкарь-1», улица Садовая, земельный участок 10 | Уточнение границ и площади земельного участка  | 86:04:0000001:16588        | 520            | Ведение садоводства                               |
| 7     | 86:04:0000001:16589:3У1           | СОИТ «Вышкарь-1», улица Садовая, земельный участок 11 | Уточнение границ и площади земельного участка  | 86:04:0000001:16589        | 871            | Ведение садоводства                               |
| 8     | 86:04:0000001:16593:3У1           | СОИТ «Вышкарь-1», улица Садовая, земельный участок 16 | Перераспределение земельного участка и земель, находящихся в государственной или муниципальной собственности | 86:04:0000001:16593        | 410            | Ведение садоводства                               |
| 9     | 86:04:0000001:16594:3У1           | СОИТ «Вышкарь-1», улица Садовая, земельный участок 17 | Уточнение границ и площади земельного участка  | 86:04:0000001:16594        | 417            | Ведение садоводства                               |
| 10    | 86:04:0000001:16596:3У1           | СОИТ «Вышкарь-1», улица Садовая, земельный участок 19 | Уточнение границ и площади земельного участка  | 86:04:0000001:16596        | 359            | Ведение огородничества                            |
| 11    | 86:04:0000001:16599:3У1           | СОИТ «Вышкарь-1», улица Садовая, земельный участок 21 | Перераспределение земельного участка и земель, находящихся в государственной или муниципальной собственности | 86:04:0000001:16599        | 400            | Ведение садоводства                               |
| 12    | 86:04:0000001:7374:3У1            | СОИТ «Вышкарь-1», улица Садовая, земельный участок 22 | Перераспределение земельного участка и земель, находящихся в государственной или муниципальной собственности | 86:04:0000001:7374         | 466            | Ведение садоводства                               |
| 13    | 86:04:0000001:124787:3У3          | СОИТ «Вышкарь-1», улица Садовая, земельный участок 23 | Раздел земельного участка  | 86:04:0000001:124787       | 530            | Ведение садоводства                               |
| 14    | 86:04:0000001:124787:3У4          | СОИТ «Вышкарь-1», улица Садовая, земельный участок 25 | Раздел земельного участка  | 86:04:0000001:124787       | 516            | Ведение садоводства                               |
| 15    | 86:04:0000001:16603:3У1           | СОИТ «Вышкарь-1», улица Садовая, земельный участок 26 | Уточнение границ и площади земельного участка  | 86:04:0000001:16603        | 750            | Ведение садоводства                               |
| 16    | 86:04:0000001:16604:3У1           | СОИТ «Вышкарь-1», улица Садовая, земельный участок 27 | Уточнение границ и площади земельного участка  | 86:04:0000001:16604        | 605            | Ведение садоводства                               |
| 17    | 86:04:0000001:16605:3У1           | СОИТ «Вышкарь-1», улица Садовая, земельный участок 28 | Уточнение границ и площади земельного участка  | 86:04:0000001:16605        | 424            | Ведение садоводства                               |



|    |                           |   |  |                      |      |                          |
|----|---------------------------|---|--|----------------------|------|--------------------------|
| 18 | 86:04:0000001:16606:3У1   | СОИТ «Вышкарь-1», улица Садовая, земельный участок 29   | Уточнение границ и площади земельного участка  | 86:04:0000001:16606  | 440  | Ведение садоводства      |
| 19 | 86:04:0000001:16608:3У1   | СОИТ «Вышкарь-1», улица Садовая, земельный участок 30   | Уточнение границ и площади земельного участка  | 86:04:0000001:16608  | 511  | Ведение садоводства      |
| 20 | 86:04:0000001:16609:3У1   | СОИТ «Вышкарь-1», улица Садовая, земельный участок 31   | Уточнение границ и площади земельного участка  | 86:04:0000001:16609  | 439  | Ведение садоводства      |
| 21 | 86:04:0000001:16610:3У1   | СОИТ «Вышкарь-1», улица Садовая, земельный участок 32   | Перераспределение земельного участка и земель, находящихся в государственной или муниципальной собственности | 86:04:0000001:16610  | 524  | Ведение садоводства      |
| 22 | 86:04:0000001:16611:3У1   | СОИТ «Вышкарь-1», улица Садовая, земельный участок 33   | Перераспределение земельного участка и земель, находящихся в государственной или муниципальной собственности | 86:04:0000001:16611  | 440  | Ведение садоводства      |
| 23 | 86:04:0000001:16612:3У1   | СОИТ «Вышкарь-1», улица Садовая, земельный участок 34   | Перераспределение земельного участка и земель, находящихся в государственной или муниципальной собственности | 86:04:0000001:16612  | 536  | Ведение садоводства      |
| 24 | 86:04:0000001:16613:3У1   | СОИТ «Вышкарь-1», улица Садовая, земельный участок 35   | Перераспределение земельного участка и земель, находящихся в государственной или муниципальной собственности | 86:04:0000001:16613  | 593  | Ведение садоводства      |
| 25 | 86:04:0000001:124787:3У5  | СОИТ «Вышкарь-1», улица Садовая, земельный участок 37   | Раздел земельного участка  | 86:04:0000001:124787 | 486  | Ведение садоводства      |
| 26 | 86:04:0000001:514:3У1     | СОИТ «Вышкарь-1», улица Садовая, участок 36             | Перераспределение земельного участка и земель, находящихся в государственной или муниципальной собственности | 86:04:0000001:514    | 578  | Ведение садоводства      |
| 27 | 86:04:0000001:16614:3У1   | СОИТ «Вышкарь-1», улица Садовая, земельный участок 38   | Перераспределение земельного участка и земель, находящихся в государственной или муниципальной собственности | 86:04:0000001:16614  | 664  | Ведение садоводства      |
| 28 | 86:04:0000001:16615:3У1   | СОИТ «Вышкарь-1», улица Садовая, земельный участок 39   | Перераспределение земельного участка и земель, находящихся в государственной или муниципальной собственности | 86:04:0000001:16615  | 567  | Ведение садоводства      |
| 29 | 86:04:0000001:515:3У1     | СОИТ «Вышкарь-1», улица Садовая, земельный участок 40   | Перераспределение земельного участка и земель, находящихся в государственной или муниципальной собственности | 86:04:0000001:515    | 612  | Ведение садоводства      |
| 30 | 86:04:0000001:36816:3У1   | СОИТ «Вышкарь-1», улица Садовая, земельный участок 41   | Перераспределение земельного участка и земель, находящихся в государственной или муниципальной собственности | 86:04:0000001:36816  | 597  | Ведение садоводства      |
| 31 | 86:04:0000001:16616:3У1   | СОИТ «Вышкарь-1», улица Садовая, земельный участок 42   | Перераспределение земельного участка и земель, находящихся в государственной или муниципальной собственности | 86:04:0000001:16616  | 608  | Ведение садоводства      |
| 32 | 86:04:0000001:16617:3У1   | СОИТ «Вышкарь-1», улица Садовая, земельный участок 43   | Перераспределение земельного участка и земель, находящихся в государственной или муниципальной собственности | 86:04:0000001:16617  | 634  | Ведение садоводства      |
| 33 | 86:04:0000001:16618:3У1   | СОИТ «Вышкарь-1», улица Садовая, земельный участок 44   | Перераспределение земельного участка и земель, находящихся в государственной или муниципальной собственности | 86:04:0000001:16618  | 693  | Ведение садоводства      |
| 34 | 86:04:0000001:16289:3У1   | СОИТ «Вышкарь-1», улица Садовая, земельный участок 45   | Перераспределение земельного участка и земель, находящихся в государственной или муниципальной собственности | 86:04:0000001:16289  | 623  | Ведение садоводства      |
| 35 | 86:04:0000001:124787:3У6  | СОИТ «Вышкарь-1», улица Садовая, земельный участок 47   | Раздел земельного участка  | 86:04:0000001:124787 | 695  | Ведение садоводства      |
| 36 | 86:04:0000001:124787:3У7  | СОИТ «Вышкарь-1», улица Садовая, земельный участок 48   | Раздел земельного участка  | 86:04:0000001:124787 | 548  | Ведение садоводства      |
| 37 | 86:04:0000001:124787:3У8  | СОИТ «Вышкарь-1», переулок Речной, земельный участок 49 | Раздел земельного участка  | 86:04:0000001:124787 | 572  | Ведение садоводства      |
| 38 | 86:04:0000001:16622:3У1   | СОИТ «Вышкарь-1», переулок Речной, земельный участок 50 | Уточнение границ и площади земельного участка  | 86:04:0000001:16622  | 1027 | Ведение садоводства      |
| 39 | 86:04:0000001:16623:3У1   | СОИТ «Вышкарь-1», переулок Речной, земельный участок 51 | Уточнение границ и площади земельного участка  | 86:04:0000001:16623  | 758  | Ведение садоводства      |
| 40 | 86:04:0000001:16624:3У1   | СОИТ «Вышкарь-1», переулок Речной, земельный участок 52 | Уточнение границ и площади земельного участка  | 86:04:0000001:16624  | 577  | Ведение садоводства      |
| 41 | 86:04:0000001:16625:3У1   | СОИТ «Вышкарь-1», переулок Речной, участок 53           | Перераспределение земельного участка и земель, находящихся в государственной или муниципальной собственности | 86:04:0000001:16625  | 511  | Ведение садоводства      |
| 42 | 86:04:0000001:516:3У1     | СОИТ «Вышкарь-1», переулок Речной, земельный участок 54 | Уточнение границ и площади земельного участка  | 86:04:0000001:516    | 622  | Ведение садоводства      |
| 43 | 86:04:0000001:16626:3У1   | СОИТ «Вышкарь-1», переулок Речной, земельный участок 55 | Уточнение границ и площади земельного участка  | 86:04:0000001:16626  | 661  | Ведение садоводства      |
| 44 | 86:04:0000001:124787:3У9  | СОИТ «Вышкарь-1», переулок Речной, земельный участок 58 | раздел земельного участка  | 86:04:0000001:124787 | 691  | Ведение садоводства      |
| 45 | 86:04:0000001:517:3У1     | СОИТ «Вышкарь-1», переулок Речной, земельный участок 59 | Перераспределение земельного участка и земель, находящихся в государственной или муниципальной собственности | 86:04:0000001:517    | 1358 | Ведение садоводства      |
| 46 | 86:04:0000001:124787:3У10 | -   | раздел земельного участка  | 86:04:0000001:124787 | 4703 | Земли общего пользования |

## Экспликация сохраняемых земельных участков

| № п/п | условный номер земельного участка | адрес/описание местоположения                         | способ образования земельного участка | исходные земельные участки | площадь земельного участка, кв.м. | вид разрешенного использования земельного участка |
|-------|-----------------------------------|---|---------------------------------------|----------------------------|-----------------------------------|---|
| 1     | 86:04:0000001:512                 | СОИТ «Вышкарь-1», улица Садовая, земельный участок 4  | -                                     | 86:04:0000001:512          | 739                               | Ведение садоводства                               |
| 2     | 86:04:0000001:513                 | СОИТ «Вышкарь-1», улица Садовая, земельный участок 6  | -                                     | 86:04:0000001:513          | 423                               | Ведение садоводства                               |
| 3     | 86:04:0000001:14882               | СОИТ «Вышкарь-1», улица Садовая, земельный участок 7  | -                                     | 86:04:0000001:14882        | 310                               | Ведение садоводства                               |
| 4     | 86:04:0000001:16591               | СОИТ «Вышкарь-1», улица Садовая, земельный участок 13 | -                                     | -                          | 407                               | Ведение садоводства                               |

|   |                         |   |   |                      |      |                     |
|---|-------------------------|---|---|----------------------|------|---------------------|
| 5 | 86:04:0000001:16592     | СОИТ «Вышкарь-1», улица Садовая, земельный участок 14   | - | 86:04:0000001:16592  | 605  | Ведение садоводства |
| 6 | 86:04:0000001:16595     | СОИТ «Вышкарь-1», улица Садовая, земельный участок 18   | - | 86:04:0000001:16595  | 282  | Ведение садоводства |
| 7 | 86:04:0000001:16598:3У1 | СОИТ «Вышкарь-1», улица Садовая, земельный участок 20   | - | 86:04:0000001:16598  | 400  | Ведение садоводства |
| 8 | 86:04:0000001:16620:3У1 | СОИТ «Вышкарь-1», улица Садовая, земельный участок 46   | - | 86:04:0000001:16620  | 784  | Ведение садоводства |
| 9 | 86:04:0000001:122767    | СОИТ «Вышкарь-1», переулок Речной, земельный участок 56 | - | 86:04:0000001:122767 | 1154 | Ведение садоводства |

## Ведомость координат поворотных точек границ образуемых и изменяемых земельных участков

Земельный участок  
86:04:0000001:511:3У1  
Площадь 634 кв. м.

| Номер точки | X         | Y          |
|-------------|-----------|------------|
| 1           | 966466,52 | 4395620,71 |
| 2           | 966465,04 | 4395623,28 |
| 3           | 966447,66 | 4395653,16 |
| 4           | 966451,59 | 4395655,93 |
| 5           | 966451,90 | 4395656,14 |
| 6           | 966447,58 | 4395664,02 |
| 7           | 966435,63 | 4395658,32 |
| 8           | 966434,92 | 4395657,97 |
| 9           | 966433,02 | 4395657,07 |
| 10          | 966455,22 | 4395613,25 |
| 1           | 966466,52 | 4395620,71 |

Земельный участок  
86:04:0000001:3У1  
Площадь 513 кв. м.

| Номер точки | X         | Y          |
|-------------|-----------|------------|
| 1           | 966479,22 | 4395623,96 |
| 2           | 966457,82 | 4395659,17 |
| 3           | 966451,90 | 4395656,14 |
| 4           | 966451,59 | 4395655,93 |
| 5           | 966447,66 | 4395653,16 |
| 6           | 966465,04 | 4395623,28 |
| 7           | 966466,52 | 4395620,71 |
| 8           | 966468,99 | 4395616,44 |
| 1           | 966479,22 | 4395623,96 |

Земельный участок  
86:04:0000001:3У2  
Площадь 431 кв. м.

| Номер точки | X         | Y          |
|-------------|-----------|------------|
| 1           | 966457,82 | 4395659,17 |
| 2           | 966479,22 | 4395623,96 |
| 3           | 966487,26 | 4395629,59 |
| 4           | 966485,27 | 4395633,12 |
| 5           | 966468,18 | 4395664,46 |
| 1           | 966457,82 | 4395659,17 |

Земельный участок  
86:04:0000001:16628:3У1  
Площадь 421 кв. м.

| Номер точки | X         | Y          |
|-------------|-----------|------------|
| 1           | 966516,87 | 4395692,03 |
| 2           | 966507,11 | 4395686,33 |
| 3           | 966511,24 | 4395678,69 |
| 4           | 966514,95 | 4395670,32 |
| 5           | 966517,95 | 4395663,23 |
| 6           | 966520,09 | 4395658,60 |
| 7           | 966520,45 | 4395657,69 |
| 8           | 966522,64 | 4395653,21 |
| 9           | 966533,28 | 4395658,39 |
| 10          | 966532,42 | 4395660,15 |
| 1           | 966516,87 | 4395692,03 |

Земельный участок  
86:04:0000001:16629:3У1  
Площадь 768 кв. м.

| Номер точки | X         | Y          |
|-------------|-----------|------------|
| 1           | 966533,28 | 4395658,39 |
| 2           | 966551,07 | 4395667,65 |
| 3           | 966549,36 | 4395671,61 |
| 4           | 966534,52 | 4395702,21 |
| 5           | 966516,87 | 4395692,03 |
| 6           | 966532,42 | 4395660,15 |
| 1           | 966533,28 | 4395658,39 |

Земельный участок  
86:04:0000001:16588:3У1  
Площадь 520 кв. м.

| Номер точки | X         | Y          |
|-------------|-----------|------------|
| 1           | 966565,59 | 4395675,93 |
| 2           | 966543,27 | 4395707,92 |
| 3           | 966534,52 | 4395702,21 |
| 4           | 966549,36 | 4395671,61 |
| 5           | 966551,07 | 4395667,65 |
| 1           | 966565,59 | 4395675,93 |

Земельный участок  
86:04:0000001:16589:3У1  
Площадь 871 кв. м.

| Номер точки | X         | Y          |
|-------------|-----------|------------|
| 1           | 966565,59 | 4395675,93 |
| 2           | 966583,89 | 4395688,30 |
| 3           | 966564,20 | 4395719,23 |
| 4           | 966543,17 | 4395708,32 |
| 5           | 966543,27 | 4395707,92 |
| 1           | 966565,59 | 4395675,93 |

Земельный участок  
86:04:0000001:16593:3У1  
Площадь 410 кв. м.

| Номер точки | X         | Y          |
|-------------|-----------|------------|
| 1           | 966630,98 | 4395713,25 |
| 2           | 966628,97 | 4395716,82 |
| 3           | 966620,70 | 4395732,50 |
| 4           | 966614,81 | 4395743,23 |
| 5           | 966608,66 | 4395739,78 |
| 6           | 966604,06 | 4395737,07 |
| 7           | 966621,60 | 4395706,81 |
| 1           | 966630,98 | 4395713,25 |

Земельный участок  
86:04:0000001:16594:3У1  
Площадь 417 кв. м.

| Номер точки | X         | Y          |
|-------------|-----------|------------|
| 1           | 966625,66 | 4395749,65 |
| 2           | 966615,83 | 4395744,62 |
| 3           | 966614,82 | 4395743,20 |
| 4           | 966620,70 | 4395732,50 |
| 5           | 966628,97 | 4395716,82 |
| 6           | 966630,98 | 4395713,25 |
| 7           | 966640,92 | 4395719,77 |
| 1           | 966625,66 | 4395749,65 |

Земельный участок  
86:04:0000001:16596:3У1  
Площадь 359 кв. м.

| Номер точки | X         | Y          |
|-------------|-----------|------------|
| 1           | 966657,68 | 4395725,92 |
| 2           | 966641,73 | 4395759,30 |
| 3           | 966633,68 | 4395754,65 |
| 4           | 966634,01 | 4395753,89 |
| 5           | 966647,62 | 4395723,03 |
| 6           | 966651,75 | 4395722,62 |
| 7           | 966657,68 | 4395725,92 |
| 1           | 966657,68 | 4395725,92 |

Земельный участок  
86:04:0000001:16599:3У1  
Площадь 400 кв. м.

| Номер точки | X         | Y          |
|-------------|-----------|------------|
| 1           | 966677,73 | 4395733,28 |
| 2           | 966676,60 | 4395735,36 |
| 3           | 966671,06 | 4395745,16 |
| 4           | 966660,33 | 4395765,07 |
| 5           | 966658,21 | 4395769,46 |
| 6           | 966657,95 | 4395769,92 |
| 7           | 966650,44 | 4395764,75 |
| 8           | 966649,68 | 4395764,27 |
| 9           | 966649,82 | 4395763,98 |
| 10          | 966659,71 | 4395745,40 |
| 11          | 966665,33 | 4395734,25 |
| 12          | 966667,08 | 4395730,31 |
| 1           | 966677,73 | 4395733,28 |

Земельный участок  
86:04:0000001:7374:3У1  
Площадь 466 кв. м.

| Номер точки | X         | Y          |
|-------------|-----------|------------|
| 1           | 966658,21 | 4395769,46 |
| 2           | 966660,33 | 4395765,08 |
| 3           | 966671,06 | 4395745,16 |
| 4           | 966676,60 | 4395735,36 |





|    |           |            |
|----|-----------|------------|
| 5  | 966679,79 | 4395736,05 |
| 6  | 966686,32 | 4395738,60 |
| 7  | 966672,09 | 4395769,46 |
| 8  | 966668,60 | 4395775,87 |
| 9  | 966666,07 | 4395774,53 |
| 10 | 966657,95 | 4395769,92 |
| 1  | 966658,21 | 4395769,46 |

Земельный участок  
86:04:0000001:3У3  
Площадь 530 кв. м.

| Номер точки | X         | Y          |
|-------------|-----------|------------|
| 1           | 966698,54 | 4395742,18 |
| 2           | 966697,34 | 4395745,00 |
| 3           | 966679,73 | 4395781,81 |
| 4           | 966668,60 | 4395775,87 |
| 5           | 966672,09 | 4395769,46 |
| 6           | 966686,32 | 4395738,60 |
| 1           | 966698,54 | 4395742,18 |

Земельный участок  
86:04:0000001:3У4  
Площадь 516 кв. м.

| Номер точки | X         | Y          |
|-------------|-----------|------------|
| 1           | 966710,23 | 4395746,93 |
| 2           | 966689,04 | 4395786,77 |
| 3           | 966687,17 | 4395786,64 |
| 4           | 966679,73 | 4395781,81 |
| 5           | 966697,34 | 4395745,00 |
| 6           | 966698,54 | 4395742,18 |
| 1           | 966710,23 | 4395746,93 |

Земельный участок  
86:04:0000001:16603:3У1  
Площадь 750 кв. м.

| Номер точки | X         | Y          |
|-------------|-----------|------------|
| 1           | 966463,04 | 4395673,76 |
| 2           | 966453,33 | 4395691,78 |
| 3           | 966447,88 | 4395692,53 |
| 4           | 966426,75 | 4395679,47 |
| 5           | 966435,63 | 4395658,32 |
| 6           | 966447,58 | 4395664,02 |
| 7           | 966458,96 | 4395667,70 |
| 8           | 966462,54 | 4395669,36 |
| 1           | 966463,04 | 4395673,76 |

Земельный участок  
86:04:0000001:16604:3У1  
Площадь 605 кв. м.

| Номер точки | X         | Y          |
|-------------|-----------|------------|
| 1           | 966488,15 | 4395681,98 |
| 2           | 966470,39 | 4395709,07 |
| 3           | 966467,13 | 4395714,06 |
| 4           | 966456,43 | 4395703,73 |
| 5           | 966457,65 | 4395700,84 |
| 6           | 966461,04 | 4395691,42 |
| 7           | 966470,57 | 4395676,68 |
| 8           | 966474,20 | 4395674,83 |
| 1           | 966488,15 | 4395681,98 |

Земельный участок  
86:04:0000001:16605:3У1  
Площадь 424 кв. м.

| Номер точки | X         | Y          |
|-------------|-----------|------------|
| 1           | 966497,11 | 4395686,96 |
| 2           | 966477,35 | 4395718,65 |
| 3           | 966476,54 | 4395719,55 |
| 4           | 966475,64 | 4395720,93 |
| 5           | 966475,09 | 4395721,75 |
| 6           | 966471,71 | 4395718,49 |
| 7           | 966467,13 | 4395714,06 |
| 8           | 966470,39 | 4395709,07 |
| 9           | 966488,15 | 4395681,98 |
| 1           | 966497,11 | 4395686,96 |

Земельный участок  
86:04:0000001:16606:3У1  
Площадь 440 кв. м.

| Номер точки | X         | Y          |
|-------------|-----------|------------|
| 1           | 966482,74 | 4395728,40 |
| 2           | 966475,64 | 4395720,93 |
| 3           | 966476,54 | 4395719,55 |
| 4           | 966477,35 | 4395718,65 |
| 5           | 966481,31 | 4395712,37 |
| 6           | 966497,11 | 4395686,96 |
| 7           | 966506,91 | 4395692,64 |
| 1           | 966482,74 | 4395728,40 |

Земельный участок  
86:04:0000001:16608:3У1  
Площадь 511 кв. м.

| Номер точки | X         | Y          |
|-------------|-----------|------------|
| 1           | 966517,06 | 4395698,62 |
| 2           | 966491,31 | 4395735,97 |
| 3           | 966482,74 | 4395728,40 |
| 4           | 966506,91 | 4395692,64 |
| 1           | 966517,06 | 4395698,62 |

Земельный участок  
86:04:0000001:16609:3У1  
Площадь 439 кв. м.

| Номер точки | X         | Y          |
|-------------|-----------|------------|
| 1           | 966525,30 | 4395702,98 |
| 2           | 966505,33 | 4395732,79 |
| 3           | 966498,39 | 4395741,77 |
| 4           | 966491,31 | 4395735,97 |
| 5           | 966517,06 | 4395698,62 |
| 6           | 966525,30 | 4395702,98 |
| 1           | 966525,30 | 4395702,98 |

Земельный участок  
86:04:0000001:16610:3У1  
Площадь 524 кв. м.

| Номер точки | X         | Y          |
|-------------|-----------|------------|
| 1           | 966507,81 | 4395749,18 |
| 2           | 966498,39 | 4395741,77 |
| 3           | 966505,33 | 4395732,79 |
| 4           | 966525,30 | 4395702,98 |
| 5           | 966533,87 | 4395707,90 |
| 6           | 966512,67 | 4395742,57 |
| 7           | 966508,13 | 4395748,74 |
| 1           | 966507,81 | 4395749,18 |

Земельный участок  
86:04:0000001:16611:3У1  
Площадь 440 кв. м.

| Номер точки | X         | Y          |
|-------------|-----------|------------|
| 1           | 966513,26 | 4395753,74 |
| 2           | 966507,81 | 4395749,18 |
| 3           | 966508,13 | 4395748,74 |
| 4           | 966512,67 | 4395742,57 |
| 5           | 966533,87 | 4395707,90 |
| 6           | 966542,72 | 4395712,76 |
| 7           | 966524,53 | 4395740,04 |
| 1           | 966513,26 | 4395753,74 |

Земельный участок  
86:04:0000001:16612:3У1  
Площадь 536 кв. м.

| Номер точки | X         | Y          |
|-------------|-----------|------------|
| 1           | 966522,27 | 4395761,70 |
| 2           | 966513,26 | 4395753,74 |
| 3           | 966524,53 | 4395740,04 |
| 4           | 966542,72 | 4395712,76 |
| 5           | 966551,59 | 4395717,33 |
| 6           | 966523,00 | 4395760,59 |
| 1           | 966522,27 | 4395761,70 |

Земельный участок  
86:04:0000001:16613:3У1  
Площадь 593 кв. м.

| Номер точки | X         | Y          |
|-------------|-----------|------------|
| 1           | 966531,20 | 4395769,55 |
| 2           | 966522,27 | 4395761,70 |
| 3           | 966523,00 | 4395760,59 |
| 4           | 966551,59 | 4395717,33 |
| 5           | 966560,46 | 4395721,91 |
| 6           | 966532,21 | 4395768,03 |
| 1           | 966531,20 | 4395769,55 |

Земельный участок  
86:04:0000001:124787:3У5  
Площадь 486 кв. м.

| Номер точки | X         | Y          |
|-------------|-----------|------------|
| 1           | 966567,71 | 4395725,97 |
| 2           | 966548,69 | 4395758,44 |
| 3           | 966542,33 | 4395766,14 |
| 4           | 966543,26 | 4395766,82 |
| 5           | 966538,14 | 4395774,66 |
| 6           | 966531,20 | 4395769,55 |
| 7           | 966532,21 | 4395768,03 |
| 8           | 966560,46 | 4395721,91 |
| 1           | 966567,71 | 4395725,97 |

Земельный участок  
86:04:0000001:514:3У1  
Площадь 578 кв. м.

| Номер точки | X         | Y          |
|-------------|-----------|------------|
| 1           | 966576,77 | 4395730,72 |
| 2           | 966547,27 | 4395779,04 |
| 3           | 966546,07 | 4395780,99 |
| 4           | 966538,14 | 4395774,66 |
| 5           | 966543,27 | 4395766,83 |
| 6           | 966542,34 | 4395766,14 |
| 7           | 966548,69 | 4395758,44 |
| 8           | 966567,71 | 4395725,97 |
| 9           | 966576,62 | 4395730,23 |
| 1           | 966576,77 | 4395730,72 |

Земельный участок  
86:04:0000001:16614:3У1  
Площадь 664 кв. м.

| Номер точки | X         | Y          |
|-------------|-----------|------------|
| 1           | 966586,50 | 4395735,31 |
| 2           | 966556,71 | 4395785,32 |
| 3           | 966555,00 | 4395788,21 |
| 4           | 966546,07 | 4395780,99 |
| 5           | 966547,27 | 4395779,04 |
| 6           | 966576,77 | 4395730,72 |
| 1           | 966586,50 | 4395735,31 |

Земельный участок  
86:04:0000001:16615:3У1  
Площадь 567 кв. м.

| Номер точки | X         | Y          |
|-------------|-----------|------------|
| 1           | 966594,97 | 4395739,03 |
| 2           | 966563,80 | 4395790,57 |
| 3           | 966561,87 | 4395793,72 |
| 4           | 966555,00 | 4395788,21 |
| 5           | 966556,71 | 4395785,32 |
| 6           | 966586,50 | 4395735,31 |
| 7           | 966586,98 | 4395734,58 |
| 1           | 966594,97 | 4395739,03 |

Земельный участок  
86:04:0000001:515:3У1  
Площадь 612 кв. м.

| Номер точки | X         | Y          |
|-------------|-----------|------------|
| 1           | 966571,68 | 4395796,30 |
| 2           | 966569,25 | 4395794,48 |
| 3           | 966566,83 | 4395797,75 |
| 4           | 966561,87 | 4395793,72 |
| 5           | 966563,80 | 4395790,57 |
| 6           | 966594,97 | 4395739,03 |
| 7           | 966599,48 | 4395741,16 |
| 8           | 966603,54 | 4395743,27 |
| 9           | 966572,01 | 4395795,73 |
| 1           | 966571,68 | 4395796,30 |

Земельный участок  
86:04:0000001:36816:3У1  
Площадь 597 кв. м.

| Номер точки | X         | Y          |
|-------------|-----------|------------|
| 1           | 966603,54 | 4395743,27 |
| 2           | 966611,89 | 4395747,78 |
| 3           | 966580,10 | 4395800,93 |
| 4           | 966579,39 | 4395802,14 |
| 5           | 966571,68 | 4395796,30 |
| 1           | 966603,54 | 4395743,27 |

Земельный участок  
86:04:0000001:16616:3У1  
Площадь 608 кв. м.

| Номер точки | X         | Y          |
|-------------|-----------|------------|
| 1           | 966620,61 | 4395752,39 |
| 2           | 966587,18 | 4395806,87 |
| 3           | 966586,67 | 4395807,68 |
| 4           | 966579,39 | 4395802,14 |
| 5           | 966580,10 | 4395800,93 |
| 6           | 966611,89 | 4395747,78 |
| 1           | 966620,61 | 4395752,39 |

Земельный участок  
86:04:0000001:16617:3У1  
Площадь 634 кв. м.

| Номер точки | X         | Y          |
|-------------|-----------|------------|
| 1           | 966629,01 | 4395756,82 |
| 2           | 966608,84 | 4395790,60 |
| 3           | 966593,74 | 4395813,34 |
| 4           | 966591,78 | 4395811,24 |
| 5           | 966591,27 | 4395812,22 |
| 6           | 966586,67 | 4395807,68 |
| 7           | 966587,18 | 4395806,87 |
| 8           | 966620,61 | 4395752,39 |
| 1           | 966629,01 | 4395756,82 |

Земельный участок  
86:04:0000001:16618:3У1  
Площадь 693 кв. м.

| Номер точки | X         | Y          |
|-------------|-----------|------------|
| 1           | 966638,22 | 4395762,05 |
| 2           | 966638,32 | 4395762,71 |
| 3           | 966624,65 | 4395783,73 |
| 4           | 966618,67 | 4395793,86 |
| 5           | 966610,36 | 4395807,17 |
| 6           | 966602,30 | 4395819,01 |
| 7           | 966593,74 | 4395813,34 |
| 8           | 966608,84 | 4395790,60 |
| 9           | 966629,01 | 4395756,82 |
| 1           | 966638,22 | 4395762,05 |

Земельный участок  
86:04:0000001:16289:3У1  
Площадь 623 кв. м.

| Номер точки | X         | Y          |
|-------------|-----------|------------|
| 1           | 966646,42 | 4395767,53 |
| 2           | 966627,94 | 4395797,10 |
| 3           | 966625,13 | 4395801,62 |
| 4           | 966621,39 | 4395807,33 |
| 5           | 966619,79 | 4395808,64 |
| 6           | 966615,78 | 4395814,30 |
| 7           | 966609,21 | 4395823,33 |
| 8           | 966602,30 | 4395819,01 |
| 9           | 966610,36 | 4395807,17 |
| 10          | 966618,67 | 4395793,86 |
| 11          | 966624,65 | 4395783,73 |
| 12          | 966638,32 | 4395762,71 |
| 1           | 966646,42 | 4395767,53 |

Земельный участок  
86:04:0000001:124787:3У6  
Площадь 695 кв. м.

| Номер точки | X         | Y          |
|-------------|-----------|------------|
| 1           | 966656,06 | 4395773,54 |
| 2           | 966666,68 | 4395780,40 |
| 3           | 966641,85 | 4395817,42 |
| 4           | 966635,06 | 4395830,02 |
| 5           | 966625,53 | 4395821,99 |
| 1           | 966656,06 | 4395773,54 |

Земельный участок  
86:04:0000001:3У7  
Площадь 548 кв. м.

| Номер точки | X         | Y          |
|-------------|-----------|------------|
| 1           | 966666,68 | 4395780,40 |
| 2           | 966676,70 | 4395786,85 |
| 3           | 966653,43 | 4395823,46 |
| 4           | 966641,85 | 4395817,42 |
| 1           | 966666,68 | 4395780,40 |

Земельный участок  
86:04:0000001:3У8  
Площадь 572 кв. м.

| Номер точки | X         | Y          |
|-------------|-----------|------------|
| 1           | 966676,70 | 4395786,85 |
| 2           | 966681,98 | 4395790,03 |
| 3           | 966683,54 | 4395792,22 |
| 4           | 966683,64 | 4395795,82 |
| 5           | 966664,23 | 4395833,57 |
| 6           | 966656,58 | 4395830,61 |
| 7           | 966658,82 | 4395827,55 |
| 8           | 966655,   |            |

Земельный участок  
86:04:0000001:16624:3У1  
Площадь 577 кв. м.

| Номер точки | X         | Y          |
|-------------|-----------|------------|
| 1           | 966706,14 | 4395765,52 |
| 2           | 966738,84 | 4395781,85 |
| 3           | 966751,66 | 4395786,14 |
| 4           | 966760,91 | 4395790,88 |
| 5           | 966756,86 | 4395799,94 |
| 6           | 966701,73 | 4395774,35 |
| 7           | 966702,22 | 4395773,46 |
| 1           | 966706,14 | 4395765,52 |

Земельный участок  
86:04:0000001:16625:3У1  
Площадь 511 кв. м.

| Номер точки | X         | Y          |
|-------------|-----------|------------|
| 1           | 966701,73 | 4395774,35 |
| 2           | 966756,86 | 4395799,94 |
| 3           | 966745,86 | 4395801,50 |
| 4           | 966746,67 | 4395805,31 |
| 5           | 966739,94 | 4395802,36 |
| 6           | 966697,38 | 4395782,48 |
| 1           | 966701,73 | 4395774,35 |

Земельный участок  
86:04:0000001:516:3У1  
Площадь 622 кв. м.

| Номер точки | X         | Y          |
|-------------|-----------|------------|
| 1           | 966697,38 | 4395782,48 |
| 2           | 966739,94 | 4395802,36 |
| 3           | 966746,67 | 4395805,31 |
| 4           | 966742,43 | 4395809,88 |
| 5           | 966738,63 | 4395814,41 |
| 6           | 966691,28 | 4395792,82 |
| 1           | 966697,38 | 4395782,48 |

Земельный участок  
86:04:0000001:16626:3У1  
Площадь 661 кв. м.

| Номер точки | X         | Y          |
|-------------|-----------|------------|
| 1           | 966691,28 | 4395792,82 |
| 2           | 966738,63 | 4395814,41 |
| 3           | 966727,78 | 4395825,00 |
| 4           | 966726,36 | 4395824,41 |
| 5           | 966685,28 | 4395803,44 |
| 1           | 966691,28 | 4395792,82 |

Земельный участок  
86:04:0000001:124787:3У9  
Площадь 691 кв. м.

| Номер точки | X         | Y          |
|-------------|-----------|------------|
| 1           | 966674,45 | 4395824,68 |
| 2           | 966710,63 | 4395843,06 |
| 3           | 966719,56 | 4395848,19 |
| 4           | 966721,97 | 4395848,13 |
| 5           | 966723,60 | 4395860,61 |
| 6           | 966721,17 | 4395865,14 |
| 7           | 966717,39 | 4395864,04 |
| 8           | 966714,99 | 4395862,13 |
| 9           | 966671,18 | 4395832,49 |
| 10          | 966672,17 | 4395829,35 |
| 1           | 966674,45 | 4395824,68 |

Земельный участок  
86:04:0000001:517:3У1  
Площадь 1358 кв. м.

| Номер точки | X         | Y          |
|-------------|-----------|------------|
| 1           | 966671,18 | 4395832,49 |
| 2           | 966714,99 | 4395862,13 |
| 3           | 966717,39 | 4395864,04 |
| 4           | 966721,17 | 4395865,14 |
| 5           | 966721,54 | 4395867,53 |
| 6           | 966727,31 | 4395878,29 |
| 7           | 966724,75 | 4395880,13 |
| 8           | 966723,32 | 4395882,83 |
| 9           | 966719,06 | 4395884,61 |
| 10          | 966706,03 | 4395893,96 |
| 11          | 966705,67 | 4395892,96 |
| 12          | 966701,29 | 4395890,12 |
| 13          | 966706,62 | 4395880,04 |
| 14          | 966691,21 | 4395868,90 |
| 15          | 966677,70 | 4395858,13 |
| 16          | 966677,75 | 4395857,46 |
| 17          | 966662,86 | 4395847,36 |
| 1           | 966671,18 | 4395832,49 |

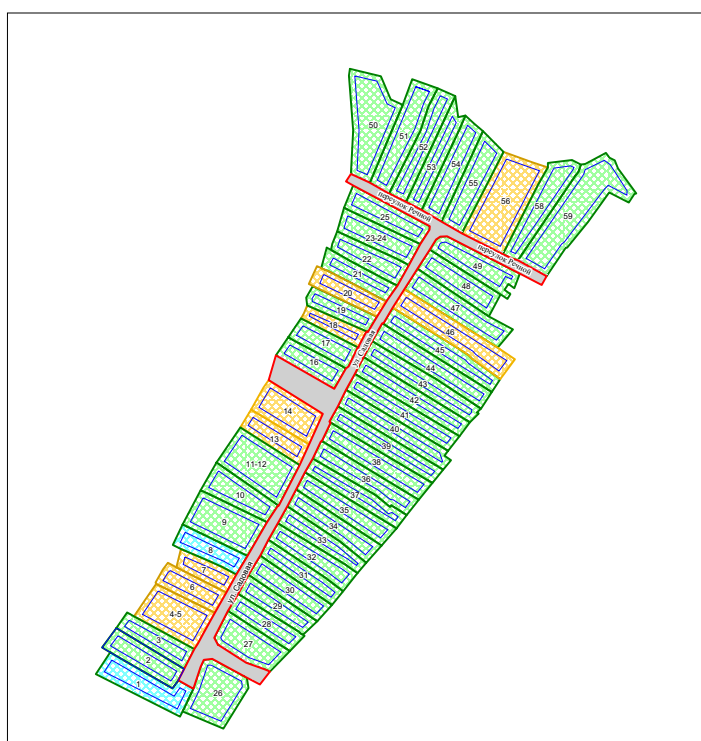
Земельный участок  
86:04:0000001:124787:3У10  
Площадь 4703 кв. м.

| Номер точки | X         | Y          |
|-------------|-----------|------------|
| 1           | 966468,18 | 4395664,46 |
| 2           | 966471,03 | 4395666,32 |
| 3           | 966476,19 | 4395669,01 |
| 4           | 966487,15 | 4395675,16 |
| 5           | 966497,68 | 4395681,10 |
| 6           | 966507,11 | 4395686,33 |
| 7           | 966516,87 | 4395692,03 |
| 8           | 966534,52 | 4395702,21 |
| 9           | 966543,27 | 4395707,92 |
| 10          | 966543,17 | 4395708,32 |
| 11          | 966564,20 | 4395719,23 |
| 12          | 966575,02 | 4395724,02 |
| 13          | 966591,08 | 4395731,19 |
| 14          | 966608,64 | 4395703,15 |
| 15          | 966609,72 | 4395701,37 |
| 16          | 966621,60 | 4395706,81 |
| 17          | 966604,06 | 4395737,07 |
| 18          | 966608,66 | 4395739,78 |
| 19          | 966614,81 | 4395743,23 |
| 20          | 966615,83 | 4395744,62 |
| 21          | 966625,66 | 4395749,65 |
| 22          | 966627,31 | 4395750,35 |
| 23          | 966634,01 | 4395753,89 |
| 24          | 966633,68 | 4395754,65 |
| 25          | 966641,73 | 4395759,30 |
| 26          | 966650,44 | 4395764,75 |
| 27          | 966657,95 | 4395769,92 |
| 28          | 966666,07 | 4395774,53 |
| 29          | 966668,60 | 4395775,87 |
| 30          | 966679,73 | 4395781,81 |
| 31          | 966687,17 | 4395786,64 |
| 32          | 966689,04 | 4395786,77 |
| 33          | 966710,23 | 4395746,93 |
| 34          | 966716,31 | 4395745,86 |
| 35          | 966712,26 | 4395754,64 |
| 36          | 966712,20 | 4395754,65 |
| 37          | 966711,64 | 4395755,67 |
| 38          | 966706,11 | 4395765,49 |
| 39          | 966706,14 | 4395765,52 |
| 40          | 966702,22 | 4395773,46 |
| 41          | 966701,73 | 4395774,35 |
| 42          | 966697,38 | 4395782,48 |
| 43          | 966691,28 | 4395792,82 |
| 44          | 966685,28 | 4395803,44 |
| 45          | 966678,02 | 4395817,70 |
| 46          | 966674,46 | 4395824,68 |
| 47          | 966672,17 | 4395829,35 |
| 48          | 966671,18 | 4395832,49 |
| 49          | 966662,86 | 4395847,36 |
| 50          | 966677,75 | 4395857,46 |
| 51          | 966677,70 | 4395858,13 |
| 52          | 966691,21 | 4395868,90 |
| 53          | 966706,62 | 4395880,04 |
| 54          | 966701,29 | 4395890,12 |
| 55          | 966705,67 | 4395892,96 |
| 56          | 966706,03 | 4395893,96 |
| 57          | 966704,09 | 4395895,12 |
| 58          | 966650,73 | 4395859,43 |
| 59          | 966616,51 | 4395835,72 |
| 60          | 966619,58 | 4395831,03 |
| 61          | 966625,53 | 4395821,98 |
| 62          | 966635,06 | 4395830,02 |
| 63          | 966641,85 | 4395817,42 |
| 64          | 966653,43 | 4395823,46 |
| 65          | 966650,99 | 4395827,16 |
| 66          | 966653,52 | 4395828,66 |
| 67          | 966655,79 | 4395825,52 |
| 68          | 966658,82 | 4395827,55 |
| 69          | 966656,58 | 4395830,61 |
| 70          | 966664,23 | 4395833,57 |
| 71          | 966683,64 | 4395795,82 |
| 72          | 966683,54 | 4395792,22 |
| 73          | 966681,98 | 4395790,03 |
| 74          | 966676,70 | 4395786,85 |
| 75          | 966666,68 | 4395780,40 |

|    |           |            |
|----|-----------|------------|
| 76 | 966656,06 | 4395773,54 |
| 77 | 966646,42 | 4395767,53 |
| 78 | 966638,32 | 4395762,71 |
| 79 | 966638,22 | 4395762,05 |
| 80 | 966629,01 | 4395756,82 |
| 81 | 966620,61 | 4395752,39 |
| 82 | 966611,89 | 4395747,78 |
| 83 | 966603,54 | 4395743,27 |
| 84 | 966599,48 | 4395741,16 |
| 85 | 966594,97 | 4395739,03 |
| 86 | 966586,98 | 4395734,58 |
| 87 | 966586,50 | 4395735,31 |
| 88 | 966576,77 | 4395730,72 |
| 89 | 966576,62 | 4395730,23 |
| 90 | 966567,71 | 4395725,97 |
| 91 | 966560,46 | 4395721,91 |
| 92 | 966551,59 | 4395717,33 |
| 93 | 966542,72 | 4395712,76 |

|     |           |            |
|-----|-----------|------------|
| 94  | 966533,87 | 4395707,90 |
| 95  | 966525,30 | 4395702,98 |
| 96  | 966517,06 | 4395698,62 |
| 97  | 966506,91 | 4395692,64 |
| 98  | 966497,11 | 4395686,96 |
| 99  | 966488,15 | 4395681,98 |
| 100 | 966474,20 | 4395674,83 |
| 101 | 966470,57 | 4395676,68 |
| 102 | 966461,04 | 4395691,42 |
| 103 | 966457,65 | 4395700,84 |
| 104 | 966456,42 | 4395703,73 |
| 105 | 966449,72 | 4395698,53 |
| 106 | 966453,33 | 4395691,78 |
| 107 | 966463,04 | 4395673,76 |
| 108 | 966462,54 | 4395669,36 |
| 109 | 966458,96 | 4395667,70 |
| 110 | 966447,58 | 4395664,02 |
| 111 | 966451,90 | 4395656,14 |
| 1   | 966468,18 | 4395664,46 |

ПРОЕКТ МЕЖЕВАНИЯ ТЕРРИТОРИИ  
САДОВО-ОГОРОДНИЧЕСКОГО НЕКОММЕРЧЕСКОГО ТОВАРИЩЕСТВА "ВЫШКАРЬ-1"  
ЧЕРТЕЖ МЕЖЕВАНИЯ ТЕРРИТОРИИ  
М1:2000



**УСЛОВНЫЕ ОБОЗНАЧЕНИЯ  
ГРАНИЦЫ И ТЕРРИТОРИИ**

- 34 - номер земельного участка согласно экспликации
- граница образуемых участков
- граница изменяемых земельных участков
- граница существующих (сохраняемых) земельных участков
- линия отступа от красных линий в целях определения мест допустимого размещения зданий, строений, сооружений

**ТРАНСПОРТНАЯ ИНФРАСТРУКТУРА**

- проезды
- красные линии проездов

**ПОСТАНОВЛЕНИЕ АДМИНИСТРАЦИИ ГОРОДА МЕГИОНА**  
от 12.12.2019 г. №2745

**ОБ УТВЕРЖДЕНИИ ПОРЯДКА ПОДГОТОВКИ НАСЕЛЕНИЯ В ОБЛАСТИ ПОЖАРНОЙ БЕЗОПАСНОСТИ, СПОСОБАМ ЗАЩИТЫ ПРИ ЧРЕЗВЫЧАЙНЫХ СИТУАЦИЯХ НА ТЕРРИТОРИИ ГОРОДСКОГО ОКРУГА ГОРОД МЕГИОН**

В соответствии с Федеральными законами от 21.12.1994 №69-ФЗ "О пожарной безопасности", от 21.12.1994 №68-ФЗ "О защите населения и территорий от чрезвычайных ситуаций природного и техногенного характера", Постановлениями Правительства Российской Федерации от 04.09.2003 №547 "О подготовке населения в области защиты от чрезвычайных ситуаций природного и техногенного характера", от 02.11.2000 №841 "Об утверждении Положения о подготовке населения в области гражданской обороны", от 30.09.2019 №1274 "О внесении изменений в некоторые акты Правительства Российской Федерации", приказом МЧС РФ от 12.12.2007 №645 "Об утверждении Норм пожарной безопасности "Обучение мерам пожарной безопасности работников организаций" (с изменениями и дополнениями), и в целях совершенствования порядка подготовки населения мерам пожарной безопасности, способам защиты при чрезвычайных ситуациях на территории городского округа город Мегион:

1. Утвердить Порядок подготовки населения в области пожарной безопасности, способам защиты при чрезвычайных ситуациях на территории городского округа го-

род Мегион, согласно приложению.

2. Установить, что подготовка организуется в рамках единой системы подготовки населения мерам пожарной безопасности, способам защиты при чрезвычайных ситуациях и осуществляется по соответствующим группам в организациях (в том числе образовательных учреждениях), а также по месту жительства.

3. Считать утратившим силу постановление администрации города от 21.07.2017 №1352 "Об утверждении Порядка подготовки населения в области пожарной безопасности, способам защиты при чрезвычайных ситуациях на территории городского округа город Мегион".

4. Управлению информационной политики администрации города опубликовать постановление в газете "Мегионские новости" и разместить на официальном сайте администрации города в сети "Интернет".

5. Настоящее постановление вступает в силу после его официального опубликования.

6. Контроль за выполнением постановления возложить на заместителя главы города по общим вопросам.

**О.А. ДЕЙНЕКА,**  
глава города Мегиона

Приложение к постановлению администрации города  
от 12.12.2019 г. №2745

**ПОРЯДОК**

подготовки населения в области пожарной безопасности, способам защиты при чрезвычайных ситуациях на территории городского округа город Мегион (далее - Порядок)

1. Настоящее Положение определяет группы, задачи и формы обучения населения, проходящих подготовку мерам пожарной безопаснос-

ти и способам защиты при чрезвычайных ситуациях природного и техногенного характера (далее - чрезвычайной ситуации) на террито-



рии городского округа город Мегион.

2. Подготовка мерам пожарной безопасности и способам защиты при чрезвычайных ситуациях проходят:

лица, занятые в сфере производства и обслуживания, не включенные в состав органов управления

изучение способов защиты от опасностей, возникающих при военных конфликтах или вследствие, а также при чрезвычайных ситуациях природного и техногенного характера, порядка действий по сигналам оповещения, приемов оказания первой медицинской помощи, правил пользования коллективными и индивидуальными средствами защиты, освоение практического применения полученных знаний;

совершенствование навыков по организации и проведению мероприятий по гражданской обороне;

выработка у руководящего состава городского звена территориальной подсистемы единой государственной системы по предупреждению и ликвидации чрезвычайных ситуаций, председателей комиссий по предупреждению и ликвидации чрезвычайных ситуаций и обеспечению пожарной безопасности, умений и навыков управления силами и средствами при проведении аварийно-спасательных и других неотложных работ;

практическое усвоение руководящим составом городского звена территориальной подсистемы единой государственной системы предупреждения и ликвидации чрезвычайных ситуаций, специально уполномоченных на решение задач по предупреждению и ликвидации чрезвычайных ситуаций, включенными в состав органов управления городского звена территориальной подсистемы единой государственной системы предупреждения и ликвидации чрезвычайных ситуаций, в ходе учений и тренировок порядка действий при различных режимах функционирования городского звена территориальной подсистемы единой государственной системы предупреждения и ликвидации чрезвычайных ситуаций, а также при проведении аварийно-спасательных и других неотложных работ;

овладение личным составом нештатных аварийно-спасательных формирований, нештатных формирований по обеспечению выполнения мероприятий по гражданской обороне и спасательных служб приемами и способами действий по защите населения, материальных и культурных ценностей от опасностей, возникающих при военных конфликтах или вследствие этих конфликтов, а также при чрезвычайных ситуациях природного и техногенного характера.

3. Лица подлежащие подготовке, подразделяются на следующие группы:

должностные лица местного самоуправления, возглавляющие местные администрации (исполнительно-распорядительные органы муниципальных образований), и руководители организаций (далее именуется - руководители);

работники органов местного самоуправления и организаций, включенные в состав структурных подразделений, уполномоченных на решение задач в области гражданской обороны, председатели комиссий по предупреждению и ликвидации чрезвычайных ситуаций и обеспечению пожарной безопасности, эвакуационных и эвакуационных комиссий, а также комиссий по вопросам повышения устойчивости функционирования объектов экономики (далее - работники гражданской обороны), руководители, педагогические работники и инструкторы гражданской обороны учебно-методических центров по гражданской обороне и чрезвычайным ситуациям субъектов Российской Федерации и курсов гражданской обороны муниципальных образований (далее - работники учебно-методических центров и курсов гражданской обороны), а также преподаватели предмета "Основы безопасности жизнедеятельности" и дисциплины "Безопасность жизнедеятельности" организаций, осуществляющих образовательную деятельность по основным общеобразовательным программам (кроме образовательных программ дошкольного образования), образовательным программам среднего профессионального образования и образовательным программам высшего образования;

личный состав формирований и служб; физические лица, вступившие в трудовые отношения с работодателем (далее именуется - работающее население);

обучающиеся организаций, осуществляющих образовательную деятельность по основным общеобразовательным программам (кроме образовательных программ дошкольного образования), образовательным программам среднего профессионального образования и образовательным программам высшего образования (кроме программ подготовки научно-педагогических кадров в аспирантуре (адъюнктуре), программ ординатуры, программ ассистентуры-стажировки) (далее именуется - обучающиеся);

физические лица, не состоящие в трудовых отношениях с работодателем (далее именуется - неработающее население).

4. Подготовка населения городского округа город Мегион в области гражданской обороны осуществляется в рамках единой системы подготовки населения в области гражданской обороны и защиты от чрезвычайных ситуаций природного и техногенного характера по формам согласно приложению.

Подготовка является обязательной и проводится в организациях, осуществляющих образовательную деятельность по основным общеобразовательным программам (кроме образовательных программ дошкольного образования), образовательным программам среднего профессионального образования и образовательным программам высшего образования, в учебно-методических центрах по гражданской обороне и чрезвычайным ситуациям субъектов Российской Федерации (далее именуется - учебно-методические центры) и в других организациях, осуществляющих образовательную деятельность по дополнительным профессиональным программам гражданской обороны, на курсах гражданской обороны муниципальных образований (далее именуется - курсы гражданской обороны), по месту работы, учебы и месту жительства граждан.

Повышение квалификации или курсовое обучение в области гражданской обороны должностных лиц местного самоуправления, возглавляющих местные администрации (исполнительно-распорядительные органы муниципальных образований), расположенных на территориях, отнесенных в установленном порядке к группам по гражданской обороне, работников гражданской обороны, руководителей организаций, отнесенных в установленном порядке к категориям по гражданской обороне, а также организаций, продолжающих работу в военное время, проводится не реже одного раза в 5 лет, повышение квалификации преподавателей предмета "Основы безопасности жизнедеятельности" и дисциплины "Безопасность жизнедеятельности" организаций, осуществляющих образовательную деятельность, а также работников учебно-методических центров и курсов гражданской обороны - не реже одного раза в 3 года. Для указанных категорий лиц, впервые назначенных на должность, повышение квалификации в области гражданской обороны проводится в течение первого года работы.

Подготовка групп населения, указанных в абзацах 2-5 пункта 3 настоящего Порядка, в организациях, осуществляющих образовательную деятельность по дополнительным профессиональным программам в области гражданской обороны, в том числе в учебно-методических центрах, а также в организациях по месту работы граждан и на курсах гражданской обороны по программам курсового обучения в области гражданской обороны осуществляется по соответствующим программам, разрабатываемым организациями, осуществляющими образовательную деятельность, и другими организациями на основе соответственно примерных дополнительных профессиональных программ в области гражданской обороны и примерных программ курсового обучения в области гражданской обороны, утверждаемых Министерством Российской Федерации по делам гражданской обороны, чрезвычайным ситуациям и ликвидации последствий стихийных бедствий.

Обучение в области гражданской обороны лиц, обучающихся в организациях, осуществляющих образовательную деятельность по основным общеобразовательным программам (кроме образовательных программ дошкольного образования), образовательным программам среднего профессионального образования и образовательным программам высшего образования (кроме программ подготовки научно-педагогических кадров в аспирантуре (адъюнктуре), программ ординатуры, программ ассистентуры-стажировки), осуществляется в соответствии с федеральными государственными образовательными стандартами и с учетом соответствующих примерных основных образовательных программ.

5. В целях организации и осуществления подготовки населения в области гражданской обороны:

5.1. Органы местного самоуправления в пределах территорий муниципальных образований:

организуют и проводят подготовку населения муниципальных образований к защите от опасностей, возникающих при военных конфликтах или вследствие этих конфликтов, а также при чрезвычайных ситуациях природного и техногенного характера;

осуществляют подготовку личного состава формирований и служб муниципальных образований;

проводят учения и тренировки по гражданской обороне;

осуществляют организационно-методическое руководство и контроль за подготовкой работников, личного состава формирований и служб организаций, находящихся на территориях муниципальных образований;

создают, оснащают курсы гражданской

обороны и учебно-консультационные пункты по гражданской обороне и организуют их деятельность либо обеспечивают курсовое обучение соответствующих групп населения и оказание населению консультационных услуг в области гражданской обороны в других организациях;

5.2. Организации:

разрабатывают с учетом особенностей деятельности организаций и на основе примерных программ, утвержденных Министерством Российской Федерации по делам гражданской обороны, чрезвычайным ситуациям и ликвидации последствий стихийных бедствий, программы курсового обучения личного состава формирований и служб организаций, а также работников организаций в области гражданской обороны;

осуществляют курсовое обучение работников организаций в области гражданской обороны, а также личного состава формирований и служб, создаваемых в организации;

создают и поддерживают в рабочем состоянии соответствующую учебно-материальную базу;

разрабатывают программу проведения с работниками организации вводного инструктажа по гражданской обороне;

организуют и проводят вводный инструктаж по гражданской обороне с вновь принятыми работниками организаций в течение первого месяца их работы;

планируют и проводят учения и тренировки по гражданской обороне;

6. Повышение квалификации может осуществляться по очной и очно-заочной формам обучения (в том числе с использованием дистанционных образовательных технологий).

7. Совершенствование знаний, умений и навыков населения в области гражданской обороны осуществляется в ходе проведения командно-штабных, тактико-специальных и комплексных учений и тренировок.

8. Командно-штабные учения продолжительностью до 3 суток 1 раз в 3 года проводятся в органах местного самоуправления, командно-штабные учения или штабные тренировки в организациях проводятся 1 раз в год продол-

жительностью до 1 суток.

К проведению командно-штабных учений могут в установленном порядке привлекаться оперативные группы органов внутренних дел Российской Федерации, а также силы и средства городского звена территориальной подсистемы.

9. Тактико-специальные учения продолжительностью до 8 часов проводятся с участием аварийно-спасательных служб и нештатных аварийно-спасательных формирований (далее - формирования) организаций 1 раз в 3 года, а с участием формирований постоянной готовности - 1 раз в год.

10. Комплексные учения продолжительностью до 2 суток проводятся 1 раз в 3 года в городском округе город Мегион и организациях, имеющих опасные производственные объекты, а также в лечебно-профилактических учреждениях, имеющих более 600 коек. В других организациях 1 раз в 3 года проводятся тренировки продолжительностью до 8 часов.

11. Тренировки в организациях, осуществляющих образовательную деятельность проводятся ежегодно.

12. Лица, привлекаемые на учения и тренировки в области защиты от чрезвычайных ситуаций, должны быть проинформированы о возможном риске при их проведении.

13. Финансирование подготовки членов комиссии по предупреждению и ликвидации чрезвычайных ситуаций и обеспечения пожарной безопасности администрации города Мегиона, работников органа специально уполномоченного на решение задач в области защиты населения и территорий от чрезвычайных ситуаций и гражданской обороны при администрации города, работников единой дежурно-диспетчерской службы, а также подготовки неработающего населения, осуществляется за счет средств городского бюджета в установленном порядке.

14. Финансирование подготовки работающего населения в области гражданской обороны, подготовки и аттестации формирований, а также проведения организациями учений и тренировок осуществляется за счет средств организаций.

Приложение  
к Порядку подготовки населения в области пожарной безопасности, способам защиты при чрезвычайных ситуациях

**ФОРМЫ**  
подготовки населения  
(по группам лиц, подлежащих подготовке)

1. Должностные лица местного самоуправления, возглавляющие местные администрации (исполнительно-распорядительные органы муниципальных образований), и руководители организаций:

самостоятельная работа с нормативными документами по вопросам организации, планирования и проведения мероприятий по гражданской обороне;

изучение своих функциональных обязанностей по гражданской обороне;

личное участие в учебно-методических сборах, учениях, тренировках и других плановых мероприятиях по гражданской обороне.

2. Должностные лица местного самоуправления, возглавляющие местные администрации (исполнительно-распорядительные органы муниципальных образований) муниципальных образований, расположенных на территориях, отнесенных в установленном порядке к группам по гражданской обороне, работники гражданской обороны, работники учебно-методических центров и курсов гражданской обороны, руководители организаций, отнесенных в установленном порядке к категориям по гражданской обороне, а также организаций, продолжающих работу в военное время:

самостоятельная работа с нормативными документами по вопросам организации, планирования и проведения мероприятий по гражданской обороне;

дополнительное профессиональное образование или курсовое обучение в области гражданской обороны в организациях, осуществляющих образовательную деятельность по дополнительным профессиональным программам в области гражданской обороны, находящихся в ведении Министерства Российской Федерации по делам гражданской обороны, чрезвычайным ситуациям и ликвидации последствий стихийных бедствий, других федеральных органов исполнительной власти, в других организациях, осуществляющих образовательную деятельность по дополнительным профессиональным программам в области гражданской обороны, в том числе в учебно-методических центрах, а также на курсах гражданской обороны;

участие в учениях, тренировках и других плановых мероприятиях по гражданской обороне;

участие в учениях, тренировках и других плановых мероприятиях по гражданской обороне;

участие в учениях, тренировках и других плановых мероприятиях по гражданской обороне;

участие в учениях, тренировках и других плановых мероприятиях по гражданской обороне;

участие руководителей (работников)

структурных подразделений, уполномоченных на решение задач в области гражданской обороны, муниципальных образований и организаций в тематических и проблемных обучающих семинарах (вебинарах) по гражданской обороне.

3. Личный состав формирований и служб: курсовое обучение руководителей формирований и служб на курсах гражданской обороны, в учебно-методических центрах или в других организациях, осуществляющих образовательную деятельность по дополнительным профессиональным программам в области гражданской обороны и защиты от чрезвычайных ситуаций;

курсное обучение личного состава формирования и служб по месту работы;

участие в учениях и тренировках по гражданской обороне.

4. Работающее население: курсовое обучение в области гражданской обороны по месту работы;

прохождение вводного инструктажа по гражданской обороне по месту работы;

участие в учениях, тренировках и других плановых мероприятиях по гражданской обороне, в том числе посещение консультаций, лекций, демонстрации учебных фильмов;

самостоятельное изучение способов защиты от опасностей, возникающих при военных конфликтах или вследствие этих конфликтов.

5. Обучающиеся: обучение (в учебное время) по предмету "Основы безопасности жизнедеятельности" и дисциплине "Безопасность жизнедеятельности";

участие в учениях и тренировках по гражданской обороне;

чтение памяток, листовок и пособий, прослушивание радиопередач и просмотр телепрограмм по тематике гражданской обороны.

6. Неработающее население (по месту жительства): посещение мероприятий, проводимых по тематике гражданской обороны (беседы, лекции, вечера вопросов и ответов, консультации, показ учебных фильмов и др.); участие в учениях по гражданской обороне;

чтение памяток, листовок и пособий, прослушивание радиопередач и просмотр телепрограмм по тематике гражданской обороны.

Окончание. Начало в № 93-96

**ГЕНЕРАЛЬНЫЙ ПЛАН  
ГОРОДСКОГО ОКРУГА ГОРОД МЕГИОН**  
Материалы по обоснованию генерального плана

| №     | Наименование показателя   | Единица измерения | Современное состояние | Расчетный срок |
|-------|---|-------------------|-----------------------|----------------|
| 8.    | <b>САНИТАРНАЯ ОЧИСТКА ТЕРРИТОРИИ</b>                                    |                   |                       |                |
| 8.1.  | Объем бытовых отходов   | тыс.т/год         | -                     | 35             |
| 8.2.  | в том числе дифференцированного сбора отходов                           | %                 | -                     | -              |
| 8.3.  | Мусороперерабатывающие заводы   | единиц            | -                     | -              |
| 8.4.  | Мусоросжигательные заводы   | -                 | -                     | -              |
| 8.5.  | Мусороперегрузочные станции   | -                 | -                     | -              |
| 8.6.  | Усовершенствованные свалки (полигоны)                                   | единиц /га        | -                     | -              |
| 8.7.  | Общая площадь свалок  | га                | 10,98                 | -              |
|       | в том числе стихийных   | -                 | -                     | -              |
| 8.8.  | Иные виды инженерного оборудования территории                           |                   |                       |                |
| 8.9.  | Скотомогильник  | единиц            | -                     | -              |
| 8.10. | Ритуальное обслуживание населения                                       |                   |                       |                |
| 8.11. | Общее количество кладбищ  | единиц/га         | 3/17,4                | 4/52           |
| 9.    | <b>ОРИЕНТИРОВОЧНЫЙ ОБЪЕМ ИНВЕСТИЦИЙ ПО РЕАЛИЗАЦИИ ПРОЕКТНЫХ РЕШЕНИЙ</b> | млн. руб.         |                       |                |
| 9.1.  | в том числе   |                   |                       |                |
| 9.2.  | жилищная сфера  | -                 | -                     | 29414,0        |
| 9.3.  | социальная сфера  | -                 | -                     | 36912,92       |
| 9.4.  | транспортная инфраструктура   | -                 | -                     | 968,89         |
| 9.5.  | инженерное обеспечение  | -                 | -                     | 2450,20        |
| 9.6.  | охрана окружающей среды   | -                 | -                     | -              |

## 5.2 г. Мегион

| № п/п    | Наименование показателя  | Единица измерения | Современное состояние | Расчетный срок |
|----------|--|-------------------|-----------------------|----------------|
| <b>1</b> | <b>ТЕРРИТОРИЯ</b>  |                   |                       |                |
| 1.1      | Общая площадь территории населенного пункта в установленных границах         | га                | 4392                  | 4392           |
|          | Функциональные зоны в границах населенного пункта                            | %                 | 100                   | 100            |
|          | в том числе:   |                   |                       |                |
| 1.1.1    | <b>Жилые зоны</b>  | га                | <b>243,1</b>          | <b>239,8</b>   |
|          |  | %                 | <b>5,53</b>           | <b>5,46</b>    |
|          | в том числе:   |                   |                       |                |
|          | Зона застройки индивидуальными жилыми домами                                 | га                | 102,5                 | 62,2           |
|          |  | %                 | 2,33                  | 1,42           |
|          | Зона застройки малоэтажными жилыми домами (до 4 этажей, включая мансардный)  | га                | 76,8                  | 22,4           |
|          |  | %                 | 1,75                  | 0,51           |
|          | Зона застройки малоэтажными жилыми домами (до 4 этажей, включая мансардный)  | га                | 22,8                  | 63,0           |
|          |  | %                 | 0,52                  | 1,43           |
|          | Зона застройки многоэтажными жилыми домами (9 этажей и более)                | га                | 41,0                  | 92,2           |
|          |  | %                 | 0,93                  | 2,1            |
| 1.1.2    | <b>Общественно-деловые зоны</b>  | га                | <b>109,1</b>          | <b>153,4</b>   |
|          |  | %                 | <b>2,50</b>           | <b>3,49</b>    |
|          | в том числе:   |                   |                       |                |
|          | Общественно-деловые зоны   | га                | 4                     | 153,4          |
|          |  | %                 | 0,09                  | 3,49           |
|          | Зона делового, общественного и коммерческого назначения                      | га                | 12,8                  | -              |
|          |  | %                 | 0,29                  | -              |
|          | Зона объектов торговли   | га                | 9,1                   | -              |
|          |  | %                 | 0,21                  | -              |
|          | Зона объектов общественного питания  | га                | 0,8                   | -              |
|          |  | %                 | 0,02                  | -              |
|          | Зона объектов коммунально-бытового назначения                                | га                | 1,3                   | -              |
|          |  | %                 | 0,03                  | -              |
|          | Зона дошкольных образовательных организаций                                  | га                | 10,9                  | -              |
|          |  | %                 | 0,25                  | -              |
|          | Зона культурных зданий и сооружений  | га                | 1,6                   | -              |
|          |  | %                 | 0,04                  | -              |
|          | Зона общеобразовательных организаций   | га                | 13,1                  | -              |
|          |  | %                 | 0,3                   | -              |
|          | Зона объектов здравоохранения  | га                | 9,5                   | -              |
|          |  | %                 | 0,22                  | -              |
|          | Зона объектов культуры и искусства   | га                | 3,0                   | -              |
|          |  | %                 | 0,07                  | -              |
|          | Зона объектов социального назначения   | га                | 0,9                   | -              |
|          |  | %                 | 0,02                  | -              |
|          | Зона объектов физической культуры и массового спорта                         | га                | 37,6                  | -              |
|          |  | %                 | 0,86                  | -              |
|          | Зона объектов, реализующих программы профессионального и высшего образования | га                | 3,7                   | -              |
|          |  | %                 | 0,08                  | -              |
|          | Зона организаций дополнительного образования                                 | га                | 0,8                   | -              |
|          |  | %                 | 0,02                  | -              |
| 1.1.3    | <b>Производственные зоны, зоны инженерной и транспортной инфраструктуры</b>  | га                | <b>354,9</b>          | <b>486,0</b>   |
|          |  | %                 | <b>8,08</b>           | <b>11,07</b>   |
|          | в том числе:   |                   |                       |                |
|          | Производственная зона  | га                | 284,8                 | -              |
|          |  | %                 | 6,48                  | -              |
|          | Коммунально-складская зона   | га                | 70,1                  | -              |
|          |  | %                 | 1,60                  | -              |
| 1.1.4    | <b>Зона инженерной инфраструктуры</b>  | га                | <b>47,5</b>           | <b>56,3</b>    |
|          |  | %                 | <b>1,08</b>           | <b>1,28</b>    |
| 1.1.5    | <b>Зона транспортной инфраструктуры</b>                                      | га                | <b>266,4</b>          | <b>406,0</b>   |
|          |  | %                 | <b>6,07</b>           | <b>9,24</b>    |
|          | в том числе:   |                   |                       |                |
|          | Зона объектов транспортной инфраструктуры                                    | га                | 99,6                  | -              |
|          |  | %                 | 2,27                  | -              |
|          | Зона улично-дорожной сети  | га                | 166,8                 | -              |
|          |  | %                 | 3,80                  | -              |
| 1.1.6    | <b>Зоны рекреационного назначения</b>  | га                | <b>1116,68</b>        | <b>1202,88</b> |
|          |  | %                 | <b>25,40</b>          | <b>27,38</b>   |
|          | в том числе:   |                   |                       |                |
|          | Зоны рекреационного назначения   | га                | 5,8                   | 76,5           |
|          |  | %                 | 0,13                  | 1,74           |
|          | Зона озелененных территорий общего пользования                               | га                | 1110,8791             | 1110,8791      |
|          |  | %                 | 25,27                 | 25,27          |
|          | Зона городских лесов   | га                | -                     | 9,7            |
|          |  | %                 | -                     | 0,22           |
| 1.1.7    | <b>Зоны сельскохозяйственного использования</b>                              | га                | <b>758,02</b>         | <b>753,2</b>   |
|          |  | %                 | <b>17,28</b>          | <b>17,15</b>   |
|          | в том числе:   |                   |                       |                |
|          | Зоны сельскохозяйственного использования                                     | га                | 26,5                  | 726,7          |
|          |  | %                 | 0,6                   | 16,55          |
|          | Зона садоводческих или огороднических некоммерческих товариществ             | га                | 731,62                | 16,55          |
|          |  | %                 | 16,68                 | 16,55          |
|          | Зона производственная зона сельскохозяйственных предприятий                  | га                | 26,4                  | -              |
|          |  | %                 | 0,6                   | -              |
| 1.1.8    | <b>Зоны специального назначения</b>  | га                | <b>18,9</b>           | <b>339,8</b>   |
|          |  | %                 | <b>0,43</b>           | <b>7,74</b>    |

|          |   |   |               |               |
|----------|---|---|---------------|---------------|
|          | в том числе:  |   |               |               |
|          | Зона кладбищ  | га  | 17,4          | 52,0          |
|          |   | %   | 0,40          | 1,18          |
|          | Зона складирования и захоронения отходов  | га  | 5,1           | 5,1           |
|          |   | %   | 0,12          | 0,12          |
|          | Зона озелененных территорий специального назначения   | га  | -             | 282,7         |
|          |   | %   | -             | 6,44          |
| 1.1.9    | <b>Зона акваторий</b>   | га  | <b>351,2</b>  | <b>253,8</b>  |
|          |   | %   | <b>8,00</b>   | <b>5,78</b>   |
| 1.1.10   | <b>Иные зоны</b>  | га  | <b>1126,1</b> | <b>500,82</b> |
|          |   | %   | <b>25,54</b>  | <b>11,41</b>  |
| <b>2</b> | <b>НАСЕЛЕНИЕ</b>  |   |               |               |
|          |   | тыс. чел.   | 47,7          | 50,5          |
| 2.1      | Общая численность постоянного населения   | % роста от существующей численности постоянного населения | -             | 6             |
| 2.2      | Плотность населения на территории жилой застройки постоянного проживания                      | чел. на га  | 196           | 208           |
| <b>3</b> | <b>ЖИЛИЩНЫЙ ФОНД</b>  |   |               |               |
| 3.1      | Обеспеченность жилищного фонда  |   |               |               |
| 3.1.1    | - электроснабжением   | % от общего жилищного фонда                               | 100           | 100           |
| 3.1.2    | - централизованным теплоснабжением  | % от общего жилищного фонда                               | 99            | 95            |
| 3.1.3    | - централизованным водоснабжением   | % от общего жилищного фонда                               | 90            | 100           |
| 3.1.4    | - централизованным водоотведением   | % от общего жилищного фонда                               | 60            | 100           |
| 3.1.5    | - газоснабжением  | % от общего жилищного фонда                               | 1             | 3,4           |
| 3.1.6    | - связью  | % от общего жилищного фонда                               | 90            | 100           |
| <b>4</b> | <b>ТРАНСПОРТНАЯ ИНФРАСТРУКТУРА</b>  |   |               |               |
| 4.1      | Протяженность линий общественного пассажирского транспорта                                    |   |               |               |
|          | в том числе:  |   |               |               |
|          | - автобус   | км  | 10            | 14            |
| 4.2      | Протяженность улиц  |   |               |               |
|          | - всего   | км  | 45,3          | 50,96         |
|          | в том числе:  |   |               |               |
|          | - магистральных улиц общегородского значения регулируемого движения                           | км  | -             | 7,78          |
|          | - магистральных улиц районного значения   | км  | -             | 17,02         |
|          | - улиц и дорог местного значения  | км  | -             | 26,66         |
| 4.3      | Общая протяженность улично-дорожной сети в том числе с усовершенствованным покрытием          | км  | 36,3          | 50,96         |
| 4.4      | Из общей протяженности улиц и дорог улицы и дороги, не удовлетворяющие пропускной способности | км  | -             | 0             |
| 4.5      | Плотность сети линий наземного пассажирского транспорта в пределах застроенной территории     | км / км2  | -             | 2,3           |
| 4.6      | Средние затраты времени на трудовые передвижения в один конец                                 | мин.  | -             | 20            |
| 4.7      | Обеспеченность населения индивидуальными легковыми автомобилями                               | автомобилей на 1000 жителей                               | 377           | 400           |
| <b>5</b> | <b>ИНЖЕНЕРНАЯ ИНФРАСТРУКТУРА И БЛАГОУСТРОЙСТВО ТЕРРИТОРИИ</b>                                 |   |               |               |
| <b>6</b> | <b>ВОДОСНАБЖЕНИЕ</b>  |   |               |               |
| 6.1      | Водопотребление   |   |               |               |
|          | - всего   | тыс. куб. м/в сутки                                       | -             | 21,22         |
|          | в том числе:  |   |               |               |
|          | - на хозяйственно-питьевые нужды  | тыс. куб. м/в сутки                                       | -             | 18,19         |
|          | - на производственные нужды   | тыс. куб. м/в сутки                                       | -             | 3,03          |
| 6.2      | Вторичное использование воды  | %   | -             | -             |
| 6.3      | Производительность водозаборных сооружений  | тыс. куб. м/в сутки                                       | 14,9          | 22,00         |
|          | в том числе водозаборов подземных вод   | тыс. куб. м/в сутки                                       | 14,9          | 22,00         |
| 6.4      | Среднесуточное водопотребление на 1 человека  | л/в сутки на чел.   | -             | 227-251       |
|          | в том числе   |   |               |               |
|          | -на хозяйственно-питьевые нужды   | л/в сутки на чел.   | -             | 227-251       |
| 6.5      | Протяженность сетей   | км  | 79,1          | 81,3          |
| 6.6      | <b>КАНАЛИЗАЦИЯ</b>  |   |               |               |
|          | Общее поступление сточных вод   | тыс. куб. м/в сутки                                       | -             | 18,19         |
|          | - всего   |   |               |               |
|          | в том числе:  |   |               |               |
|          | - хозяйственно-бытовые сточные воды   | тыс. куб. м/в сутки                                       | -             | 15,16         |
|          | - производственные сточные воды   | тыс. куб. м/в сутки                                       | -             | 3,03          |
| 6.7      | Производительность очистных сооружений канализации  | тыс. куб. м/в сутки                                       | 12,00         | 19,00         |
| 6.8      | Протяженность сетей   | км  | 85,5          | 88,1          |
| 6.9      | <b>ЭЛЕКТРОСНАБЖЕНИЕ</b>   |   |               |               |
|          | Потребность в электроэнергии  | млн. кВт*ч/год  | 64,56         | 77,99         |
|          | - всего   |   |               |               |
|          | в том числе:  |   |               |               |
|          | - на производственные нужды   | млн. кВт*ч/год  | -             | -             |
|          | - на коммунально-бытовые нужды  | млн. кВт*ч/год  | 64,56         | 77,99         |
|          | Потребление электроэнергии на 1 чел. в год  | кВт*ч   | 2200          | 2200          |
|          | в том числе:  |   |               |               |
|          | -на коммунально-бытовые нужды   | кВт*ч   | 2200          | 2200          |
| 6.10     | Источники покрытия электронагрузок:   | МВА   | 2x125         | 2x125         |
| 6.11     | Протяженность сетей   | км  | 65,3          | 70,8          |
| 6.12     | <b>ТЕПЛОСНАБЖЕНИЕ</b>   |   |               |               |
|          | Потребление тепла   | Гкал/год  | -             | 610000        |
|          | - всего   |   |               |               |
|          | в том числе:  |   |               |               |
|          | -на коммунально-бытовые нужды   | Гкал/год  | -             | 610000        |
| 6.13     | Производительность централизованных источников теплоснабжения - всего                         | Гкал/час  | 450,0         | 450,0         |
|          | в том числе:  |   |               |               |
|          | - ТЭЦ (АТЭС, АСТ)   | Гкал/час  | -             | -             |
|          | - районные котельные  | Гкал/час  | 450,0         | 450,0         |
| 6.14     | Производительность локальных источников теплоснабжения  | Гкал/час  | -             | -             |
| 6.15     | Протяженность сетей   | км  | 74,7          | 74,9          |
| 6.16     | <b>ГАЗОСНАБЖЕНИЕ</b>  |   |               |               |
| 6.17     | Удельный вес газа в топливном балансе   | %   | 50            | 100           |
|          | Потребление газа  | млн. куб. м/год   | -             | 71,42         |
|          | - всего   |   |               |               |
|          | в том числе:  |   |               |               |
|          | - на коммунально-бытовые нужды  | млн. куб. м/год   | -             | 71,42         |
|          | - на производственные нужды   | млн. куб. м/год   | -             | -             |
| 6.18     | Источники подачи газа   | млн. куб. м/год   | -             | -             |
| 6.19     | Протяженность сетей   | км  | 15,4          | 28,9          |
| 6.20     | <b>СВЯЗЬ</b>  |   |               |               |
| 6.21     | Охват населения телевизионным вещанием  | % от населения  | 100           | 100           |



|            |   |                         |        |          |
|------------|---|-------------------------|--------|----------|
| 6.6.2      | Обеспеченность населения телефонной сетью общего пользования            | Номеров на 1000 человек | 360    | 400      |
| <b>6.7</b> | <b>ИНЖЕНЕРНАЯ ПОДГОТОВКА ТЕРРИТОРИИ</b>                                 |                         |        |          |
| 6.7.1      | Защита территории от эрозии береговых склонов:                          |                         |        |          |
|            | - протяженность защитных сооружений                                     | км                      | -      | 3,8      |
|            | - закрытой ливневой канализации   | км                      | -      | 21,01    |
|            | - водоотводных лотков   | км                      | -      | 1,12     |
|            | - очистных сооружений   | объект                  | -      | 7        |
| <b>6.8</b> | <b>САНИТАРНАЯ ОЧИСТКА ТЕРРИТОРИИ</b>                                    |                         |        |          |
| 6.8.1      | Объем бытовых отходов   | тыс. т/год              | -      | 35       |
|            | в том числе дифференцированного сбора отходов                           | %                       | -      | -        |
| 6.8.2      | Мусороперерабатывающие заводы   | единиц/тыс. т.год       | -      | -        |
| 6.8.3      | Мусоросжигательные заводы   | единиц/тыс. т.год       | -      | -        |
| 6.8.4      | Мусороперегрузочные станции   | единиц/тыс. т.год       | -      | -        |
| 6.8.5      | Усовершенствованные свалки (полигоны)                                   | единиц/га               | -      | -        |
| 6.8.6      | Общая площадь свалок  | га                      | -      | -        |
|            | в том числе стихийных   | га                      | -      | -        |
| 6.8.7      | Скотомогильники   | единиц                  | -      | -        |
| <b>7</b>   | <b>РИТУАЛЬНОЕ ОБСЛУЖИВАНИЕ НАСЕЛЕНИЯ</b>                                |                         |        |          |
| 7.1        | Общее количество кладбищ  | га                      | 3/17,4 | 4/52     |
| 7.2        | Общее количество крематориев  | единиц                  | -      | -        |
| <b>8</b>   | <b>ОХРАНА ПРИРОДЫ И РАЦИОНАЛЬНОЕ ПРИРОДОПОЛЬЗОВАНИЕ</b>                 |                         |        |          |
| 8.1        | Рекультивация нарушенных территорий                                     | га                      | -      | -        |
| 8.2        | Население, проживающее в санитарно-защитных зонах                       | тыс. чел.               | -      | -        |
| 8.3        | Озеленение санитарно-защитных и водоохраных зон                         | га                      | -      | -        |
| <b>9</b>   | <b>ОРИЕНТИРОВОЧНЫЙ ОБЪЕМ ИНВЕСТИЦИЙ ПО РЕАЛИЗАЦИИ ПРОЕКТНЫХ РЕШЕНИЙ</b> | млн. руб.               |        |          |
|            | в том числе:  |                         |        |          |
| 9.1        | - жилищная сфера  | --                      | -      | 25391,6  |
| 9.2        | - социальная сфера  | --                      | -      | 28348,44 |
| 9.3        | - производственная сфера  | --                      | -      | -        |
| 9.4        | - транспортная инфраструктура   | --                      | -      | 2533,503 |
| 9.5        | - инженерное обеспечение  | --                      | -      | 2130,1   |
| 9.6        | - охрана окружающей среды   | --                      | -      | -        |

### 5.3 пгт. Высокий

| № п/п    | Наименование показателя   | Единица измерения | Современное состояние | Расчетный срок |
|----------|---|-------------------|-----------------------|----------------|
| <b>1</b> | <b>ТЕРРИТОРИЯ</b>   |                   |                       |                |
| 1.1      | Общая площадь территории населенного пункта в установленных границах        | га                | 564                   | 564            |
|          | Функциональные зоны в границах населенного пункта                           | %                 | 100                   | 100            |
|          | в том числе:  | га                | 564                   | 564            |
| 1.1.1    | <b>Жилые зоны</b>   | <b>га</b>         | <b>154,6</b>          | <b>188,0</b>   |
|          | в том числе:  | %                 | 27,36                 | 33,27          |
|          | Зона застройки индивидуальными жилыми домами                                | га                | 88,8                  | 146,0          |
|          |   | %                 | 15,72                 | 25,84          |
|          | Зона застройки малоэтажными жилыми домами (до 4 этажей, включая мансардный) | га                | 65,8                  | 42,0           |
|          |   | %                 | 11,65                 | 7,43           |
| 1.1.2    | <b>Общественно-деловые зоны</b>   | <b>га</b>         | <b>22,6</b>           | <b>30,4</b>    |
|          | в том числе:  | %                 | 4,00                  | 5,38           |
|          | Общественно-деловые зоны  | га                | 1,1                   | 30,4           |
|          |   | %                 | 0,19                  | 5,38           |
|          | Зона делового, общественного и коммерческого назначения                     | га                | 0,9                   | -              |
|          |   | %                 | 0,16                  | -              |
|          | Зона объектов торговли  | га                | 3,0                   | -              |
|          |   | %                 | 0,53                  | -              |
|          | Зона объектов общественного питания   | га                | 0,3                   | -              |
|          |   | %                 | 0,05                  | -              |
|          | Зона объектов коммунально-бытового назначения                               | га                | 0,6                   | -              |
|          |   | %                 | 0,11                  | -              |
|          | Зона дошкольных образовательных организаций                                 | га                | 2,5                   | -              |
|          |   | %                 | 0,44                  | -              |
|          | Зона культурных зданий и сооружений   | га                | 0,9                   | -              |
|          |   | %                 | 0,16                  | -              |
|          | Зона общеобразовательных организаций  | га                | 6,0                   | -              |
|          |   | %                 | 1,06                  | -              |
|          | Зона объектов здравоохранения   | га                | 1,3                   | -              |
|          |   | %                 | 0,23                  | -              |
|          | Зона объектов культуры и искусства  | га                | 1,0                   | -              |
|          |   | %                 | 0,18                  | -              |
|          | Зона объектов социального назначения  | га                | 1,9                   | -              |
|          |   | %                 | 0,34                  | -              |
|          | Зона объектов физической культуры и массового спорта                        | га                | 2,8                   | -              |
|          |   | %                 | 0,50                  | -              |
|          | Зона организаций дополнительного образования                                | га                | 0,3                   | -              |
|          |   | %                 | 0,05                  | -              |
| 1.1.3    | <b>Производственные зоны, зоны инженерной и транспортной инфраструктур</b>  | <b>га</b>         | <b>43,8</b>           | <b>33,8</b>    |
|          | в том числе:  | %                 | 7,75                  | 5,98           |
|          | Производственная зона   | га                | 2,0                   | -              |
|          |   | %                 | 0,35                  | -              |
|          | Коммунально-складская зона  | га                | 41,8                  | -              |
|          |   | %                 | 7,40                  | -              |
| 1.1.4    | <b>Зона инженерной инфраструктуры</b>                                       | <b>га</b>         | <b>11,5</b>           | <b>11,2</b>    |
|          |   | %                 | 2,04                  | 1,98           |
| 1.1.5    | <b>Зона транспортной инфраструктуры</b>                                     | <b>га</b>         | <b>81,1</b>           | <b>131,5</b>   |
|          |   | %                 | 14,35                 | 23,27          |
|          | в том числе:  |                   |                       |                |
|          | Зона объектов транспортной инфраструктуры                                   | га                | 29,3                  | -              |
|          |   | %                 | 5,19                  | -              |
|          | Зона улично-дорожной сети   | га                | 51,8                  | -              |
|          |   | %                 | 9,17                  | -              |
| 1.1.6    | <b>Зоны рекреационного назначения</b>                                       | <b>га</b>         | <b>89,57</b>          | <b>121,27</b>  |
|          | в том числе:  | %                 | 15,77                 | 21,47          |
|          | Зоны рекреационного назначения  | га                | -                     | 18,2           |
|          |   | %                 | -                     | 3,22           |
|          | Зона озелененных территорий общего пользования                              | га                | 0,4                   | 13,9           |
|          |   | %                 | 0,07                  | 2,46           |
|          | Зона городских лесов  | га                | 89,17                 | 89,17          |
|          |   | %                 | 15,70                 | 15,70          |
| 1.1.7    | <b>Зон специального назначения</b>  | <b>га</b>         | <b>-</b>              | <b>9,5</b>     |
|          | в том числе:  | %                 | -                     | 1,68           |
|          | озелененных территорий специального назначения                              | га                | -                     | 9,5            |
|          |   | %                 | -                     | 1,68           |
| 1.1.8    | <b>Зоны сельскохозяйственного использования</b>                             | <b>га</b>         | <b>22,3</b>           | <b>19,1</b>    |
|          | в том числе:  | %                 | 3,95                  | 3,38           |

|          |   |   |        |         |
|----------|---|---|--------|---------|
|          | Зоны сельскохозяйственного использования  | га  |        | 12,9    |
|          |   | %   |        | 2,28    |
|          | Зона сельскохозяйственных угодий  | га  | 16,2   | -       |
|          |   | %   | 2,87   | -       |
|          | Зона садоводческих или огороднических некоммерческих товариществ                              | га  | 6,1    | 6,2     |
|          |   | %   | 1,08   | 1,10    |
| 1.1.9    | Акваторий   | га  | 4,5    | 2,0     |
|          |   | %   | 0,80   | 0,35    |
| 1.1.10   | Иные зоны   | га  | 134,03 | 19,23   |
|          |   | %   | 23,98  | 3,24    |
| <b>2</b> | <b>НАСЕЛЕНИЕ</b>  |   |        |         |
|          |   | тыс. чел.   | 7,0    | 8,0     |
|          |   | % роста от существующей численности постоянного населения | -      | 14      |
| 2.1      | Общая численность постоянного населения   |   |        |         |
| 2.2      | Плотность населения на территории жилой застройки постоянного проживания                      | чел. на га  | 45     | 44      |
| <b>3</b> | <b>ЖИЛИЩНЫЙ ФОНД</b>  |   |        |         |
| 3.1      | Обеспеченность жилищного фонда  |   |        |         |
| 3.1.1    | - электроснабжением   | % от общего жилищного фонда                               | 100    | 100     |
| 3.1.2    | - централизованным теплоснабжением  | % от общего жилищного фонда                               | 95     | 30      |
| 3.1.3    | - централизованным водоснабжением   | % от общего жилищного фонда                               | 90     | 100     |
| 3.1.4    | - централизованным водоотведением   | % от общего жилищного фонда                               | 60     | 100     |
| 3.1.5    | - газоснабжением  | % от общего жилищного фонда                               | 0      | 100     |
| 3.1.6    | - связью  | % от общего жилищного фонда                               | 90     | 100     |
| <b>6</b> | <b>ТРАНСПОРТНАЯ ИНФРАСТРУКТУРА</b>  |   |        |         |
| 6.1      | Протяженность линий общественного пассажирского транспорта                                    |   |        |         |
|          | в том числе:  |   |        |         |
|          | - автобус   | км  | -      | 12      |
|          | Протяженность улиц  |   |        |         |
|          | - всего   | км  | 31,9   | 46,08   |
|          | в том числе:  |   |        |         |
|          | - магистральные улицы районного значения  | км  | -      | 9,98    |
|          | - улиц и дорог местного значения  | км  | -      | 33,57   |
|          | - проезды второстепенные  | км  | -      | 2,53    |
| 6.3      | Общая протяженность улично-дорожной сети в том числе с усовершенствованным покрытием          | км  | 18,7   | 46,08   |
| 6.4      | Из общей протяженности улиц и дорог улицы и дороги, не удовлетворяющие пропускной способности | км  | -      | 0       |
| 6.5      | Плотность сети линий наземного пассажирского транспорта в пределах застроенной территории     | км / км2  | -      | 3,1     |
| 6.6      | Средние затраты времени на трудовые передвижения в один конец                                 | мин.  | -      | 10      |
| 6.7      | Обеспеченность населения индивидуальными легковыми автомобилями                               | автомобилей на 1000 жителей                               | 377    | 400     |
| <b>6</b> | <b>ИНЖЕНЕРНАЯ ИНФРАСТРУКТУРА И БЛАГОУСТРОЙСТВО ТЕРРИТОРИИ</b>                                 |   |        |         |
| 6.1      | <b>ВОДОСНАБЖЕНИЕ</b>  |   |        |         |
| 6.1.1    | Водопотребление   | тыс. куб. м/в сутки                                       | -      | 3,34    |
|          | в том числе:  |   |        |         |
|          | - на хозяйственно-питьевые нужды  | тыс. куб. м/в сутки                                       | -      | 2,86    |
|          | - на производственные нужды   | тыс. куб. м/в сутки                                       | -      | 0,48    |
| 6.1.2    | Вторичное использование воды  | %   | -      | -       |
| 6.1.3    | Производительность водозаборных сооружений  | тыс. куб. м/в сутки                                       | 2,00   | 4,00    |
|          | в том числе водозаборов подземных вод   | тыс. куб. м/в сутки                                       | 3,00   | 3,50    |
| 6.1.4    | Среднесуточное водопотребление на 1 человека  | л/в сутки на чел.   | -      | 227-251 |
|          | в том числе   |   |        |         |
|          | -на хозяйственно-питьевые нужды   | л/в сутки на чел.   | -      | 227-251 |
| 6.1.5    | Протяженность сетей   | км  | 66,8   | 69,2    |
| 6.2      | <b>КАНАЛИЗАЦИЯ</b>  |   |        |         |
| 6.2.1    | Общее поступление сточных вод   | тыс. куб. м/в сутки                                       | -      | 2,86    |
|          | в том числе:  |   |        |         |
|          | - хозяйственно-бытовые сточные воды   | тыс. куб. м/в сутки                                       | -      | 2,38    |
|          | - производственные сточные воды   | тыс. куб. м/в сутки                                       | -      | 0,48    |
| 6.2.2    | Производительность очистных сооружений канализации  | тыс. куб. м/в сутки                                       | 3,00   | 3,00    |
| 6.2.3    | Протяженность сетей   | км  | 29,2   | 32,2    |
| 6.3      | <b>ЭЛЕКТРОСНАБЖЕНИЕ</b>   |   |        |         |
| 6.3.1    | Потребность в электроэнергии  | млн. кВт*ч/год  | 9,32   | 11,18   |
|          | в том числе:  |   |        |         |
|          | - на производственные нужды   | млн. кВт*ч/год  | -      | -       |
|          | - на коммунально-бытовые нужды  | млн. кВт*ч/год  | 9,32   | 11,18   |
| 6.3.2    | Потребление электроэнергии на 1 чел. в год  | кВт*ч   | 2200   | 2200    |
|          | в том числе:  |   |        |         |
|          | -на коммунально-бытовые нужды   | кВт*ч   | 2200   | 2200    |
| 6.3.3    | Источники покрытия электронагрузок:   | МВА   | 28     | 28      |
| 6.3.4    | Протяженность сетей   | км  | 2,4    | 2,4     |
| 6.4      | <b>ТЕПЛОСНАБЖЕНИЕ</b>   |   |        |         |
| 6.4.1    | Потребление тепла   | Гкал/год  | -      | 145000  |
|          | в том числе:  |   |        |         |
|          | -на коммунально-бытовые нужды   | Гкал/год  | -      | 145000  |
| 6.4.2    | Производительность централизованных источников теплоснабжения -                               | Гкал/час  | 66,3   | 31,8    |
|          | в том числе:  |   |        |         |
|          | - ТЭЦ (АТЭС, АСТ)   | Гкал/час  | -      | -       |
|          | - районные котельные  | Гкал/час  | 66,3   | 31,8    |
| 6.4.3    | Производительность локальных источников теплоснабжения  | Гкал/час  | -      | -       |
| 6.4.4    | Протяженность сетей   | км  | 39,4   | 40,6    |
| 6.5      | <b>ГАЗОСНАБЖЕНИЕ</b>  |   |        |         |
| 6.5.1    | Удельный вес газа в топливном балансе   | %   | -      | 100     |
| 6.5.2    | Потребление газа  | млн. куб. м/год   | -      | 18,84   |
|          | в том числе:  |   |        |         |
|          | - на коммунально-бытовые нужды  | млн. куб. м/год   | -      | 18,84   |
|          | - на производственные нужды   | млн. куб. м/год   | -      | -       |
| 6.5.3    | Источники подачи газа   | млн. куб. м/год   | -      | -       |
| 6.5.4    | Протяженность сетей   | км  | 1,3    | 9,4     |
| 6.6      | <b>СВЯЗЬ</b>  |   |        |         |
| 6.6.1    | Охват населения телевизионным вещанием  | % от населения  | 100    | 100     |



|       |   |                         |     |         |
|-------|---|-------------------------|-----|---------|
| 6.6.2 | Обеспеченность населения телефонной сетью общего пользования            | Номеров на 1000 человек | 360 | 400     |
| 6.7   | <b>ИНЖЕНЕРНАЯ ПОДГОТОВКА ТЕРРИТОРИИ</b>                                 |                         |     |         |
| 6.7.2 | - закрытой ливневой канализации   | км                      | -   | 13,04   |
|       | - очистных сооружений   | объект                  | -   | 5       |
|       | - дамба   | км                      | -   | 0,37    |
| 6.8   | <b>САНИТАРНАЯ ОЧИСТКА ТЕРРИТОРИИ</b>                                    |                         |     |         |
| 6.8.1 | Объем бытовых отходов в том числе дифференцированного сбора отходов     | тыс.т/год               | -   | 5       |
| 6.8.2 | Мусороперерабатывающие заводы   | единиц/тыс. т.год       | -   | -       |
| 6.8.3 | Мусоросжигательные заводы   | единиц/тыс. т.год       | -   | -       |
| 6.8.4 | Мусороперегрузочные станции   | единиц/тыс. т.год       | -   | -       |
| 6.8.5 | Усовершенствованные свалки (полигоны)                                   | единиц/га               | -   | -       |
| 6.8.6 | Общая площадь свалок в том числе стихийных                              | га                      | -   | -       |
| 6.8.7 | Скотомогильники   | единиц                  | -   | -       |
| 7     | <b>РИТУАЛЬНОЕ ОБСЛУЖИВАНИЕ НАСЕЛЕНИЯ</b>                                |                         |     |         |
| 7.1   | Общее количество кладбищ  | га                      | -   | -       |
| 7.2   | Общее количество крематориев  | единиц                  | -   | -       |
| 8     | <b>ОХРАНА ПРИРОДЫ И РАЦИОНАЛЬНОЕ ПРИРОДОПОЛЬЗОВАНИЕ</b>                 |                         |     |         |
| 8.1   | Рекультивация нарушенных территорий                                     | га                      | -   | -       |
| 8.2   | Население, проживающее в санитарно-защитных зонах                       | тыс. чел.               | -   | -       |
| 8.3   | Озеленение санитарно-защитных и водоохраных зон                         | га                      | -   | -       |
| 9     | <b>ОРИЕНТИРОВОЧНЫЙ ОБЪЕМ ИНВЕСТИЦИЙ ПО РЕАЛИЗАЦИИ ПРОЕКТНЫХ РЕШЕНИЙ</b> |                         |     |         |
|       | в том числе   | млн. руб.               | -   | -       |
| 9.1   | - жилищная сфера  | --                      | -   | 4022,5  |
| 9.2   | - социальная сфера  | --                      | -   | 8564,48 |
| 9.4   | - транспортная инфраструктура   | --                      | -   | 1901,84 |
| 9.5   | - инженерное обеспечение  | --                      | -   | 320,1   |
| 9.6   | - охрана окружающей среды   | --                      | -   | -       |

**6. СВЕДЕНИЯ О ГРАНИЦАХ НАСЕЛЕННЫХ ПУНКТОВ, ВХОДЯЩИХ В СОСТАВ ГОРОДСКОГО ОКРУГА**

Проектом изменение границ населенных пунктов, входящих в состав городского округа, не предусмотрено. Информация о границах г. Мегион и пгт. Высокий получена из Единого государственного реестра недвижимости.

**6.1 Описание местоположения границ г. Мегион**

Раздел 1

| Сведения об объекте |   |  |
|---------------------|---|--|
| N п/п               | Характеристики объекта  | Описание характеристик                                 |
| 1                   | 2   | 3  |
| 1                   | Местоположение объекта  | Ханты-Мансийский автономный округ - Югра, город Мегион |
| 2                   | Площадь объекта +/- величина погрешности определения площади (Р +/- Дельта Р) | 43920110 +/- 2319 м <sup>2</sup>                       |
| 3                   | Иные характеристики объекта   | -  |

Раздел 2

**Сведения о местоположении границ объекта**

| 1. Система координат МСК-86                     |               |            |   |  |   |
|---|---------------|------------|---|--|---|
| 2. Сведения о характерных точках границ объекта |               |            |   |  |   |
| Обозначение характерных точек границ            | Координаты, м |            | Метод определения координат характерной точки | Средняя квадратическая погрешность положения характерной | Описание обозначения точки на местности (при наличии) |
|   | X             | Y          |   |  |   |
| 1   | 2             | 3          | 4   | 5  | 6   |
| 1   | 958932.55     | 4385783.03 | Картометрический метод                        | 0.20   | -   |
| 2   | 959304.40     | 4386149.52 | Картометрический метод                        | 0.20   | -   |
| 3   | 959347.92     | 4386189.72 | Картометрический метод                        | 0.20   | -   |
| 4   | 959646.90     | 4386481.84 | Картометрический метод                        | 0.20   | -   |
| 5   | 959760.64     | 4386983.44 | Картометрический метод                        | 0.20   | -   |
| 6   | 959761.88     | 4386988.86 | Картометрический метод                        | 0.20   | -   |
| 7   | 959844.46     | 4387353.12 | Картометрический метод                        | 0.20   | -   |
| 8   | 959852.36     | 4387382.22 | Картометрический метод                        | 0.20   | -   |
| 9   | 959859.34     | 4387388.26 | Картометрический метод                        | 0.20   | -   |
| 10  | 959868.66     | 4387416.76 | Картометрический метод                        | 0.20   | -   |
| 11  | 959868.24     | 4387423.56 | Картометрический метод                        | 0.20   | -   |
| 12  | 959874.22     | 4387446.18 | Картометрический метод                        | 0.20   | -   |
| 13  | 959876.80     | 4387453.80 | Картометрический метод                        | 0.20   | -   |
| 14  | 959890.02     | 4387484.34 | Картометрический метод                        | 0.20   | -   |
| 15  | 959900.48     | 4387515.48 | Картометрический метод                        | 0.20   | -   |
| 16  | 959985.38     | 4387805.06 | Картометрический метод                        | 0.20   | -   |
| 17  | 959979.54     | 4387843.94 | Картометрический метод                        | 0.20   | -   |
| 18  | 960012.18     | 4387963.64 | Картометрический метод                        | 0.20   | -   |
| 19  | 959992.84     | 4388059.84 | Картометрический метод                        | 0.20   | -   |
| 20  | 960031.36     | 4388086.52 | Картометрический метод                        | 0.20   | -   |
| 21  | 960019.24     | 4388110.08 | Картометрический метод                        | 0.20   | -   |
| 22  | 960038.92     | 4388124.02 | Картометрический метод                        | 0.20   | -   |
| 23  | 960057.54     | 4388142.26 | Картометрический метод                        | 0.20   | -   |
| 24  | 960076.18     | 4388198.30 | Картометрический метод                        | 0.20   | -   |
| 25  | 960056.88     | 4388214.78 | Картометрический метод                        | 0.20   | -   |
| 26  | 960081.10     | 4388242.44 | Картометрический метод                        | 0.20   | -   |
| 27  | 960072.70     | 4388351.68 | Картометрический метод                        | 0.20   | -   |
| 28  | 960107.00     | 4388400.78 | Картометрический метод                        | 0.20   | -   |
| 29  | 960121.24     | 4388424.18 | Картометрический метод                        | 0.20   | -   |
| 30  | 960135.14     | 4388449.92 | Картометрический метод                        | 0.20   | -   |
| 31  | 960239.70     | 4388850.02 | Картометрический метод                        | 0.20   | -   |

|     |           |            |                        |      |   |
|-----|-----------|------------|------------------------|------|---|
| 32  | 960243.30 | 4388887.06 | Картометрический метод | 0.20 | - |
| 33  | 960244.28 | 4388917.44 | Картометрический метод | 0.20 | - |
| 34  | 960275.12 | 4389006.00 | Картометрический метод | 0.20 | - |
| 35  | 960279.22 | 4389032.46 | Картометрический метод | 0.20 | - |
| 36  | 960283.36 | 4389038.52 | Картометрический метод | 0.20 | - |
| 37  | 960286.40 | 4389048.00 | Картометрический метод | 0.20 | - |
| 38  | 960300.50 | 4389043.38 | Картометрический метод | 0.20 | - |
| 39  | 960309.56 | 4389073.65 | Картометрический метод | 0.20 | - |
| 40  | 960295.94 | 4389077.58 | Картометрический метод | 0.20 | - |
| 41  | 960321.26 | 4389166.08 | Картометрический метод | 0.20 | - |
| 42  | 960329.24 | 4389190.84 | Картометрический метод | 0.20 | - |
| 43  | 960329.60 | 4389217.80 | Картометрический метод | 0.20 | - |
| 44  | 960343.80 | 4389256.42 | Картометрический метод | 0.20 | - |
| 45  | 960665.58 | 4390092.30 | Картометрический метод | 0.20 | - |
| 46  | 960763.46 | 4390347.72 | Картометрический метод | 0.20 | - |
| 47  | 960762.02 | 4390346.98 | Картометрический метод | 0.20 | - |
| 48  | 960765.24 | 4390355.34 | Картометрический метод | 0.20 | - |
| 49  | 960766.66 | 4390356.06 | Картометрический метод | 0.20 | - |
| 50  | 960870.40 | 4390626.78 | Картометрический метод | 0.20 | - |
| 51  | 961373.09 | 4391938.58 | Картометрический метод | 0.20 | - |
| 52  | 961395.37 | 4391996.71 | Картометрический метод | 0.20 | - |
| 53  | 961448.31 | 4392045.22 | Картометрический метод | 0.20 | - |
| 54  | 961633.24 | 4392214.64 | Картометрический метод | 0.20 | - |
| 55  | 961756.40 | 4392327.52 | Картометрический метод | 0.20 | - |
| 56  | 961767.39 | 4392337.59 | Картометрический метод | 0.20 | - |
| 57  | 961768.87 | 4392338.97 | Картометрический метод | 0.20 | - |
| 58  | 961860.18 | 4392422.64 | Картометрический метод | 0.20 | - |
| 59  | 961869.14 | 4392430.86 | Картометрический метод | 0.20 | - |
| 60  | 962131.41 | 4392671.16 | Картометрический метод | 0.20 | - |
| 61  | 962139.11 | 4392678.32 | Картометрический метод | 0.20 | - |
| 62  | 962146.70 | 4392685.30 | Картометрический метод | 0.20 | - |
| 63  | 962154.51 | 4392692.45 | Картометрический метод | 0.20 | - |
| 64  | 963327.70 | 4393767.42 | Картометрический метод | 0.20 | - |
| 65  | 964227.70 | 4394592.12 | Картометрический метод | 0.20 | - |
| 66  | 964559.30 | 4394896.01 | Картометрический метод | 0.20 | - |
| 67  | 964560.06 | 4394896.74 | Картометрический метод | 0.20 | - |
| 68  | 964626.71 | 4394957.76 | Картометрический метод | 0.20 | - |
| 69  | 964646.66 | 4394976.02 | Картометрический метод | 0.20 | - |
| 70  | 964658.49 | 4394986.86 | Картометрический метод | 0.20 | - |
| 71  | 964659.54 | 4394987.84 | Картометрический метод | 0.20 | - |
| 72  | 964765.87 | 4395085.29 | Картометрический метод | 0.20 | - |
| 73  | 964880.01 | 4395218.94 | Картометрический метод | 0.20 | - |
| 74  | 964884.41 | 4395224.13 | Картометрический метод | 0.20 | - |
| 75  | 964957.73 | 4395309.99 | Картометрический метод | 0.20 | - |
| 76  | 964958.56 | 4395310.94 | Картометрический метод | 0.20 | - |
| 77  | 964970.45 | 4395324.90 | Картометрический метод | 0.20 | - |
| 78  | 964974.68 | 4395329.82 | Картометрический метод | 0.20 | - |
| 79  | 965057.42 | 4395426.75 | Картометрический метод | 0.20 | - |
| 80  | 965058.28 | 4395427.76 | Картометрический метод | 0.20 | - |
| 81  | 965071.70 | 4395443.60 | Картометрический метод | 0.20 | - |
| 82  | 965086.31 | 4395460.59 | Картометрический метод | 0.20 | - |
| 83  | 965088.44 | 4395463.08 | Картометрический метод | 0.20 | - |
| 84  | 965174.36 | 4395563.72 | Картометрический метод | 0.20 | - |
| 85  | 965175.38 | 4395564.94 | Картометрический метод | 0.20 | - |
| 86  | 965182.88 | 4395573.56 | Картометрический метод | 0.20 | - |
| 87  | 965184.24 | 4395574.92 | Картометрический метод | 0.20 | - |
| 88  | 965272.24 | 4395678.30 | Картометрический метод | 0.20 | - |
| 89  | 965313.74 | 4395726.98 | Картометрический метод | 0.20 | - |
| 90  | 965404.36 | 4395698.40 | Картометрический метод | 0.20 | - |
| 91  | 965401.73 | 4395758.37 | Картометрический метод | 0.20 | - |
| 92  | 965401.66 | 4395759.79 | Картометрический метод | 0.20 | - |
| 93  | 965400.46 | 4395787.41 | Картометрический метод | 0.20 | - |
| 94  | 965396.81 | 4395870.36 | Картометрический метод | 0.20 | - |
| 95  | 965396.76 | 4395871.45 | Картометрический метод | 0.20 | - |
| 96  | 965392.44 | 4395970.14 | Картометрический метод | 0.20 | - |
| 97  | 965383.04 | 4396184.38 | Картометрический метод | 0.20 | - |
| 98  | 965382.89 | 4396187.25 | Картометрический метод | 0.20 | - |
| 99  | 965377.58 | 4396308.42 | Картометрический метод | 0.20 | - |
| 100 | 965376.54 | 4396331.91 | Картометрический метод | 0.20 | - |
| 101 | 965376.36 | 4396336.02 | Картометрический метод | 0.20 | - |
| 102 | 965375.13 | 4396362.83 | Картометрический метод | 0.20 | - |
| 103 | 965374.32 | 4396382.85 | Картометрический метод | 0.20 | - |
| 104 | 965372.99 | 4396412.94 | Картометрический метод | 0.20 | - |
| 105 | 965362.55 | 4396651.29 | Картометрический метод | 0.20 | - |
| 106 | 965360.19 | 4396705.22 | Картометрический метод | 0.20 | - |
| 107 | 965354.38 | 4396837.83 | Картометрический метод | 0.20 | - |
| 108 | 965350.28 | 4396932.12 | Картометрический метод | 0.20 | - |
| 109 | 965330.37 | 4397388.33 | Картометрический метод | 0.20 | - |
| 110 | 965325.98 | 4397488.92 | Картометрический метод | 0.20 | - |
| 111 | 965305.97 | 4397509.54 | Картометрический метод | 0.20 | - |
| 112 | 965303.36 | 4397512.23 | Картометрический метод | 0.20 | - |
| 113 | 965287.33 | 4397528.69 | Картометрический метод | 0.20 | - |
| 114 | 965287.49 | 4397529.57 | Картометрический метод | 0.20 | - |
| 115 | 965284.07 | 4397533.08 | Картометрический метод | 0.20 | - |
| 116 | 965283.90 | 4397532.22 | Картометрический метод | 0.20 | - |
| 117 | 965262.95 | 4397553.75 | Картометрический метод | 0.20 | - |
| 118 | 965262.96 | 4397553.83 | Картометрический метод | 0.20 | - |
| 119 | 965261.82 | 4397554.92 | Картометрический метод | 0.20 | - |
| 120 | 965249.20 | 4397567.88 | Картометрический метод | 0.20 | - |
| 121 | 965234.16 | 4397580.98 | Картометрический метод | 0.20 | - |
| 122 | 965223.90 | 4397590.62 | Картометрический метод | 0.20 | - |
| 123 | 965223.78 | 4397590.06 | Картометрический метод | 0.20 | - |
| 124 | 965196.86 | 4397613.38 | Картометрический метод | 0.20 | - |
| 125 | 965142.98 | 4397652.30 | Картометрический метод | 0.20 | - |
| 126 | 965110.08 | 4397667.12 | Картометрический метод | 0.20 | - |
| 127 | 965099.00 | 4397672.60 | Картометрический метод | 0.20 | - |
| 128 | 965075.55 | 4397684.23 | Картометрический метод | 0.20 | - |





|     |           |            |                        |      |   |
|-----|-----------|------------|------------------------|------|---|
| 323 | 957996.45 | 4393651.28 | Картометрический метод | 0.20 | - |
| 324 | 957992.55 | 4393640.28 | Картометрический метод | 0.20 | - |
| 325 | 957984.35 | 4393653.50 | Картометрический метод | 0.20 | - |
| 326 | 957980.72 | 4393655.40 | Картометрический метод | 0.20 | - |
| 327 | 957970.50 | 4393620.89 | Картометрический метод | 0.20 | - |
| 328 | 957977.99 | 4393609.21 | Картометрический метод | 0.20 | - |
| 329 | 957984.76 | 4393613.69 | Картометрический метод | 0.20 | - |
| 330 | 957981.29 | 4393603.31 | Картометрический метод | 0.20 | - |
| 331 | 957996.14 | 4393580.00 | Картометрический метод | 0.20 | - |
| 332 | 958008.86 | 4393546.56 | Картометрический метод | 0.20 | - |
| 333 | 958011.41 | 4393521.05 | Картометрический метод | 0.20 | - |
| 334 | 958041.59 | 4393466.59 | Картометрический метод | 0.20 | - |
| 335 | 958037.12 | 4393455.74 | Картометрический метод | 0.20 | - |
| 336 | 958058.98 | 4393344.55 | Картометрический метод | 0.20 | - |
| 337 | 958067.19 | 4393345.94 | Картометрический метод | 0.20 | - |
| 338 | 958078.27 | 4393318.46 | Картометрический метод | 0.20 | - |
| 339 | 958075.81 | 4393311.35 | Картометрический метод | 0.20 | - |
| 340 | 958085.11 | 4393217.26 | Картометрический метод | 0.20 | - |
| 341 | 958092.66 | 4393225.99 | Картометрический метод | 0.20 | - |
| 342 | 958104.84 | 4393184.52 | Картометрический метод | 0.20 | - |
| 343 | 958101.52 | 4393165.16 | Картометрический метод | 0.20 | - |
| 344 | 958110.55 | 4393143.14 | Картометрический метод | 0.20 | - |
| 345 | 958103.09 | 4393131.61 | Картометрический метод | 0.20 | - |
| 346 | 958096.90 | 4393133.63 | Картометрический метод | 0.20 | - |
| 347 | 958094.98 | 4393130.82 | Картометрический метод | 0.20 | - |
| 348 | 958099.14 | 4393129.49 | Картометрический метод | 0.20 | - |
| 349 | 958103.89 | 4393116.37 | Картометрический метод | 0.20 | - |
| 350 | 958101.81 | 4393092.83 | Картометрический метод | 0.20 | - |
| 351 | 958105.43 | 4393080.06 | Картометрический метод | 0.20 | - |
| 352 | 958104.50 | 4393055.35 | Картометрический метод | 0.20 | - |
| 353 | 958120.90 | 4393025.49 | Картометрический метод | 0.20 | - |
| 354 | 958128.60 | 4392988.39 | Картометрический метод | 0.20 | - |
| 355 | 958133.49 | 4392977.55 | Картометрический метод | 0.20 | - |
| 356 | 958134.48 | 4392959.56 | Картометрический метод | 0.20 | - |
| 357 | 958146.66 | 4392900.08 | Картометрический метод | 0.20 | - |
| 358 | 958167.78 | 4392854.03 | Картометрический метод | 0.20 | - |
| 359 | 958167.01 | 4392828.14 | Картометрический метод | 0.20 | - |
| 360 | 958186.21 | 4392779.75 | Картометрический метод | 0.20 | - |
| 361 | 958197.22 | 4392758.28 | Картометрический метод | 0.20 | - |
| 362 | 958199.64 | 4392748.34 | Картометрический метод | 0.20 | - |
| 363 | 958202.85 | 4392745.51 | Картометрический метод | 0.20 | - |
| 364 | 958220.12 | 4392694.20 | Картометрический метод | 0.20 | - |
| 365 | 958222.83 | 4392689.35 | Картометрический метод | 0.20 | - |
| 366 | 958223.49 | 4392682.34 | Картометрический метод | 0.20 | - |
| 367 | 958229.11 | 4392673.59 | Картометрический метод | 0.20 | - |
| 368 | 958236.71 | 4392603.47 | Картометрический метод | 0.20 | - |
| 369 | 958239.17 | 4392599.38 | Картометрический метод | 0.20 | - |
| 370 | 958238.28 | 4392569.92 | Картометрический метод | 0.20 | - |
| 371 | 958234.23 | 4392563.73 | Картометрический метод | 0.20 | - |
| 372 | 958237.71 | 4392551.88 | Картометрический метод | 0.20 | - |
| 373 | 958242.05 | 4392544.88 | Картометрический метод | 0.20 | - |
| 374 | 958241.82 | 4392537.62 | Картометрический метод | 0.20 | - |
| 375 | 958252.69 | 4392517.55 | Картометрический метод | 0.20 | - |
| 376 | 958259.03 | 4392510.81 | Картометрический метод | 0.20 | - |
| 377 | 958259.91 | 4392503.86 | Картометрический метод | 0.20 | - |
| 378 | 958281.31 | 4392452.78 | Картометрический метод | 0.20 | - |
| 379 | 958281.25 | 4392432.76 | Картометрический метод | 0.20 | - |
| 380 | 958285.70 | 4392421.91 | Картометрический метод | 0.20 | - |
| 381 | 958297.17 | 4392422.42 | Картометрический метод | 0.20 | - |
| 382 | 958284.14 | 4392381.77 | Картометрический метод | 0.20 | - |
| 383 | 958298.51 | 4392359.80 | Картометрический метод | 0.20 | - |
| 384 | 958300.57 | 4392321.67 | Картометрический метод | 0.20 | - |
| 385 | 958297.05 | 4392305.27 | Картометрический метод | 0.20 | - |
| 386 | 958297.72 | 4392294.36 | Картометрический метод | 0.20 | - |
| 387 | 958301.97 | 4392286.48 | Картометрический метод | 0.20 | - |
| 388 | 958314.59 | 4392215.98 | Картометрический метод | 0.20 | - |
| 389 | 958333.73 | 4392191.84 | Картометрический метод | 0.20 | - |
| 390 | 958339.18 | 4392130.05 | Картометрический метод | 0.20 | - |
| 391 | 958328.10 | 4392109.48 | Картометрический метод | 0.20 | - |
| 392 | 958330.45 | 4392057.93 | Картометрический метод | 0.20 | - |
| 393 | 958349.86 | 4391969.94 | Картометрический метод | 0.20 | - |
| 394 | 958356.65 | 4391966.63 | Картометрический метод | 0.20 | - |
| 395 | 958352.45 | 4391958.01 | Картометрический метод | 0.20 | - |
| 396 | 958352.02 | 4391935.60 | Картометрический метод | 0.20 | - |
| 397 | 958359.37 | 4391928.68 | Картометрический метод | 0.20 | - |
| 398 | 958357.04 | 4391913.62 | Картометрический метод | 0.20 | - |
| 399 | 958393.88 | 4391788.14 | Картометрический метод | 0.20 | - |
| 400 | 958410.18 | 4391754.65 | Картометрический метод | 0.20 | - |
| 401 | 958414.31 | 4391717.98 | Картометрический метод | 0.20 | - |
| 402 | 958403.74 | 4391680.87 | Картометрический метод | 0.20 | - |
| 403 | 958412.97 | 4391645.06 | Картометрический метод | 0.20 | - |
| 404 | 958409.73 | 4391594.26 | Картометрический метод | 0.20 | - |
| 405 | 958422.07 | 4391544.75 | Картометрический метод | 0.20 | - |
| 406 | 958426.56 | 4391438.41 | Картометрический метод | 0.20 | - |
| 407 | 958437.90 | 4391395.73 | Картометрический метод | 0.20 | - |
| 408 | 958437.39 | 4391339.61 | Картометрический метод | 0.20 | - |
| 409 | 958450.87 | 4391260.11 | Картометрический метод | 0.20 | - |
| 410 | 958460.15 | 4391110.41 | Картометрический метод | 0.20 | - |
| 411 | 958472.05 | 4391021.06 | Картометрический метод | 0.20 | - |
| 412 | 958475.67 | 4390994.01 | Картометрический метод | 0.20 | - |
| 413 | 958474.76 | 4390961.90 | Картометрический метод | 0.20 | - |
| 414 | 958489.35 | 4390839.42 | Картометрический метод | 0.20 | - |
| 415 | 958520.97 | 4390797.81 | Картометрический метод | 0.20 | - |
| 416 | 958538.77 | 4390802.64 | Картометрический метод | 0.20 | - |
| 417 | 958573.42 | 4390832.22 | Картометрический метод | 0.20 | - |
| 418 | 958580.23 | 4390846.60 | Картометрический метод | 0.20 | - |
| 419 | 958596.05 | 4390850.28 | Картометрический метод | 0.20 | - |

|     |           |            |                        |      |   |
|-----|-----------|------------|------------------------|------|---|
| 420 | 958668.54 | 4390799.60 | Картометрический метод | 0.20 | - |
| 421 | 958687.48 | 4390756.36 | Картометрический метод | 0.20 | - |
| 422 | 958678.96 | 4390721.91 | Картометрический метод | 0.20 | - |
| 423 | 958650.02 | 4390698.61 | Картометрический метод | 0.20 | - |
| 424 | 958603.94 | 4390699.51 | Картометрический метод | 0.20 | - |
| 425 | 958558.92 | 4390655.38 | Картометрический метод | 0.20 | - |
| 426 | 958537.02 | 4390653.41 | Картометрический метод | 0.20 | - |
| 427 | 958501.89 | 4390631.76 | Картометрический метод | 0.20 | - |
| 428 | 958456.96 | 4390433.47 | Картометрический метод | 0.20 | - |
| 429 | 958438.26 | 4390295.45 | Картометрический метод | 0.20 | - |
| 430 | 958453.47 | 4390204.05 | Картометрический метод | 0.20 | - |
| 431 | 958474.17 | 4390165.95 | Картометрический метод | 0.20 | - |
| 432 | 958490.18 | 4390059.53 | Картометрический метод | 0.20 | - |
| 433 | 958497.99 | 4389790.64 | Картометрический метод | 0.20 | - |
| 434 | 958506.25 | 4389761.46 | Картометрический метод | 0.20 | - |
| 435 | 958506.31 | 4389705.84 | Картометрический метод | 0.20 | - |
| 436 | 958520.05 | 4389669.41 | Картометрический метод | 0.20 | - |
| 437 | 958514.27 | 4389576.06 | Картометрический метод | 0.20 | - |
| 438 | 958500.02 | 4389460.80 | Картометрический метод | 0.20 | - |
| 439 | 958501.74 | 4389412.85 | Картометрический метод | 0.20 | - |
| 440 | 958482.89 | 4389366.92 | Картометрический метод | 0.20 | - |
| 441 | 958486.18 | 4389314.98 | Картометрический метод | 0.20 | - |
| 442 | 958497.09 | 4389293.94 | Картометрический метод | 0.20 | - |
| 443 | 958474.51 | 4389263.90 | Картометрический метод | 0.20 | - |
| 444 | 958478.27 | 4389247.04 | Картометрический метод | 0.20 | - |
| 445 | 958470.50 | 4389221.15 | Картометрический метод | 0.20 | - |
| 446 | 958472.26 | 4389182.67 | Картометрический метод | 0.20 | - |
| 447 | 958463.27 | 4389138.24 | Картометрический метод | 0.20 | - |
| 448 | 958466.75 | 4389105.88 | Картометрический метод | 0.20 | - |
| 449 | 958431.99 | 4389001.66 | Картометрический метод | 0.20 | - |
| 450 | 958416.18 | 4388876.28 | Картометрический метод | 0.20 | - |
| 451 | 958423.40 | 4388838.57 | Картометрический метод | 0.20 | - |
| 452 | 958402.49 | 4388804.53 | Картометрический метод | 0.20 | - |
| 453 | 958391.65 | 4388734.43 | Картометрический метод | 0.20 | - |
| 454 | 958377.10 | 4388725.81 | Картометрический метод | 0.20 | - |
| 455 | 958357.37 | 4388696.89 | Картометрический метод | 0.20 | - |
| 456 | 958359.04 | 4388682.92 | Картометрический метод | 0.20 | - |
| 457 | 958342.68 | 4388657.14 | Картометрический метод | 0.20 | - |
| 458 | 958355.57 | 4388605.17 | Картометрический метод | 0.20 | - |
| 459 | 958348.47 | 4388529.78 | Картометрический метод | 0.20 | - |
| 460 | 958315.36 | 4388465.70 | Картометрический метод | 0.20 | - |
| 461 | 958316.20 | 4388435.69 | Картометрический метод | 0.20 | - |
| 462 | 958289.06 | 4388341.82 | Картометрический метод | 0.20 | - |
| 463 | 958271.05 | 4388318.46 | Картометрический метод | 0.20 | - |
| 464 | 958264.68 | 4388273.13 | Картометрический метод | 0.20 | - |
| 465 | 958170.31 | 4388147.09 | Картометрический метод | 0.20 | - |
| 466 | 958147.78 | 4388080.53 | Картометрический метод | 0.20 | - |
| 467 | 958103.84 | 4388034.98 | Картометрический метод | 0.20 | - |
| 468 | 958038.62 | 4387949.90 | Картометрический метод | 0.20 | - |
| 469 | 958015.74 | 4387894.30 | Картометрический метод | 0.20 | - |
| 470 | 957997.65 | 4387827.92 | Картометрический метод | 0.20 | - |
| 471 | 958004.26 | 4387795.66 | Картометрический метод | 0.20 | - |
| 472 | 957992.62 | 4387765.04 | Картометрический метод | 0.20 | - |
| 473 | 957973.28 | 4387598.00 | Картометрический метод | 0.20 | - |
| 474 | 957981.20 | 4387576.83 | Картометрический метод | 0.20 | - |
| 475 | 957961.64 | 4387522.36 | Картометрический метод | 0.20 | - |
| 476 | 957970.30 | 4387386.63 | Картометрический метод | 0.20 | - |
| 477 | 957988.51 | 4387210.19 | Картометрический метод | 0.20 | - |
| 478 | 958029.11 | 4387143.51 | Картометрический метод | 0.20 | - |
| 479 | 958059.86 | 4387172.41 | Картометрический метод | 0.20 | - |
| 480 | 958095.32 | 4387172.35 | Картометрический метод | 0.20 | - |
| 481 | 958160.61 | 4387037.41 | Картометрический метод | 0.20 | - |
| 482 | 958130.02 | 4387028.04 | Картометрический метод | 0.20 | - |
| 483 | 958117.13 | 4387002.36 | Картометрический метод | 0.20 | - |
| 484 | 958119.25 | 4386967.41 | Картометрический метод | 0.20 | - |
| 485 | 958154.53 | 4386941.53 | Картометрический метод | 0.20 | - |
| 486 | 958165.82 | 4386944.01 | Картометрический метод | 0.20 | - |
| 487 | 958250.76 | 4386850.83 | Картометрический метод | 0.20 | - |
| 488 | 958257.67 | 4386798.56 | Картометрический метод | 0.20 | - |
| 489 | 958274.20 | 4386776.79 | Картометрический метод | 0.20 | - |
| 490 | 958249.86 | 4386652.25 | Картометрический метод | 0.20 | - |

Раздел 3

Изменение границ объекта не предусмотрено.

Раздел 4

План границ объекта





## ИСПОЛЪЗУЕМЫЕ УСЛОВНЫЕ ЗНАКИ И ОБОЗНАЧЕНИЯ

|  |   |
|--|---|
|  | Границы кадастровых кварталов   |
|  | Границы земельных участков, сведения о которых внесены в Единый государственный реестр недвижимости |
|  | Граница населенного пункта  |
|  | Характерная точка объекта   |

## 6.2 Описание местоположения границ пгт. Высокий

### Раздел 1

| Сведения об объекте |   |   |
|---------------------|---|---|
| N п/п               | Характеристики объекта  | Описание характеристик  |
| 1                   | 2   | 3   |
| 1                   | Местоположение объекта  | Ханты-Мансийский автономный округ - Югра, поселок городского типа Высокий |
| 2                   | Площадь объекта +/- величина погрешности определения площади (Р +/- Дельта Р) | 5645492 +/- 831 м <sup>2</sup>  |
| 3                   | Иные характеристики объекта   | -   |

### Раздел 2

#### Сведения о местоположении границ объекта

| 1. Система координат МСК-86                     |               |            |   |  |   |
|---|---------------|------------|---|--|---|
| 2. Сведения о характерных точках границ объекта |               |            |   |  |   |
| Обозначение характерных точек границ            | Координаты, м |            | Метод определения координат характерной точки | Средняя квадратическая погрешность положения характерной точки | Описание обозначения точки на местности (п/п) |
|   | X             | Y          |   |  |   |
| 1   | 2             | 3          | 4   | 5  | 6   |
| 1   | 975708.90     | 4387446.69 | Картометрический метод                        | 0.20   | -   |
| 2   | 975707.60     | 4387447.43 | Картометрический метод                        | 0.20   | -   |
| 3   | 975698.85     | 4387452.54 | Картометрический метод                        | 0.20   | -   |
| 4   | 975687.99     | 4387461.18 | Картометрический метод                        | 0.20   | -   |
| 5   | 975678.96     | 4387467.68 | Картометрический метод                        | 0.20   | -   |
| 6   | 975668.33     | 4387476.01 | Картометрический метод                        | 0.20   | -   |
| 7   | 975647.38     | 4387493.06 | Картометрический метод                        | 0.20   | -   |
| 8   | 975628.23     | 4387505.79 | Картометрический метод                        | 0.20   | -   |
| 9   | 975604.39     | 4387519.36 | Картометрический метод                        | 0.20   | -   |
| 10  | 975596.62     | 4387525.25 | Картометрический метод                        | 0.20   | -   |
| 11  | 975587.28     | 4387531.25 | Картометрический метод                        | 0.20   | -   |
| 12  | 975577.18     | 4387536.58 | Картометрический метод                        | 0.20   | -   |
| 13  | 975564.78     | 4387540.82 | Картометрический метод                        | 0.20   | -   |
| 14  | 975557.33     | 4387543.81 | Картометрический метод                        | 0.20   | -   |
| 15  | 975552.72     | 4387545.17 | Картометрический метод                        | 0.20   | -   |
| 16  | 975545.29     | 4387547.14 | Картометрический метод                        | 0.20   | -   |
| 17  | 975538.00     | 4387548.36 | Картометрический метод                        | 0.20   | -   |
| 18  | 975527.84     | 4387548.68 | Картометрический метод                        | 0.20   | -   |
| 19  | 975508.27     | 4387547.35 | Картометрический метод                        | 0.20   | -   |
| 20  | 975497.85     | 4387545.19 | Картометрический метод                        | 0.20   | -   |
| 21  | 975483.77     | 4387542.69 | Картометрический метод                        | 0.20   | -   |
| 22  | 975461.95     | 4387538.01 | Картометрический метод                        | 0.20   | -   |
| 23  | 975456.40     | 4387537.30 | Картометрический метод                        | 0.20   | -   |
| 24  | 975447.83     | 4387536.65 | Картометрический метод                        | 0.20   | -   |
| 25  | 975440.24     | 4387536.78 | Картометрический метод                        | 0.20   | -   |
| 26  | 975430.71     | 4387538.58 | Картометрический метод                        | 0.20   | -   |
| 27  | 975413.24     | 4387544.59 | Картометрический метод                        | 0.20   | -   |
| 28  | 975402.33     | 4387550.70 | Картометрический метод                        | 0.20   | -   |
| 29  | 975395.14     | 4387555.97 | Картометрический метод                        | 0.20   | -   |
| 30  | 975389.18     | 4387561.00 | Картометрический метод                        | 0.20   | -   |
| 31  | 975381.92     | 4387568.46 | Картометрический метод                        | 0.20   | -   |
| 32  | 975380.92     | 4387571.66 | Картометрический метод                        | 0.20   | -   |
| 33  | 975378.93     | 4387581.84 | Картометрический метод                        | 0.20   | -   |
| 34  | 975376.32     | 4387593.55 | Картометрический метод                        | 0.20   | -   |
| 35  | 975373.63     | 4387604.50 | Картометрический метод                        | 0.20   | -   |
| 36  | 975371.66     | 4387610.52 | Картометрический метод                        | 0.20   | -   |
| 37  | 975368.36     | 4387615.96 | Картометрический метод                        | 0.20   | -   |
| 38  | 975364.92     | 4387622.37 | Картометрический метод                        | 0.20   | -   |
| 39  | 975362.50     | 4387631.93 | Картометрический метод                        | 0.20   | -   |
| 40  | 975361.93     | 4387639.40 | Картометрический метод                        | 0.20   | -   |
| 41  | 975364.64     | 4387655.64 | Картометрический метод                        | 0.20   | -   |
| 42  | 975369.51     | 4387670.82 | Картометрический метод                        | 0.20   | -   |
| 43  | 975376.36     | 4387686.66 | Картометрический метод                        | 0.20   | -   |
| 44  | 975382.77     | 4387698.98 | Картометрический метод                        | 0.20   | -   |
| 45  | 975389.48     | 4387708.78 | Картометрический метод                        | 0.20   | -   |
| 46  | 975400.57     | 4387720.88 | Картометрический метод                        | 0.20   | -   |
| 47  | 975414.55     | 4387733.98 | Картометрический метод                        | 0.20   | -   |
| 48  | 975424.90     | 4387741.36 | Картометрический метод                        | 0.20   | -   |
| 49  | 975435.20     | 4387746.97 | Картометрический метод                        | 0.20   | -   |
| 50  | 975448.53     | 4387752.24 | Картометрический метод                        | 0.20   | -   |
| 51  | 975465.03     | 4387755.99 | Картометрический метод                        | 0.20   | -   |
| 52  | 975481.90     | 4387761.76 | Картометрический метод                        | 0.20   | -   |
| 53  | 975497.34     | 4387766.94 | Картометрический метод                        | 0.20   | -   |
| 54  | 975507.63     | 4387769.80 | Картометрический метод                        | 0.20   | -   |
| 55  | 975521.81     | 4387772.72 | Картометрический метод                        | 0.20   | -   |
| 56  | 975529.88     | 4387774.65 | Картометрический метод                        | 0.20   | -   |
| 57  | 975545.33     | 4387776.28 | Картометрический метод                        | 0.20   | -   |
| 58  | 975559.35     | 4387777.48 | Картометрический метод                        | 0.20   | -   |
| 59  | 975572.84     | 4387777.32 | Картометрический метод                        | 0.20   | -   |
| 60  | 975585.57     | 4387776.81 | Картометрический метод                        | 0.20   | -   |


|     |           |            |                        |      |   |
|-----|-----------|------------|------------------------|------|---|
| 61  | 975597.87 | 4387775.69 | Картометрический метод | 0.20 | - |
| 62  | 975613.46 | 4387772.95 | Картометрический метод | 0.20 | - |
| 63  | 975632.78 | 4387768.24 | Картометрический метод | 0.20 | - |
| 64  | 975642.49 | 4387764.84 | Картометрический метод | 0.20 | - |
| 65  | 975668.11 | 4387755.15 | Картометрический метод | 0.20 | - |
| 66  | 975687.33 | 4387746.83 | Картометрический метод | 0.20 | - |
| 67  | 975707.98 | 4387739.20 | Картометрический метод | 0.20 | - |
| 68  | 975718.80 | 4387735.50 | Картометрический метод | 0.20 | - |
| 69  | 975730.17 | 4387732.10 | Картометрический метод | 0.20 | - |
| 70  | 975746.32 | 4387729.17 | Картометрический метод | 0.20 | - |
| 71  | 975754.92 | 4387728.80 | Картометрический метод | 0.20 | - |
| 72  | 975761.16 | 4387728.89 | Картометрический метод | 0.20 | - |
| 73  | 975772.91 | 4387731.04 | Картометрический метод | 0.20 | - |
| 74  | 975783.04 | 4387735.18 | Картометрический метод | 0.20 | - |
| 75  | 975792.24 | 4387740.32 | Картометрический метод | 0.20 | - |
| 76  | 975799.20 | 4387746.09 | Картометрический метод | 0.20 | - |
| 77  | 975803.80 | 4387751.89 | Картометрический метод | 0.20 | - |
| 78  | 975806.86 | 4387757.54 | Картометрический метод | 0.20 | - |
| 79  | 975808.71 | 4387765.78 | Картометрический метод | 0.20 | - |
| 80  | 975808.61 | 4387772.45 | Картометрический метод | 0.20 | - |
| 81  | 975807.35 | 4387780.54 | Картометрический метод | 0.20 | - |
| 82  | 975804.89 | 4387787.74 | Картометрический метод | 0.20 | - |
| 83  | 975800.12 | 4387797.55 | Картометрический метод | 0.20 | - |
| 84  | 975788.74 | 4387811.83 | Картометрический метод | 0.20 | - |
| 85  | 975783.43 | 4387817.37 | Картометрический метод | 0.20 | - |
| 86  | 975777.71 | 4387821.54 | Картометрический метод | 0.20 | - |
| 87  | 975770.12 | 4387825.56 | Картометрический метод | 0.20 | - |
| 88  | 975760.98 | 4387828.82 | Картометрический метод | 0.20 | - |
| 89  | 975753.92 | 4387829.94 | Картометрический метод | 0.20 | - |
| 90  | 975743.55 | 4387830.15 | Картометрический метод | 0.20 | - |
| 91  | 975708.82 | 4387828.28 | Картометрический метод | 0.20 | - |
| 92  | 975684.92 | 4387825.64 | Картометрический метод | 0.20 | - |
| 93  | 975678.23 | 4387825.80 | Картометрический метод | 0.20 | - |
| 94  | 975665.92 | 4387827.19 | Картометрический метод | 0.20 | - |
| 95  | 975655.58 | 4387829.71 | Картометрический метод | 0.20 | - |
| 96  | 975648.59 | 4387832.23 | Картометрический метод | 0.20 | - |
| 97  | 975642.58 | 4387835.28 | Картометрический метод | 0.20 | - |
| 98  | 975634.44 | 4387842.02 | Картометрический метод | 0.20 | - |
| 99  | 975630.24 | 4387847.86 | Картометрический метод | 0.20 | - |
| 100 | 975626.68 | 4387854.69 | Картометрический метод | 0.20 | - |
| 101 | 975623.80 | 4387861.07 | Картометрический метод | 0.20 | - |
| 102 | 975622.28 | 4387866.99 | Картометрический метод | 0.20 | - |
| 103 | 975621.59 | 4387871.06 | Картометрический метод | 0.20 | - |
| 104 | 975620.88 | 4387875.94 | Картометрический метод | 0.20 | - |
| 105 | 975620.53 | 4387879.91 | Картометрический метод | 0.20 | - |
| 106 | 975620.18 | 4387883.88 | Картометрический метод | 0.20 | - |
| 107 | 975620.39 | 4387887.61 | Картометрический метод | 0.20 | - |
| 108 | 975622.47 | 4387902.86 | Картометрический метод | 0.20 | - |
| 109 | 975625.09 | 4387918.61 | Картометрический метод | 0.20 | - |
| 110 | 975627.03 | 4387931.12 | Картометрический метод | 0.20 | - |
| 111 | 975629.39 | 4387941.31 | Картометрический метод | 0.20 | - |
| 112 | 975630.81 | 4387949.23 | Картометрический метод | 0.20 | - |
| 113 | 975633.72 | 4387959.12 | Картометрический метод | 0.20 | - |
| 114 | 975638.96 | 4387973.07 | Картометрический метод | 0.20 | - |
| 115 | 975644.76 | 4387987.47 | Картометрический метод | 0.20 | - |
| 116 | 975650.31 | 4388002.19 | Картометрический метод | 0.20 | - |
| 117 | 975655.05 | 4388017.78 | Картометрический метод | 0.20 | - |
| 118 | 975657.47 | 4388029.44 | Картометрический метод | 0.20 | - |
| 119 | 975665.71 | 4388057.87 | Картометрический метод | 0.20 | - |
| 120 | 975673.86 | 4388081.87 | Картометрический метод | 0.20 | - |
| 121 | 975680.22 | 4388099.42 | Картометрический метод | 0.20 | - |
| 122 | 975688.56 | 4388117.94 | Картометрический метод | 0.20 | - |
| 123 | 975703.68 | 4388147.01 | Картометрический метод | 0.20 | - |
| 124 | 975712.67 | 4388162.37 | Картометрический метод | 0.20 | - |
| 125 | 975723.04 | 4388176.48 | Картометрический метод | 0.20 | - |
| 126 | 975729.62 | 4388186.82 | Картометрический метод | 0.20 | - |
| 127 | 975735.22 | 4388193.30 | Картометрический метод | 0.20 | - |
| 128 | 975740.66 | 4388197.67 | Картометрический метод | 0.20 | - |
| 129 | 975745.90 | 4388201.07 | Картометрический метод | 0.20 | - |
| 130 | 975759.41 | 4388207.37 | Картометрический метод | 0.20 | - |
| 131 | 975763.27 | 4388208.78 | Картометрический метод | 0.20 | - |
| 132 | 975768.77 | 4388211.06 | Картометрический метод | 0.20 | - |
| 133 | 975782.01 | 4388215.84 | Картометрический метод | 0.20 | - |
| 134 | 975793.61 | 4388219.06 | Картометрический метод | 0.20 | - |
| 135 | 975800.93 | 4388220.21 | Картометрический метод | 0.20 | - |
| 136 | 975807.16 | 4388220.68 | Картометрический метод | 0.20 | - |
| 137 | 975823.54 | 4388220.87 | Картометрический метод | 0.20 | - |
| 138 | 975851.51 | 4388221.60 | Картометрический метод | 0.20 | - |
| 139 | 975872.46 | 4388222.00 | Картометрический метод | 0.20 | - |
| 140 | 975885.42 | 4388221.28 | Картометрический метод | 0.20 | - |
| 141 | 975890.56 | 4388221.01 | Картометрический метод | 0.20 | - |
| 142 | 975893.79 | 4388221.01 | Картометрический метод | 0.20 | - |
| 143 | 975896.58 | 4388220.88 | Картометрический метод | 0.20 | - |
| 144 | 975915.57 | 4388219.76 | Картометрический метод | 0.20 | - |
| 145 | 975927.25 | 4388217.60 | Картометрический метод | 0.20 | - |
| 146 | 975933.20 | 4388216.07 | Картометрический метод | 0.20 | - |
| 147 | 975935.96 | 4388255.68 | Картометрический метод | 0.20 | - |
| 148 | 975964.62 | 4388550.36 | Картометрический метод | 0.20 | - |
| 149 | 975867.23 | 4388724.58 | Картометрический метод | 0.20 | - |
| 150 | 975791.43 | 4388808.50 | Картометрический метод | 0.20 | - |
| 151 | 975458.26 | 4388772.92 | Картометрический метод | 0.20 | - |
| 152 | 975193.08 | 4388829.98 | Картометрический метод | 0.20 | - |
| 153 | 974901.17 | 4388861.36 | Картометрический метод | 0.20 | - |
| 154 | 974618.01 | 4388873.26 | Картометрический метод | 0.20 | - |
| 155 | 974326.86 | 4388908.78 | Картометрический метод | 0.20 | - |
| 156 | 974030.63 | 4388925.12 | Картометрический метод | 0.20 | - |
| 157 | 973738.39 | 4388942.46 | Картометрический метод | 0.20 | - |
| 158 | 973470.81 | 4388965.76 | Картометрический метод | 0.20 | - |
| 159 | 973316.29 | 4388965.19 | Картометрический метод | 0.20 | - |
| 160 | 973239.09 | 4389029.90 | Картометрический метод | 0.20 | - |
| 161 | 973184.21 | 4389204.16 | Картометрический метод | 0.20 | - |



|     |           |            |                        |      |   |
|-----|-----------|------------|------------------------|------|---|
| 162 | 973063.40 | 4389460.90 | Картометрический метод | 0.20 | - |
| 163 | 972949.57 | 4389691.58 | Картометрический метод | 0.20 | - |
| 164 | 972727.35 | 4389733.92 | Картометрический метод | 0.20 | - |
| 165 | 972571.92 | 4389886.97 | Картометрический метод | 0.20 | - |
| 166 | 972424.49 | 4390044.64 | Картометрический метод | 0.20 | - |
| 167 | 972259.16 | 4390132.99 | Картометрический метод | 0.20 | - |
| 168 | 972097.48 | 4390194.03 | Картометрический метод | 0.20 | - |
| 169 | 971972.01 | 4390176.80 | Картометрический метод | 0.20 | - |
| 170 | 971863.24 | 4390436.57 | Картометрический метод | 0.20 | - |
| 171 | 971613.37 | 4390468.26 | Картометрический метод | 0.20 | - |
| 172 | 971415.30 | 4390501.94 | Картометрический метод | 0.20 | - |
| 173 | 971381.48 | 4390502.60 | Картометрический метод | 0.20 | - |
| 174 | 971299.89 | 4390512.91 | Картометрический метод | 0.20 | - |
| 175 | 971225.78 | 4390522.20 | Картометрический метод | 0.20 | - |
| 176 | 972035.76 | 4389585.49 | Картометрический метод | 0.20 | - |
| 177 | 972621.50 | 4388912.13 | Картометрический метод | 0.20 | - |
| 178 | 973011.83 | 4388444.51 | Картометрический метод | 0.20 | - |
| 179 | 973721.62 | 4387650.91 | Картометрический метод | 0.20 | - |
| 180 | 973860.04 | 4387492.30 | Картометрический метод | 0.20 | - |
| 181 | 974518.61 | 4386738.13 | Картометрический метод | 0.20 | - |
| 182 | 974534.38 | 4386739.79 | Картометрический метод | 0.20 | - |
| 183 | 974542.83 | 4386740.71 | Картометрический метод | 0.20 | - |
| 184 | 974631.20 | 4386750.02 | Картометрический метод | 0.20 | - |
| 185 | 974656.70 | 4386752.70 | Картометрический метод | 0.20 | - |
| 186 | 975024.94 | 4386791.60 | Картометрический метод | 0.20 | - |
| 187 | 975164.36 | 4386811.92 | Картометрический метод | 0.20 | - |
| 188 | 975226.20 | 4386859.44 | Картометрический метод | 0.20 | - |
| 189 | 975626.66 | 4387167.18 | Картометрический метод | 0.20 | - |
| 1   | 975708.90 | 4387446.69 | Картометрический метод | 0.20 | - |

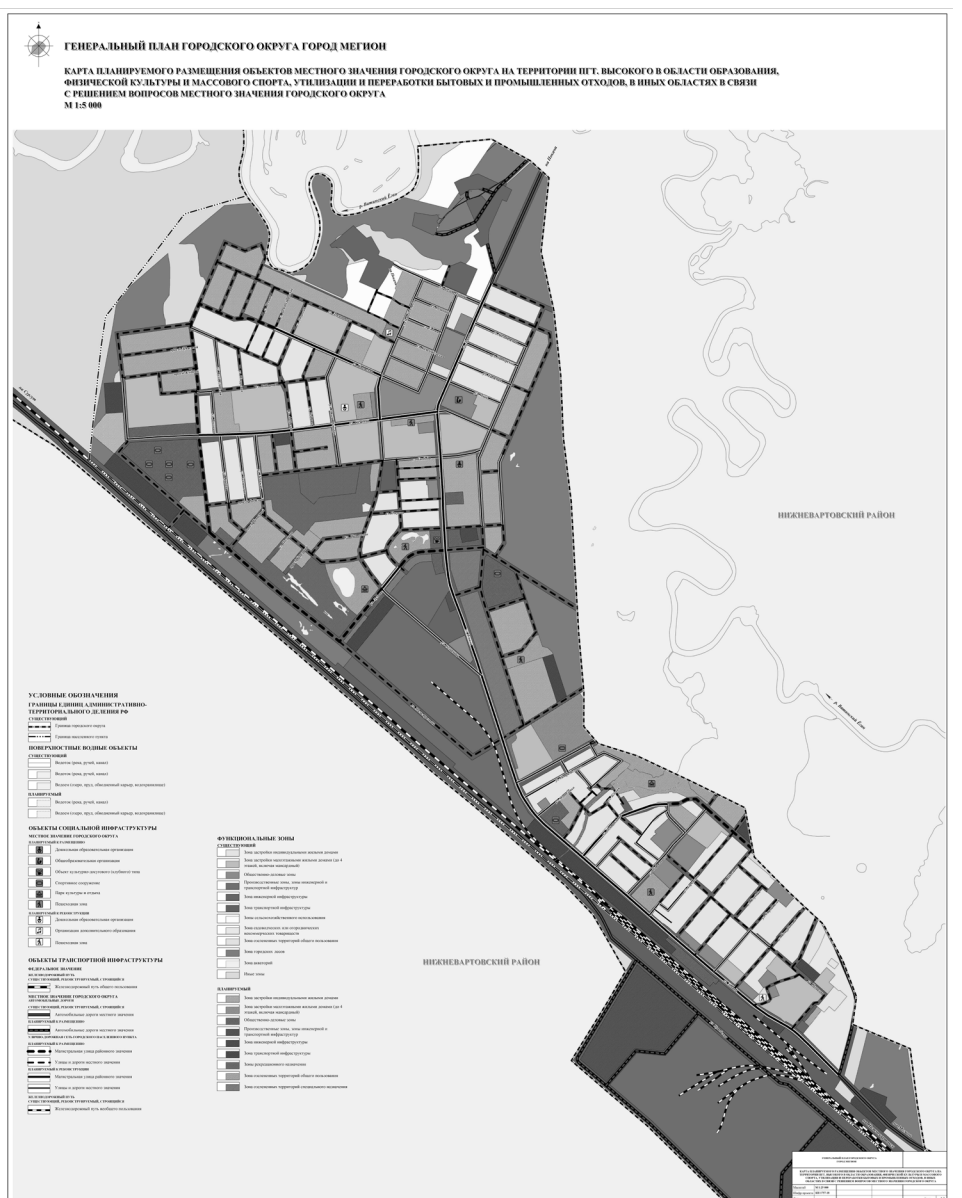
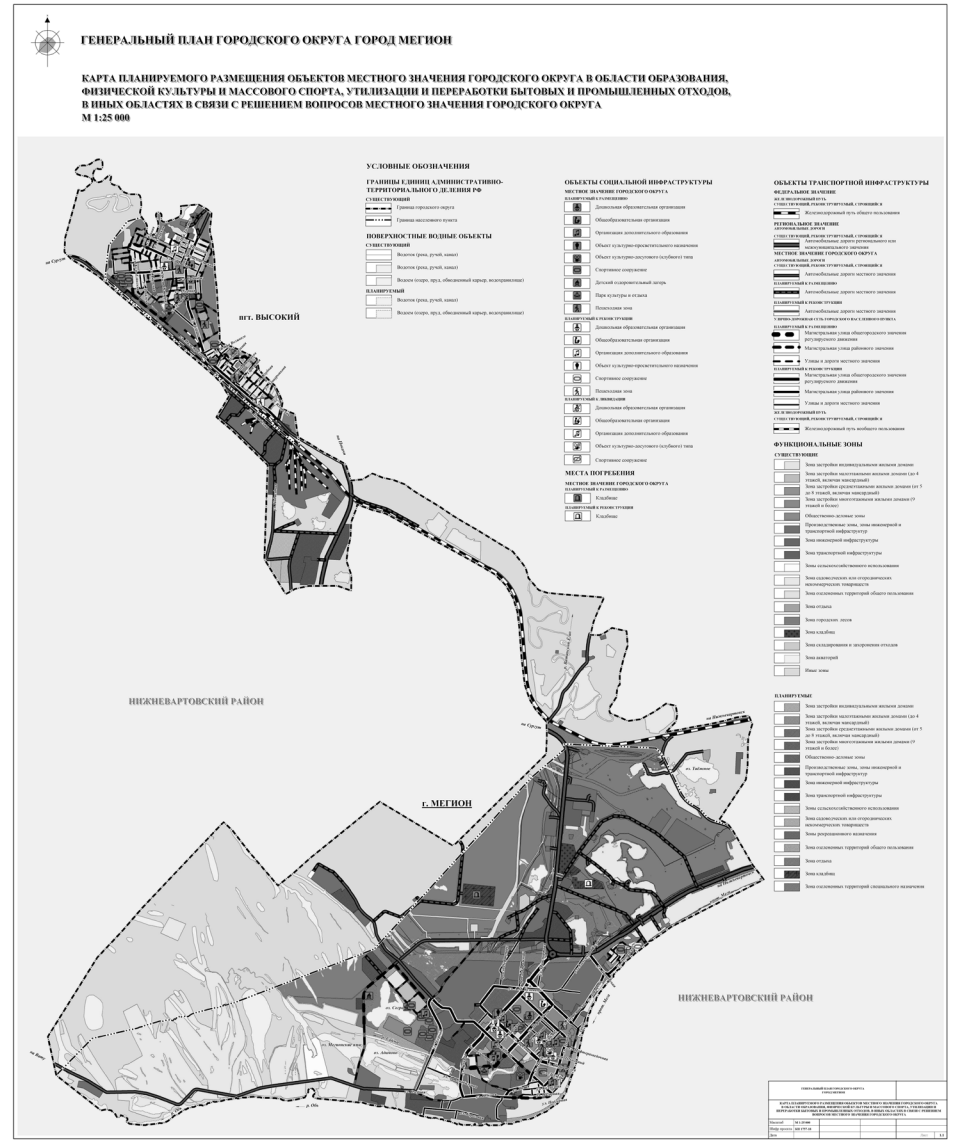
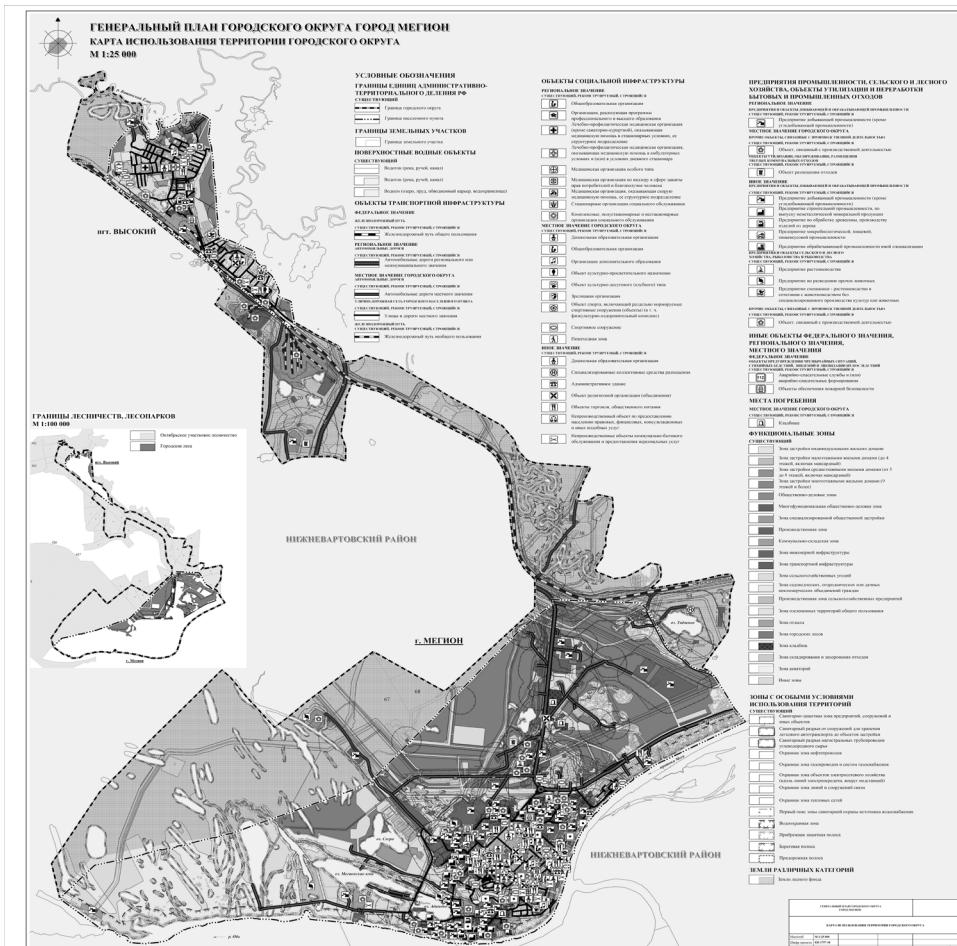
Раздел 3  
Изменение границ объекта не предусмотрено.

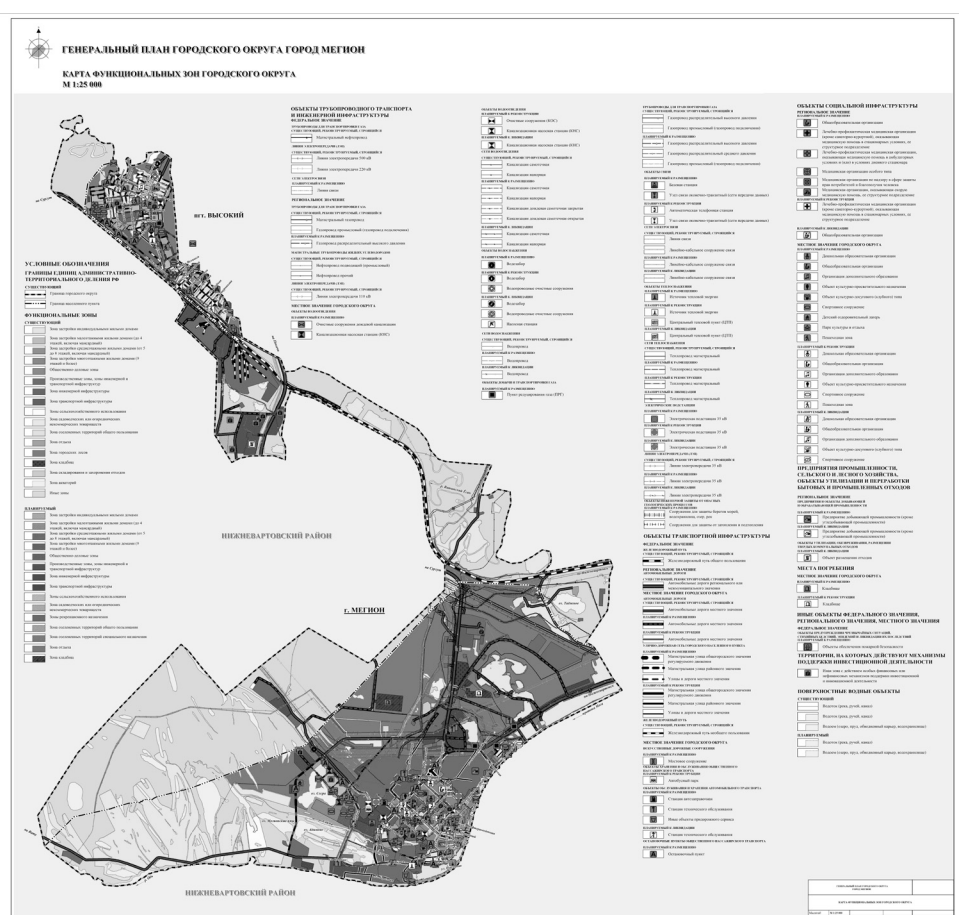
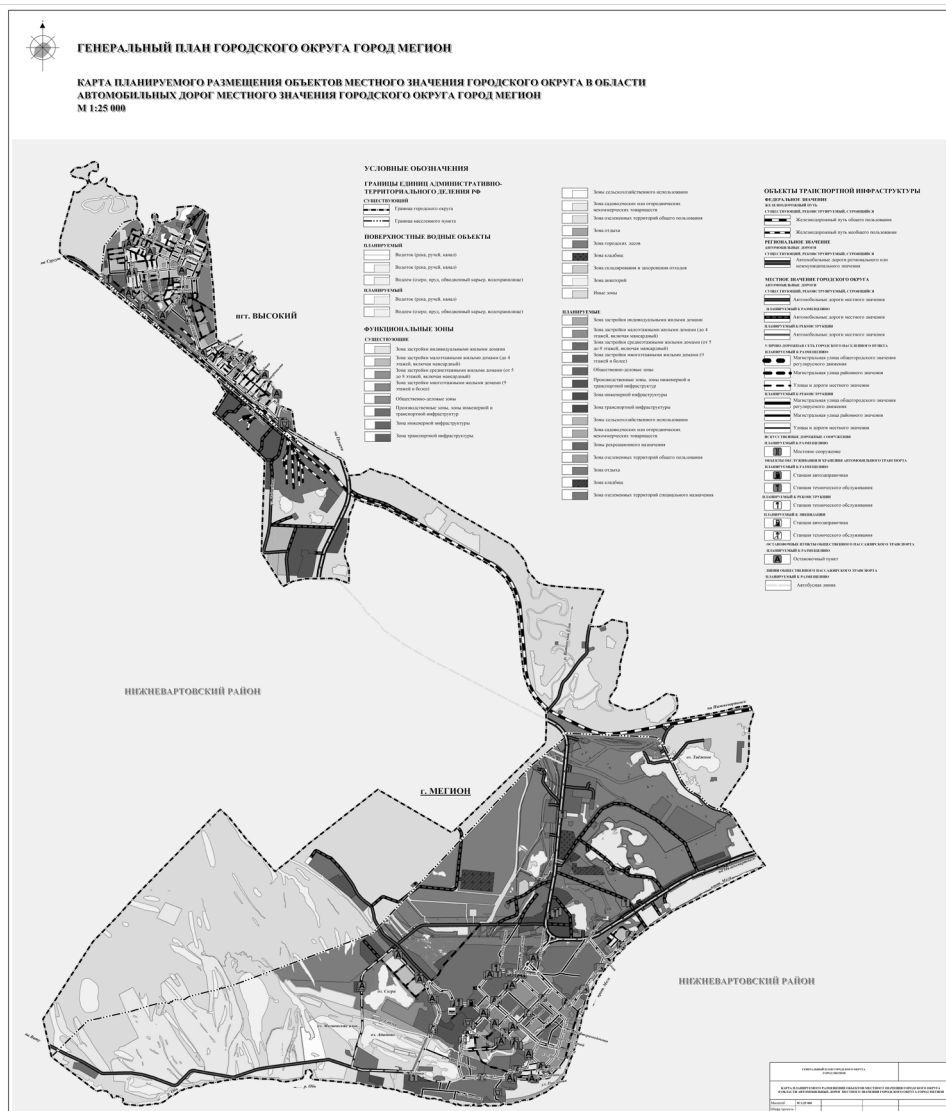
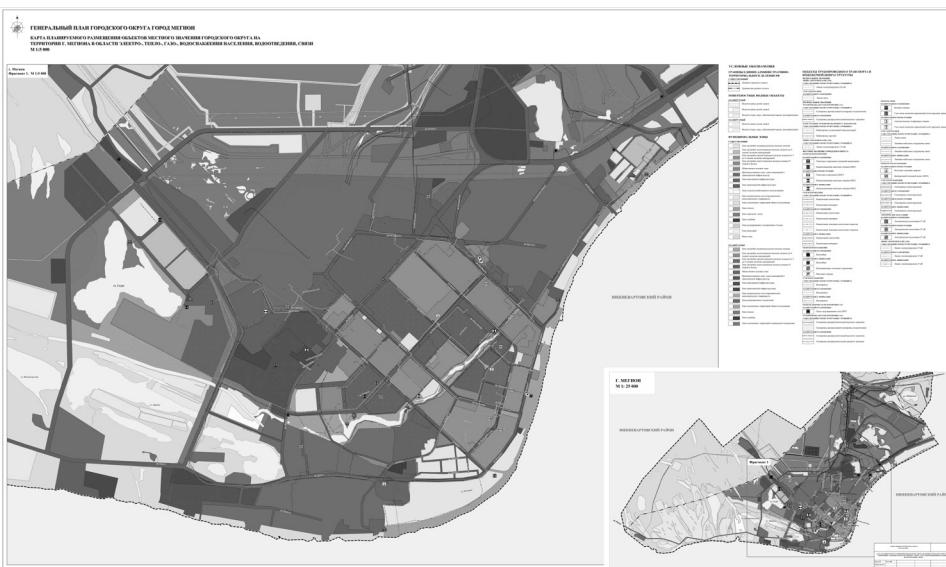

Раздел 4  
План границ объекта



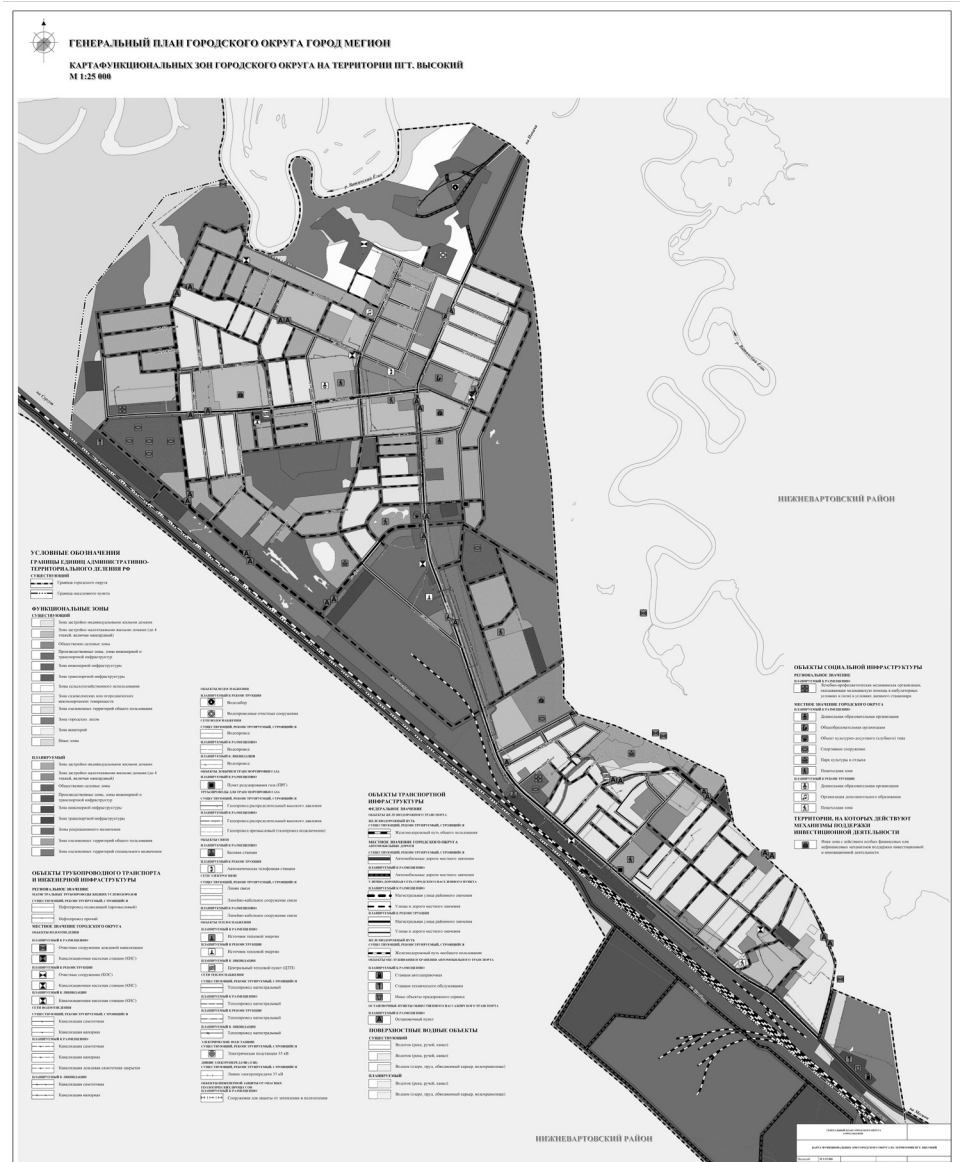
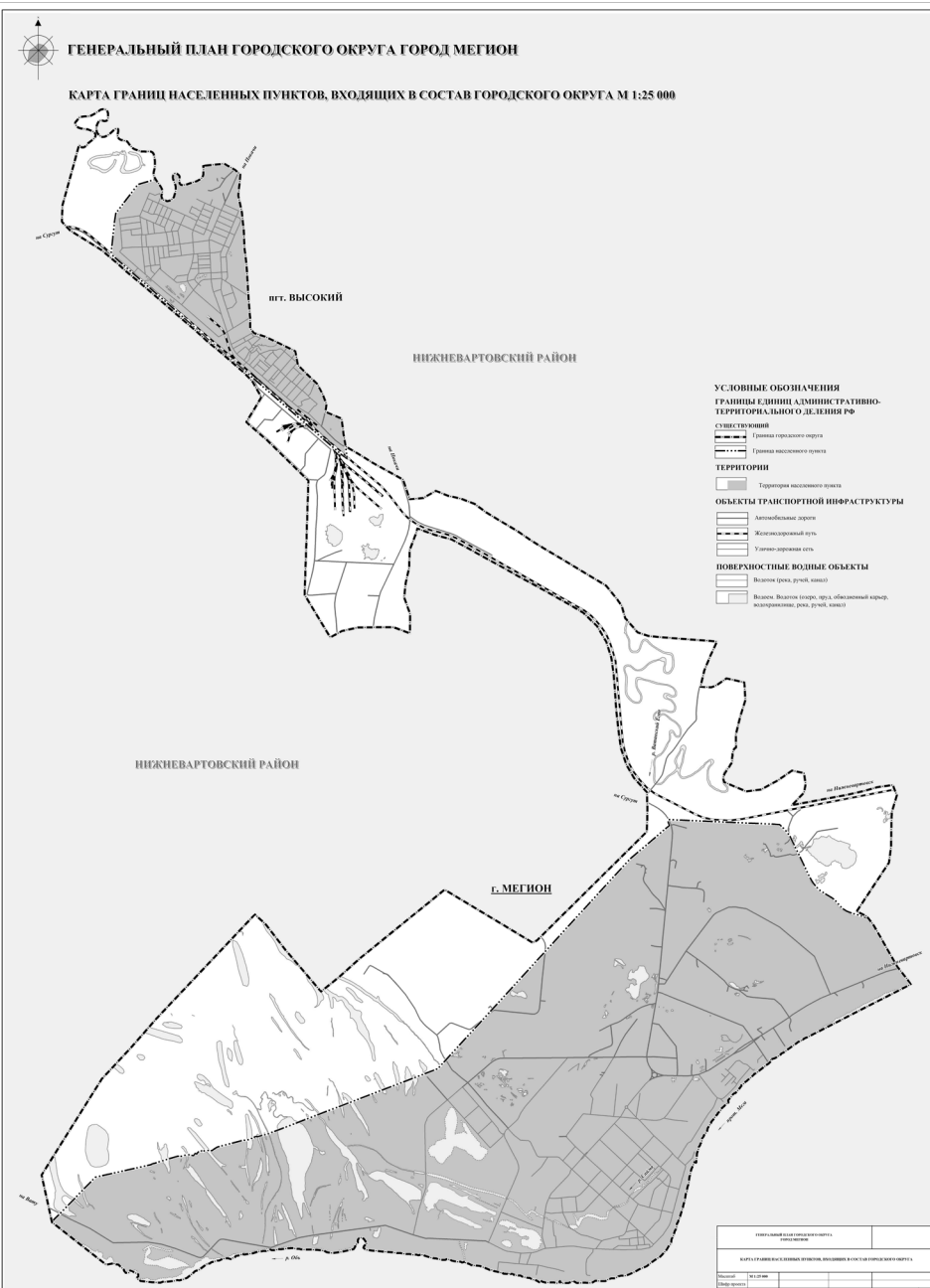
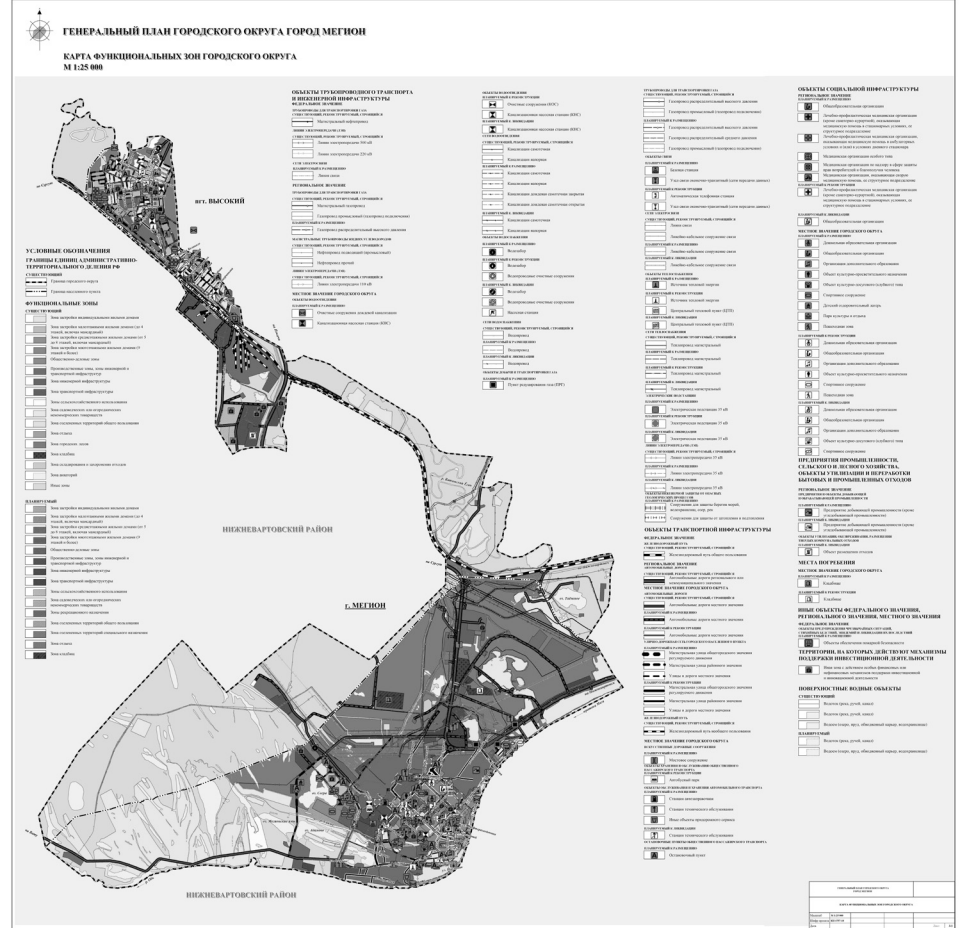
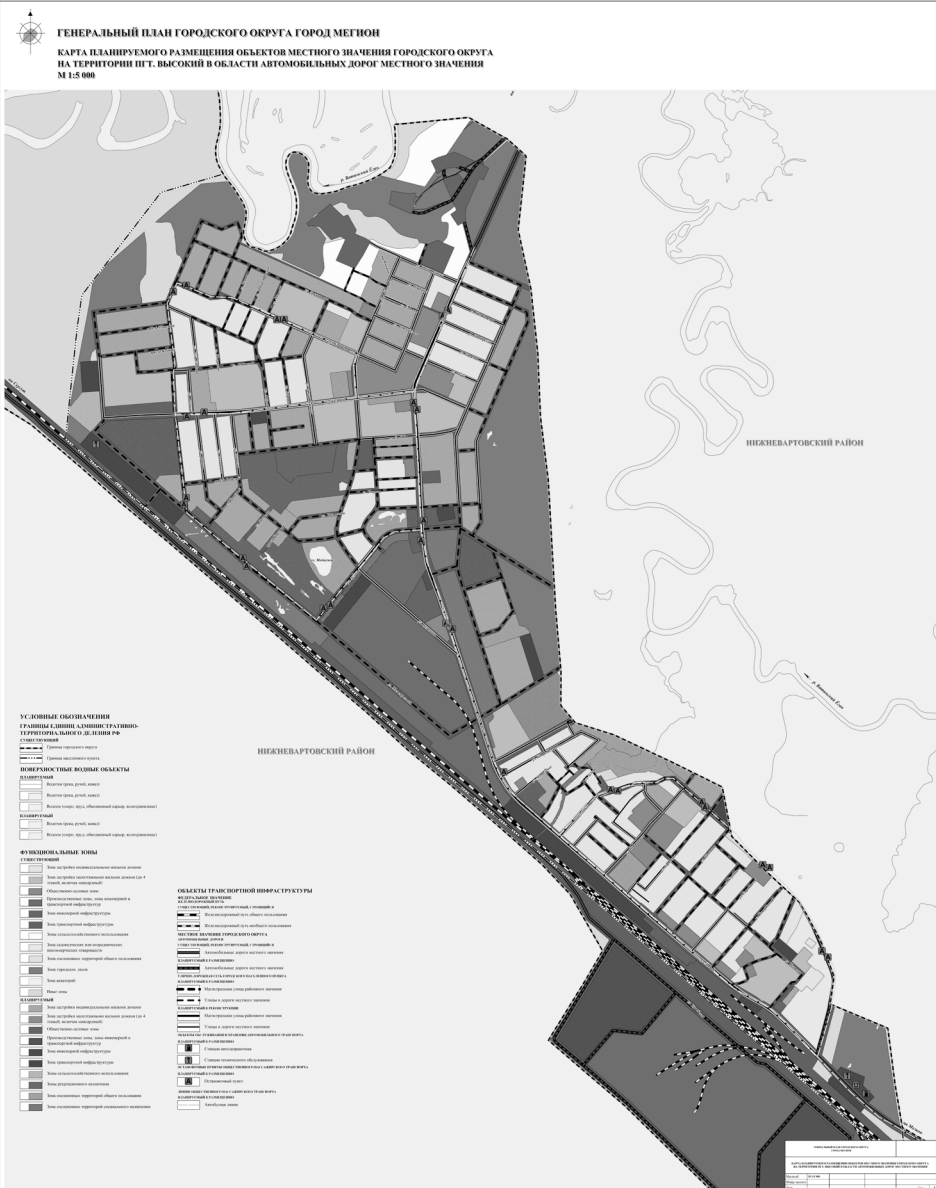
ИСПОЛЗУЕМЫЕ УСЛОВНЫЕ ЗНАКИ И ОБОЗНАЧЕНИЯ

- Границы кадастровых кварталов
- :150 Границы земельных участков, сведения о которых внесены в Единый государственный реестр недвижимости
- Граница населенного пункта
- 1 Характерная точка объекта

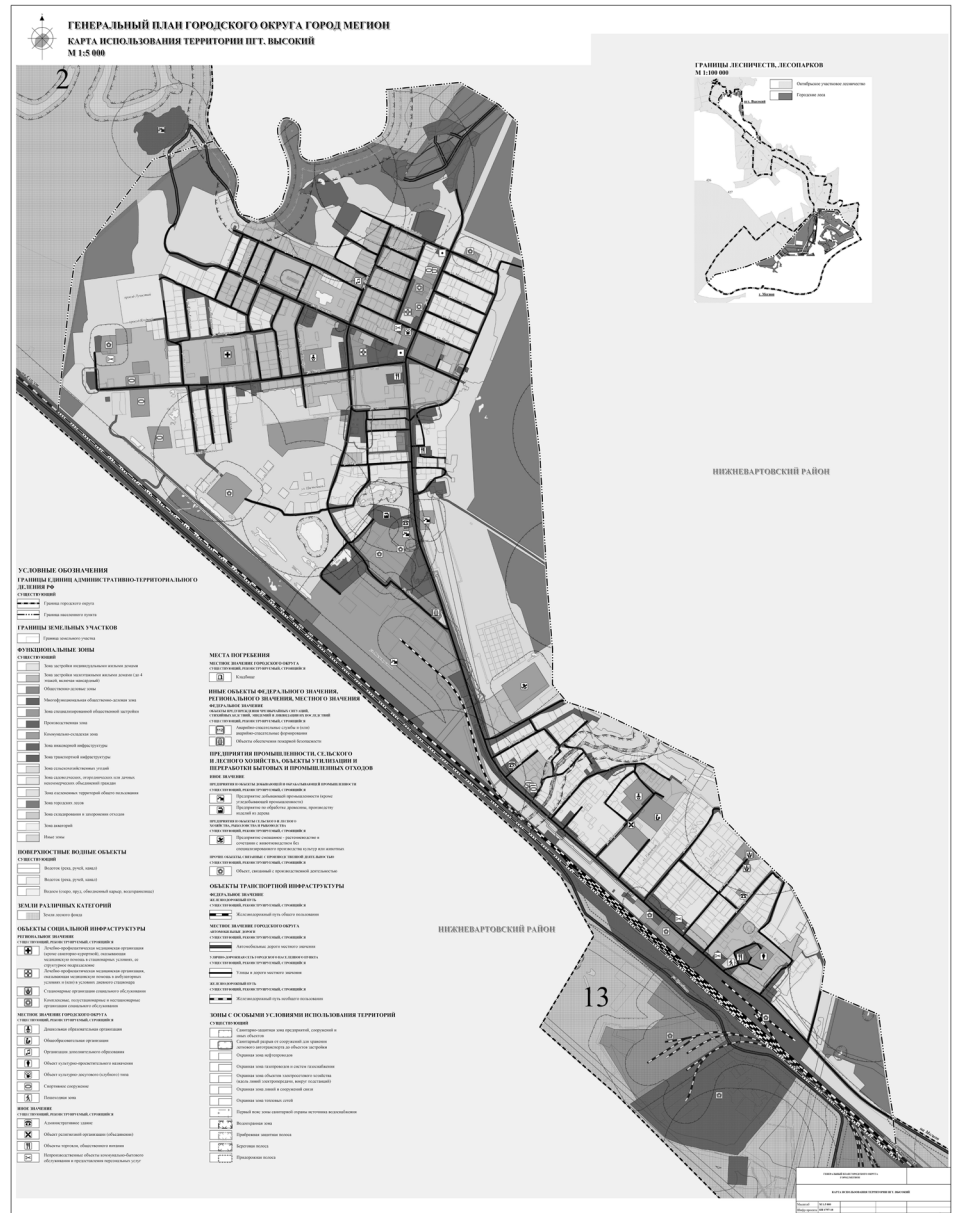
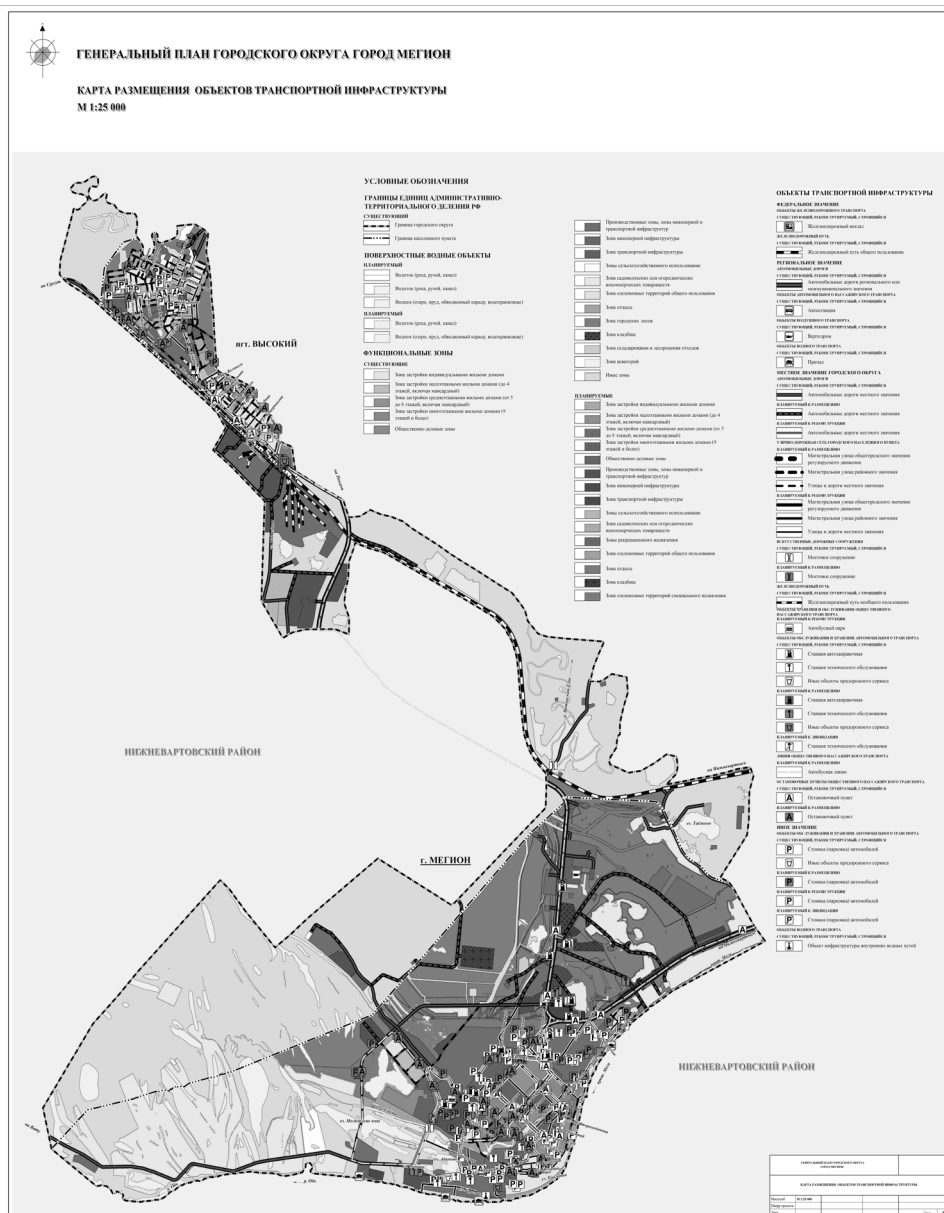
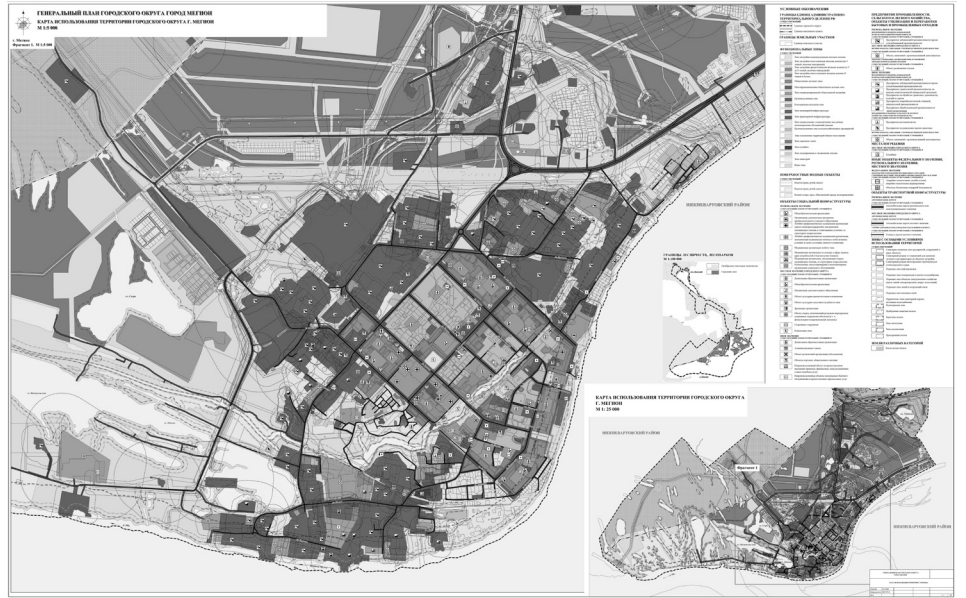
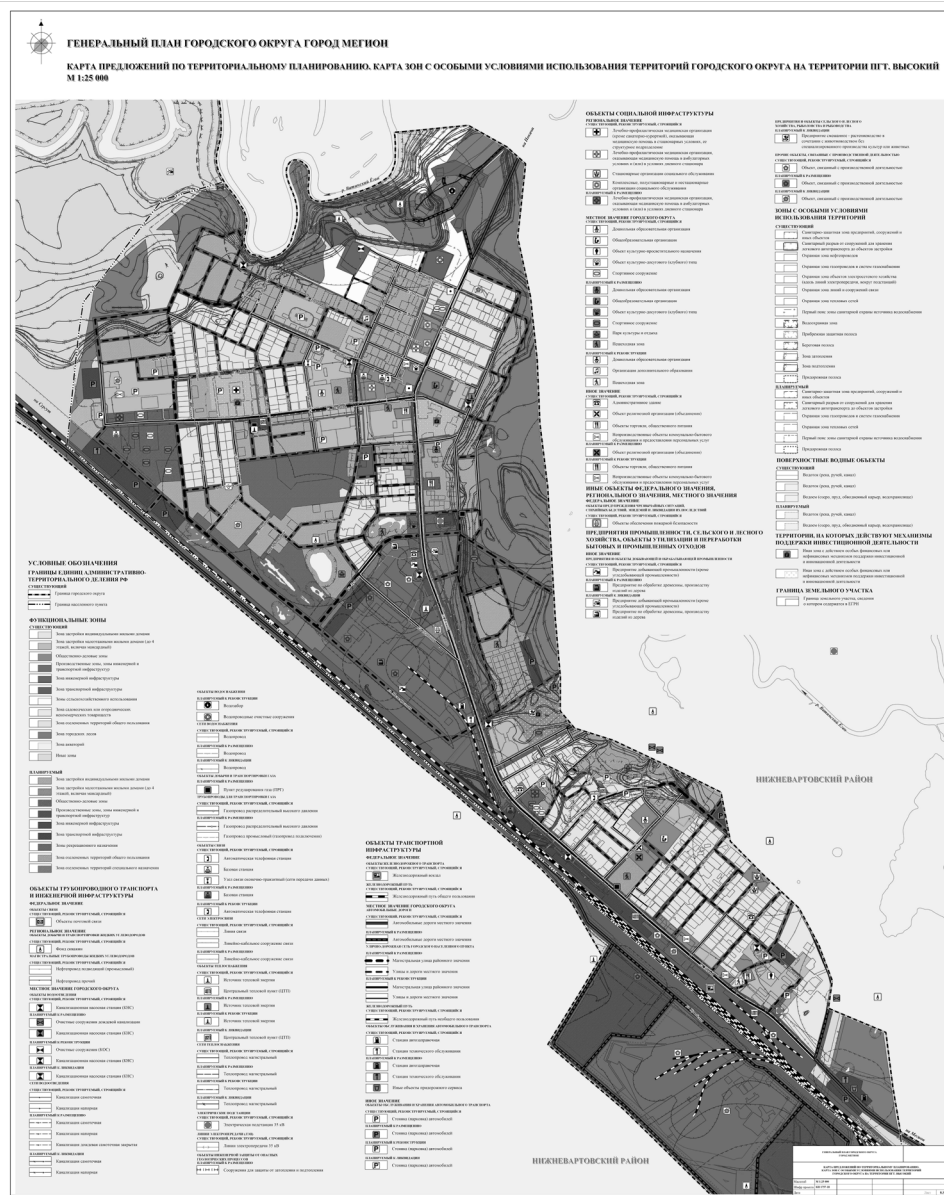






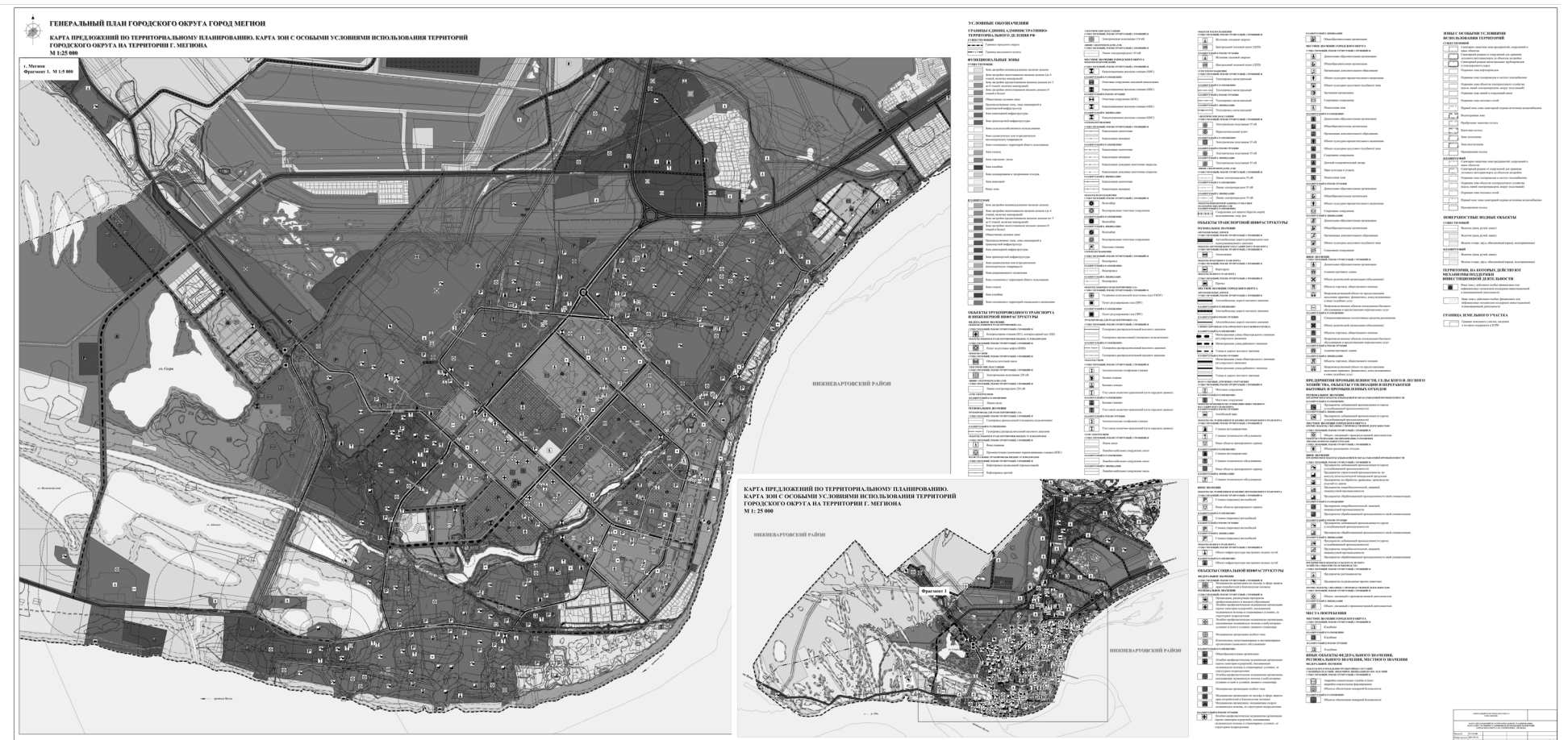














**Извещение о проведении аукциона  
по продаже права на заключение договора аренды земельного участка**

|  |   |
|--|---|
| Организатор аукциона   | Департамент муниципальной собственности администрации города от лица Администрации города Мегиона.<br>Место нахождения (почтовый адрес) организатора аукциона: 628685, Ханты-Мансийский автономный округ - Югра, город Мегион, улица Нефтяников, дом 8, каб.302 тел. (34643) 9-63-40.<br>E-mail: dms@admmegion.ru   |
| Сайты, на которых размещено извещение о проведении аукциона  | <a href="http://www.torgi.gov.ru">www.torgi.gov.ru</a> ,<br><a href="http://www.admmegion.ru">www.admmegion.ru</a>  |
| Основания для проведения аукциона  | Постановление администрации города Мегиона от 29.11.2019 №2625 «О проведении аукциона на право заключения договора аренды земельного участка».  |
| Место, дата и время проведения аукциона  | Аукцион на право заключения договора аренды земельного участка (открытый по составу участников и по форме подачи предложений) состоится 22.01.2020 в 17-00 часов по адресу: город Мегион, улица Нефтяников, дом 8, зал заседаний администрации города Мегиона (1-ый этаж).<br>Начало регистрации участников аукциона 22.01.2020 в 16-45 часов по указанному адресу.   |
| Предмет аукциона   | Право на заключение договора аренды земельного участка.   |
| Порядок проведения аукциона  | Согласно приложению №1 к извещению о проведении аукциона.   |
| Сведения о местоположении и площади земельных участков   | Земельный участок площадью 1449 кв.метров с кадастровым номером 86:19:0010304:794, расположенный по адресу: земельный участок 1а, проезд Буровиков, город Мегион, городской округ город Мегион, Ханты-Мансийский автономный округ – Югра, под парковку (без права строительства объектов капитального строительства).   |
| Принадлежность земельного участка к определенной категории земель  | Земли населенных пунктов.   |
| Разрешенное использование земельного участка   | Улично-дорожная сеть.   |
| Наличие ограничений в использовании земельного участка   | Ограничения земельного участка не установлены.  |
| Наличие обременений в использовании земельного участка   | Обременения земельного участка не установлены.  |
| Права на земельный участок   | Отсутствуют   |
| Максимально и (или) минимально допустимых параметрах разрешенного строительства объекта капитального строительства                             | Не предусматривается строительство объекта капитального строительства   |
| Технические условия подключения (технологического присоединения) объекта капитального строительства к сетям инженерно-технического обеспечения | Не предусматривается строительство объекта капитального строительства   |
| Начальный размер ежегодной арендной платы предмета аукциона  | 47 600,00 руб.  |
| Размер задатка (30% от начального размера ежегодной арендной платы земельного участка)   | 14 280,00 руб.  |
| «Шаг аукциона» (3% начальной цены предмета аукциона)   | 1 428,00 руб.   |
| Адрес места приема и порядок подачи заявок на участие в аукционе.  | Прием заявок на участие в аукционе осуществляется по адресу: 628680, Ханты-Мансийский автономный округ - Югра, город Мегион, ул.Строителей, №2/3, кабинет №2 (управление земельными ресурсами департамента муниципальной собственности администрации города Мегиона), телефон для справок: (34643) 9-66-76.<br>Заявки на участие в аукционе (с обязательным указанием реквизитов счета для возврата задатка), составленные в письменном виде по форме, согласно приложению к извещению, с приложением необходимых документов, принимаются организатором аукциона с 17.12.2019 по 17.01.2020 включительно по режиму работы администрации города Мегиона: с 9:00 до 17:00, перерыв на обед с 13:00 по 14:00, кроме выходных дней (суббота, воскресенье) и праздничных дней.<br>Заявки на участие в аукционе и приложенные к ним документы, поступившие по истечении установленного срока, к рассмотрению не принимаются.<br>День оформления протокола приема заявок – 20.01.2020 в 15-30 часов.<br>Заявка на участие в аукционе должна быть подписана заявителем (руководителем заявителя - юридического лица) либо уполномоченным им лицом (при наличии в составе документов, прилагаемых к заявке на участие в аукционе, документа, подтверждающего объем полномочий представителя и заверенного печатью заявителя (при ее наличии) либо нотариально.<br>К заявке должны быть приложены следующие документы:<br>1) заявка на участие в аукционе по установленной форме в 2-х экз. (согласно приложению к извещению) с указанием реквизитов счета для возврата задатка;<br>2) копии документов, удостоверяющих личность - для физических лиц;<br>3) надлежащим образом заверенный перевод на русский язык документов о государственной регистрации юридического лица в соответствии с законодательством иностранного государства в случае, если заявителем является иностранное юридическое лицо;<br>4) платежный документ с отметкой банка плательщика об исполнении для подтверждения перечисления претендентом задатка.<br>Заявитель имеет право подать только одну заявку. |
| Порядок и срок отзыва заявок на участие в аукционе, порядок внесения изменений в такие заявки  | Заявитель имеет право отозвать принятую организатором аукциона заявку на участие в аукционе до дня окончания срока приема заявок, уведомив об этом в письменной форме организатора аукциона.<br>Организатор аукциона обязан возвратить внесенный задаток заявителю в течение трех рабочих дней со дня регистрации отзыва заявки.<br>В случае отзыва заявки заявителем позднее дня окончания срока приема заявок, задаток возвращается в порядке, установленном для участников аукциона.   |
| Срок и порядок внесения задатка, реквизиты счета для перечисления задатка  | Задаток вносится заявителем с 17.12.2019.<br>Задаток должен поступить на счет, указанный в извещении о проведении аукциона, до дня окончания приема документов для участия в аукционе организатору аукциона.<br>Реквизиты счета перечисления задатка в безналичной форме по указанным реквизитам:<br>Получатель: департамент финансов администрации города Мегиона (администрация г. Мегиона л/с 001040016)<br>ИНН 8605027475 КПП 860501001<br>КБК 040000000000000000180<br>Банк получателя: РКЦ г.Нижневартовск<br>Расчетный счет № 40302810371695000002<br>БИК 047169000<br>ОКТМО 71873000<br>Назначения платежа: задаток на участие в аукционе на право заключения договора аренды земельного участка под парковку (без права строительства объектов капитального строительства).<br><br>Лицам, не ставшими победителями аукциона, суммы задатков возвращаются организатором аукциона безналичным расчетом на указанные в заявке реквизиты в течении 3 рабочих дней со дня подписания протокола о результатах аукциона   |
| Срок аренды земельного участка   | 5 лет   |

|                         |  |
|-------------------------|--|
| Дополнительные сведения | Границы земельного участка установлены материалами межевания и указаны в кадастровом паспорте земельного участка.<br>В соответствии с актом о состоянии земельного участка от 18.11.2019 установлено, что на земельном участке какие-либо здания, сооружения отсутствуют (приложение к извещению).<br>Осмотр земельного участка осуществляется на основании поданных заявлений претендентов.<br>Дополнительную информацию по вопросам проведения аукциона можно получить по адресу: г. Мегион, улица Строителей, №2/3, кабинет №7 (управление земельными ресурсами департамента муниципальной собственности администрации города Мегиона).<br>Телефон для справок: 8 (34643) 9-66-76.<br>Контактное лицо: Банникова Алена Анатольевна. |
|-------------------------|--|

**Извещение о проведении аукциона  
по продаже права на заключение договора аренды земельного участка**

|  |   |
|--|---|
| Организатор аукциона   | Департамент муниципальной собственности администрации города от лица администрации города Мегиона.<br>Место нахождения (почтовый адрес) организатора аукциона: 628685, Ханты-Мансийский автономный округ - Югра, город Мегион, улица Нефтяников, дом 8, каб.302 тел. (34643) 9-63-40.<br>E-mail: dms@admmegion.ru   |
| Сайты, на которых размещено извещение о проведении аукциона  | <a href="http://www.torgi.gov.ru">www.torgi.gov.ru</a> ,<br><a href="http://www.admmegion.ru">www.admmegion.ru</a>  |
| Основания для проведения аукциона  | Постановление администрации города Мегиона от 29.11.2019 №2623 «О проведении аукциона на право заключения договора аренды земельного участка».  |
| Место, дата и время проведения аукциона  | Аукцион на право заключения договора аренды земельного участка (открытый по составу участников и по форме подачи предложений) состоится 22.01.2020 в 16-00 часов по адресу: город Мегион, улица Нефтяников, дом 8, зал заседаний администрации города Мегиона (1-ый этаж).<br>Начало регистрации участников аукциона 22.01.2020 в 15-45 часов по указанному адресу.   |
| Предмет аукциона   | Право на заключение договора аренды земельного участка  |
| Порядок проведения аукциона  | Согласно приложению №1 к извещению о проведении аукциона  |
| Сведения о местоположении и площади земельных участков   | Земельный участок площадью 1193 кв.метра с кадастровым номером 86:19:0050114:168, расположенный по адресу: земельный участок 22, улица Рождественская, поселок городского типа Высокий, городской округ город Мегион, Ханты-Мансийский автономный округ - Югра, для индивидуального жилищного строительства   |
| Разрешенное использование земельного участка   | Для индивидуального жилищного строительства   |
| Принадлежность земельного участка к определенной категории земель  | Земли населенных пунктов  |
| Наличие обременений земельного участка   | Обременения земельного участка не установлены   |
| Наличие ограничений земельного участка   | Ограничения земельного участка не установлены   |
| Технические условия подключения (технологического присоединения) объекта капитального строительства к сетям инженерно-технического обеспечения | Инженерные сети (теплоснабжения, водоснабжения, водоотведения) в районе данного земельного участка, находящиеся в обслуживании МУП «Тепловодоканал», отсутствуют.   |
| Плата за подключение (технологическое присоединение) на дату опубликования извещения   | В связи с отсутствием возможности присоединения к инженерным сетям, плата за подключение (технологическое присоединение) на дату опубликования извещения отсутствует.   |
| Сроки подключения объекта капитального строительства к сетям инженерно-технического обеспечения  | В связи с отсутствием возможности присоединения к инженерным сетям, срок подключения объекта капитального строительства к сетям инженерно-технического обеспечения отсутствует.   |
| Срок действия технических условий  | В связи с отсутствием возможности присоединения к инженерным сетям, срок действия технических условий отсутствует.  |
| Максимально и (или) минимально допустимых параметрах разрешенного строительства объекта капитального строительства                             | Предельное количество этажей – не выше 3 надземных этажей.<br>Размеры земельных участков:<br>-минимальный – 400 кв. м;<br>-максимальный – 1500 кв. м.<br>Минимальные отступы от границ земельного участка, смежных с другими земельными участками:<br>-3 м до границ соседних земельных участков;<br>-1 м до вспомогательных сооружений без содержания скота и птицы;<br>-4 м до вспомогательных сооружений для содержания скота и птицы.<br>Минимальные отступы от границ земельного участка со стороны улицы (красной линии) – 5 м, со стороны проезда – 3 м, в условиях сложившейся застройки – в соответствии со сложившейся линией застройки. Вспомогательные сооружения, за исключением индивидуальных гаражей, размещать со стороны улиц не допускается.<br>Максимальный процент застройки в границах земельного участка – 30.   |
| Начальный размер ежегодной арендной платы предмета аукциона  | 92 000,00 руб.  |
| Размер задатка (30% от начального размера ежегодной арендной платы земельного участка)   | 27 600,00 руб.  |
| «Шаг аукциона» (3% начальной цены предмета аукциона)   | 2 760,00 руб.   |
| Адрес места приема и порядок подачи заявок на участие в аукционе.  | Прием заявок на участие в аукционе осуществляется по адресу: 628680, Ханты-Мансийский автономный округ - Югра, город Мегион, ул.Строителей, №2/3, кабинет №7 (управление земельными ресурсами департамента муниципальной собственности администрации города Мегиона), телефон для справок: (34643) 9-66-76, доб. 431.<br><br>Заявки на участие в аукционе (с обязательным указанием реквизитов счета для возврата задатка), составленные в письменном виде по форме, согласно приложению к извещению, с приложением необходимых документов, принимаются организатором аукциона с 17.12.2019 по 17.01.2020 включительно по режиму работы администрации города Мегиона: с 9:00 до 17:00, перерыв на обед с 13:00 по 14:00, кроме выходных дней (суббота, воскресенье) и праздничных дней.<br><br>Заявки на участие в аукционе и приложенные к ним документы, поступившие по истечении установленного срока, к рассмотрению не принимаются.<br>День оформления протокола приема заявок – 20.01.2020 в 15-15 часов.<br>Заявка на участие в аукционе должна быть подписана заявителем (руководителем заявителя - юридического лица) либо уполномоченным им лицом (при наличии в составе документов, прилагаемых к заявке на участие в аукционе, документа, подтверждающего объем полномочий представителя и заверенного печатью заявителя (при ее наличии) либо нотариально.<br>К заявке должны быть приложены следующие документы:<br>1) заявка на участие в аукционе по установленной форме в 2-х экз. (согласно приложению) с указанием реквизитов счета для возврата задатка;<br>2) копии документов, удостоверяющих личность - для физических лиц;<br>3) надлежащим образом заверенный перевод на русский язык документов о государственной регистрации юридического лица в соответствии с законодательством иностранного государства в случае, если заявителем является иностранное юридическое лицо;<br>4) платежный документ с отметкой банка плательщика об исполнении для подтверждения перечисления претендентом задатка.<br>Заявитель имеет право подать только одну заявку. |

Продолжение на сл. стр.





|   |  |
|---|--|
| Порядок и срок отзыва заявок на участие в аукционе, порядок внесения изменений в такие заявки | Заявитель имеет право отозвать принятую организатором аукциона заявку на участие в аукционе до дня окончания срока приема заявок, уведомив об этом в письменной форме организатора аукциона.<br>Организатор аукциона обязан возвратить внесенный задаток заявителю в течение трех рабочих дней со дня регистрации отзыва заявки.<br>В случае отзыва заявки заявителем позднее дня окончания срока приема заявок, задаток возвращается в порядке, установленном для участников аукциона.  |
| Срок и порядок внесения задатка, реквизиты счета для перечисления задатка                     | Задаток вносится заявителем с 17.12.2019.<br>Задаток должен поступить на счет, указанный в извещении о проведении аукциона, до дня окончания приема документов для участия в аукционе организатору аукциона.<br>Реквизиты счета перечисления задатка в безналичной форме по указанным реквизитам:<br>Получатель: департамент финансов администрации города Мегиона (администрация г. Мегиона л/с 001040016)<br>ИНН 8605027475 КПП 860501001<br>КБК 040000000000000000180<br>Банк получателя: РКЦ г. Нижневартовск<br>Расчетный счет № 40302810371695000002<br>БИК 047169000<br>ОКТМО 71873000<br>Назначения платежа: задаток на участие в аукционе на право заключения договора аренды земельного участка для индивидуального жилищного строительства.<br><br>Лицам, не ставшими победителями аукциона, суммы задатков возвращаются организатором аукциона безналичным расчетом на указанные в заявке реквизиты в течение 3 рабочих дней со дня подписания протокола о результатах аукциона. |
| Срок аренды земельных участков  | 20 лет   |
| Дополнительные сведения   | Границы земельного участка установлены материалами межевания и указаны в кадастровом паспорте земельного участка.<br>В соответствии с актом о состоянии земельного участка от 30.10.2019 установлено, что доступ на земельный участок свободный, на территории земельного участка находится строительный мусор, ж/б блоки, шифер, доски, какие-либо здания, строения отсутствуют. Земельный участок частично зарос древесно-кустарниковой растительностью (приложение к извещению).<br><br>Осмотр земельного участка осуществляется на основании поданных заявлений претендентов.<br><br>Дополнительную информацию по вопросам проведения аукциона можно получить по адресу: г. Мегион, улица Строителей, №2/3, кабинет №7 (управление земельными ресурсами департамента муниципальной собственности администрации города Мегиона).<br>Телефон для справок: 8 (34643) 9-66-76, доб.431.<br><br>Контактное лицо: Банникова Елена Анатольевна  |

Извещение о проведении аукциона  
по продаже права на заключение договора аренды земельного участка

|  |   |
|--|---|
| Организатор аукциона   | Департамент муниципальной собственности администрации города от лица администрации города Мегиона.<br>Место нахождения (почтовый адрес) организатора аукциона: 628685, Ханты-Мансийский автономный округ - Югра, город Мегион, улица Нефтяников, дом 8, каб.302 тел. (34643) 9-63-40.<br>E-mail: dms@admmegeion.ru  |
| Сайты, на которых размещено извещение о проведении аукциона  | <a href="http://www.torgi.gov.ru">www.torgi.gov.ru</a> ,<br><a href="http://www.admmegion.ru">www.admmegion.ru</a>  |
| Основания для проведения аукциона  | Постановление администрации города Мегиона от 29.11.2019 №2624 «О проведении аукциона на право заключения договора аренды земельного участка»   |
| Место, дата и время проведения аукциона  | Аукцион на право заключения договора аренды земельного участка (открытый по составу участников и по форме подачи предложений) состоится 22.01.2020 в 15-00 часов по адресу: город Мегион, улица Нефтяников, дом 8, зал заседаний администрации города Мегиона (1-ый этаж).<br>Начало регистрации участников аукциона 22.01.2020 в 14-45 часов по указанному адресу.   |
| Предмет аукциона   | Право на заключение договора аренды земельного участка  |
| Порядок проведения аукциона  | Согласно приложению №1 к извещению о проведении аукциона  |
| Сведения о местоположении и площади земельных участков   | Земельный участок площадью 1205 кв.метров с кадастровым номером 86:19:0050114:167, расположенный по адресу: земельный участок 24, улица Рождественская, поселок городского типа Высокий, городской округ город Мегион, Ханты-Мансийский автономный округ - Югра, для индивидуального жилищного строительства  |
| Разрешенное использование земельного участка   | Для индивидуального жилищного строительства   |
| Принадлежность земельного участка к определенной категории земель  | Земли населенных пунктов  |
| Наличие обременений земельного участка   | Обременения земельного участка не установлены   |
| Наличие ограничений земельного участка   | Ограничения земельного участка не установлены   |
| Технические условия подключения (технологического присоединения) объекта капитального строительства к сетям инженерно-технического обеспечения | Инженерные сети (теплоснабжения, водоснабжения, водоотведения) в районе данного земельного участка, находящиеся в обслуживании МУП «Тепловодоканал», отсутствуют.<br><br>Электрические сети в районе данного земельного участка, находящиеся в обслуживании АО «Городские электрические сети», отсутствуют.   |
| Плата за подключение (технологического присоединения) на дату опубликования извещения  | В связи с отсутствием возможности присоединения к инженерным сетям, плата за подключение (технологического присоединения) на дату опубликования извещения отсутствует.  |
| Сроки подключения объекта капитального строительства к сетям инженерно-технического обеспечения  | В связи с отсутствием возможности присоединения к инженерным сетям, срок подключения объекта капитального строительства к сетям инженерно-технического обеспечения отсутствует.   |
| Срок действия технических условий  | В связи с отсутствием возможности присоединения к инженерным сетям, срок действия технических условий отсутствует.  |
| Максимально и (или) минимально допустимых параметрах разрешенного строительства объекта капитального строительства                             | Предельное количество этажей – не выше 3 надземных этажей.<br>Размеры земельных участков:<br>-минимальный – 400 кв. м;<br>-максимальный – 1500 кв. м.<br><br>Минимальные отступы от границ земельного участка, смежных с другими земельными участками:<br>-3 м до границ соседних земельных участков;<br>-1 м до вспомогательных сооружений без содержания скота и птицы;<br>-4 м до вспомогательных сооружений для содержания скота и птицы.<br>Минимальные отступы от границ земельного участка со стороны улицы (красной линии) – 5 м, со стороны проезда – 3 м, в условиях сложившейся застройки – в соответствии со сложившейся линией застройки. Вспомогательные сооружения, за исключением индивидуальных гаражей, размещать со стороны улиц не допускается.<br>Максимальный процент застройки в границах земельного участка – 30. |
| Начальный размер ежегодной арендной платы предмета аукциона  | 93 000,00 руб.  |
| Размер задатка (30% от начального размера ежегодной арендной платы земельного участка)   | 27 900,00 руб.  |

|   |   |
|---|---|
| «Шаг аукциона» (3% начальной цены предмета аукциона)  | 2 790,00 руб.   |
| Адрес места приема и порядок подачи заявок на участие в аукционе.                             | Прием заявок на участие в аукционе осуществляется по адресу: 628680, Ханты-Мансийский автономный округ - Югра, город Мегион, ул.Строителей, №2/3, кабинет №7 (управление земельными ресурсами департамента муниципальной собственности администрации города Мегиона), телефон для справок (34643) 9-66-76, доб.431.<br><br>Заявки на участие в аукционе (с обязательным указанием реквизитов счета для возврата задатка), составленные в письменном виде по форме, согласно приложению к извещению, с приложением необходимых документов, принимаются организатором аукциона с 17.12.2019 по 17.01.2020 включительно по режиму работы администрации города Мегиона: с 9:00 до 17:00, перерыв на обед с 13:00 по 14:00, кроме выходных дней (суббота, воскресенье) и праздничных дней.<br><br>Заявки на участие в аукционе и приложенные к ним документы, поступившие по истечении установленного срока, к рассмотрению не принимаются.<br><br>День оформления протокола приема заявок – 20.01.2020 в 15-00 часов.<br><br>Заявка на участие в аукционе должна быть подписана заявителем (руководителем заявителя - юридического лица) либо уполномоченным им лицом (при наличии в составе документов, прилагаемых к заявке на участие в аукционе, документа, подтверждающего объем полномочий представителя и заверенного печатью заявителя (при ее наличии) либо нотариально.<br>К заявке должны быть приложены следующие документы:<br>1) заявка на участие в аукционе по установленной форме в 2-х экз. (согласно приложению) с указанием реквизитов счета для возврата задатка;<br>2) копии документов, удостоверяющих личность - для физических лиц;<br>3) надлежащим образом заверенный перевод на русский язык документов о государственной регистрации юридического лица в соответствии с законодательством иностранного государства в случае, если заявителем является иностранное юридическое лицо;<br>4) платежный документ с отметкой банка плательщика об исполнении для подтверждения перечисления претендентом задатка.<br>Заявитель имеет право подать только одну заявку. |
| Порядок и срок отзыва заявок на участие в аукционе, порядок внесения изменений в такие заявки | Заявитель имеет право отозвать принятую организатором аукциона заявку на участие в аукционе до дня окончания срока приема заявок, уведомив об этом в письменной форме организатора аукциона.<br>Организатор аукциона обязан возвратить внесенный задаток заявителю в течение трех рабочих дней со дня регистрации отзыва заявки.<br>В случае отзыва заявки заявителем позднее дня окончания срока приема заявок, задаток возвращается в порядке, установленном для участников аукциона.   |
| Срок и порядок внесения задатка, реквизиты счета для перечисления задатка                     | Задаток вносится заявителем с 17.12.2019.<br>Задаток должен поступить на счет, указанный в извещении о проведении аукциона, до дня окончания приема документов для участия в аукционе организатору аукциона.<br>Реквизиты счета перечисления задатка в безналичной форме по указанным реквизитам:<br>Получатель: департамент финансов администрации города Мегиона (администрация г. Мегиона л/с 001040016)<br>ИНН 8605027475 КПП 860501001<br>КБК 040000000000000000180<br>Банк получателя: РКЦ г. Нижневартовск<br>Расчетный счет № 40302810371695000002<br>БИК 047169000<br>ОКТМО 71873000<br>Назначения платежа: задаток на участие в аукционе на право заключения договора аренды земельного участка для индивидуального жилищного строительства.<br><br>Лицам, не ставшими победителями аукциона, суммы задатков возвращаются организатором аукциона безналичным расчетом на указанные в заявке реквизиты в течение 3 рабочих дней со дня подписания протокола о результатах аукциона.  |
| Срок аренды земельных участков  | 20 лет  |
| Дополнительные сведения   | Границы земельного участка установлены материалами межевания и указаны в кадастровом паспорте земельного участка.<br>В соответствии с актом о состоянии земельного участка от 30.10.2019 установлено, что доступ на земельный участок свободный, на территории земельного участка какие-либо здания, строения отсутствуют. Земельный участок зарос древесно-кустарниковой растительностью (приложение к извещению).<br><br>Осмотр земельного участка осуществляется на основании поданных заявлений претендентов.<br><br>Дополнительную информацию по вопросам проведения аукциона можно получить по адресу: г. Мегион, улица Строителей, №2/3, кабинет №7 (управление земельными ресурсами департамента муниципальной собственности администрации города Мегиона).<br>Телефон для справок: 8 (34643) 9-66-76, доб.431.<br><br>Контактное лицо: Банникова Елена Анатольевна   |

## Перечень гаражей некапитального исполнения, выявленных на территории городского округа города Мегиона:

|    |  |
|----|--|
| 1  | Металлический объект бытового назначения №225, расположенный по адресу: Ханты-Мансийский автономный округ – Югра, г.Мегион, Восточная зона, на въезде в СОТ «Строителей-3», выявленный актом №225 от 17.05.2019. |
| 2  | Гараж №236, расположенный по адресу: Ханты-Мансийский автономный округ – Югра, г.Мегион, район дома №18/3 по ул.Садовая, выявленный актом №236 от 28.05.2019;  |
| 3  | Гараж №237, расположенный по адресу: Ханты-Мансийский автономный округ – Югра, г.Мегион, район дома №18/3 по ул.Садовая, выявленный актом №237 от 28.05.2019;  |
| 4  | Гараж №238, расположенный по адресу: Ханты-Мансийский автономный округ – Югра, г.Мегион, район дома №20/3 по ул.Садовая, выявленный актом №238 от 28.05.2019;  |
| 5  | Гараж №243, расположенный по адресу: Ханты-Мансийский автономный округ – Югра, г.Мегион, с левого торца дома №24/3 по ул.Садовая, выявленный актом №243 от 28.05.2019;   |
| 6  | Гараж №245, расположенный по адресу: Ханты-Мансийский автономный округ – Югра, г.Мегион, с правого торца дома №22/2 по ул.Садовая, выявленный актом №245 от 28.05.2019;  |
| 7  | Гараж №247, расположенный по адресу: Ханты-Мансийский автономный округ – Югра, г.Мегион, за домом №24/3 по ул.Садовая, выявленный актом №247 от 28.05.2019;  |
| 8  | Гараж №248, расположенный по адресу: Ханты-Мансийский автономный округ – Югра, г.Мегион, за домом №24/3 по ул.Садовая, выявленный актом №248 от 28.05.2019;  |
| 9  | Гараж №249, расположенный по адресу: Ханты-Мансийский автономный округ – Югра, г.Мегион, за домом №20/1 по ул.Садовая, выявленный актом №249 от 28.05.2019;  |
| 10 | Гараж №254, расположенный по адресу: Ханты-Мансийский автономный округ – Югра, г.Мегион, за домом №33/1 по ул.Свободы, выявленный актом №254 от 28.05.2019;  |
| 11 | Гараж №256, расположенный по адресу: Ханты-Мансийский автономный округ – Югра, г.Мегион, за домом №33/1 по ул.Свободы, выявленный актом №256 от 28.05.2019;  |

















**ПОСТАНОВЛЕНИЕ АДМИНИСТРАЦИИ ГОРОДА МЕГИОНА**  
**от 12.12.2019 г. № 2759****ОБ УТВЕРЖДЕНИИ ТАРИФОВ НА ПЛАТНЫЕ ДОПОЛНИТЕЛЬНЫЕ УСЛУГИ, ОКАЗЫВАЕМЫЕ МУНИЦИПАЛЬНЫМ АВТОНОМНЫМ ОБЩЕОБРАЗОВАТЕЛЬНЫМ УЧРЕЖДЕНИЕМ №5 "ГИМНАЗИЯ", СВЕРХ УСТАНОВЛЕННЫХ МУНИЦИПАЛЬНЫМ ЗАДАНИЕМ**

В соответствии с Федеральным законом от 06.10.2003 №131-ФЗ "Об общих принципах организации местного самоуправления в Российской Федерации", решением Думы города Мегиона от 22.06.2013 №272 "О Порядке принятия решений об установлении тарифов на услуги муниципальных предприятий и учреждений, выполнение работ, за исключением случаев, предусмотренных федеральными законами" (с изменениями):

1. Утвердить тарифы на платные дополнительные услуги, оказываемые муниципальным автономным общеобразовательным учреждением №5 "Гимназия", сверх установленных муниципальным заданием, согласно приложению.

2. Считать утратившими силу: пункты 3, 5, 11 приложения к постановлению администрации города от 29.11.2018 №2580 "Об утверждении тарифов на платные образовательные услуги, оказываемые муниципальным автономным общеобразовательным учреждением №5 "Гимназия", сверх установленных муниципальным заданием"; пункт 1 приложения к постановлению админист-

рации города от 21.12.2017 №2657 "Об утверждении тарифов на платные образовательные услуги, оказываемые муниципальным автономным общеобразовательным учреждением №5 "Гимназия", сверх установленных муниципальным заданием";

3. Директору муниципального автономного общеобразовательного учреждения №5 "Гимназия" осуществлять контроль за правильностью применения тарифов на платные дополнительные услуги.

4. Управлению информационной политики администрации города опубликовать постановление в газете "Мегионские новости" и разместить на официальном сайте администрации города в сети "Интернет".

5. Настоящее постановление вступает в силу после его официального опубликования.

6. Контроль за выполнением постановления возложить на директора департамента образования и молодежной политики администрации города.

**О.А. ДЕЙНЕКА,**

глава города Мегиона.

Приложение

к постановлению администрации города от 12.12.2019 № 2759

**ТАРИФЫ**

на платные дополнительные услуги, оказываемые муниципальным автономным общеобразовательным учреждением №5 "Гимназия", сверх установленных муниципальным заданием

| № п/п | Наименование услуги                        | Количество обучающихся в группе (чел.) | Количество занятий в месяц | Тариф в месяц* без НДС (руб./чел.) |
|-------|--|--|----------------------------|------------------------------------|
| 1.    | «Присмотр и уход в группе продленного дня» | 15                                     | 20                         | 4300                               |
| 2.    | «Групповые занятия с учителем-логопедом»   | 6                                      | 8                          | 920                                |

**ПОСТАНОВЛЕНИЕ АДМИНИСТРАЦИИ ГОРОДА МЕГИОНА**  
**от 12.12.2019 г. № 2767****ОБ ИЗЪЯТИИ ЗЕМЕЛЬНЫХ УЧАСТКОВ И ЖИЛЫХ ПОМЕЩЕНИЙ ДЛЯ МУНИЦИПАЛЬНЫХ НУЖД**

Руководствуясь частями 1,2,4-10 статьи 32 Жилищного кодекса Российской Федерации, статьями 56.6-56.10 Земельного кодекса Российской Федерации, на основании постановления администрации города от 06.09.2016 №2197 "О признании многоквартирных домов аварийными и подлежащими сносу":

1. Изъять для муниципальных нужд земельные участки под жилыми домами, расположенные по следующему адресу:

улица Комсомольская, дом 5 поселок городского типа Высокий (кадастровый № 86:19:0050113:20 площадь 1059 +/- 11 кв.м.);

улица Мира дом 11 поселок городского типа Высокий (кадастровый № 86:19:0050112:11 площадь 1117 +/- 12 кв.м.);

улица Мира дом 12 поселок городского типа Высокий (кадастровый № 86:19:0050112:9 площадь 1442 +/- 13 кв.м.).

2. Изъять для муниципальных нужд жилые помещения:

квартиру №1 в доме №5 по улице Комсомольская в поселке городского типа Высокий;

квартиру №1 в доме №11 по улице Мира в поселке городского типа Высокий;

квартиру №2 в доме №12 по улице Мира в поселке городского типа Высокий.

3. Управлению жилищной политики департамента муниципальной собственности администрации города (Ю.С. Котенович):

3.1. Направить копию настоящего постановления собственникам жилых помещений, указанных в пункте 2 постановления, в течение десяти дней, с момента

его принятия.

3.2. Направить собственникам жилых помещений, указанных в пункте 2 постановления, проект соглашения об изъятии недвижимости для муниципальных нужд после определения размера возмещения за изымаемые жилые помещения и земельные участки.

4. Управлению муниципальной собственности департамента муниципальной собственности администрации города (Н.П. Мартакова):

4.1. Направить в Межмуниципальный отдел по городу Нижневартовск и городу Мегиону управления Росреестра по Ханты-Мансийскому автономному округу-Югре, копию решения об изъятии земельных участков и жилых помещений для муниципальных нужд, в течение десяти дней, со дня принятия.

4.2. После заключения соглашения об изъятии недвижимости или вступления в законную силу решения суда об изъятии недвижимости для муниципальных нужд обеспечить регистрацию права муниципальной собственности на изъятые объекты недвижимости.

5. Управлению информационной политики администрации города (О.Л. Луктова) в течение десяти дней, со дня принятия, опубликовать постановление в газете "Мегионские новости" и разместить на официальном сайте администрации города в сети "Интернет".

6. Контроль за выполнением постановления возложить на первого заместителя главы города Д.М. Мамонтова.

**О.А. ДЕЙНЕКА,**

глава города Мегиона.

**ПОСТАНОВЛЕНИЕ АДМИНИСТРАЦИИ ГОРОДА МЕГИОНА**  
**от 13.12.2019 г. № 2777****О ВНЕСЕНИИ ИЗМЕНЕНИЙ В ПОСТАНОВЛЕНИЕ АДМИНИСТРАЦИИ ГОРОДА ОТ 19.12.2018 №2748 "ОБ УТВЕРЖДЕНИИ МУНИЦИПАЛЬНОЙ ПРОГРАММЫ "РАЗВИТИЕ СИСТЕМ ГРАЖДАНСКОЙ ЗАЩИТЫ НАСЕЛЕНИЯ ГОРОДСКОГО ОКРУГА ГОРОД МЕГИОН НА 2019-2025 ГОДЫ" (С ИЗМЕНЕНИЯМИ)**

На основании решения Думы города от 29.10.2019 №392 "О внесении изменений в решение Думы города Мегиона от 21.12.2018 №327 "О бюджете городского округа город Мегион на 2019 год и плановый период 2020 и 2021 годов":

1. Внести в приложение к постановлению администрации города от 19.12.2018 №2748 "Об утверждении

муниципальной программы "Развитие систем гражданской защиты населения городского округа город Мегион на 2019-2025 годы" (далее - Программа), следующие изменения:

1.1. Строку "Параметры финансового обеспечения муниципальной программы" паспорта программы изложить в новой редакции:

|   |   |
|---|---|
| Параметры финансового обеспечения муниципальной программы | Общий объем: 252 761,1 тыс. руб., из них: Местный бюджет:<br>На 2019 г. – 38 027,3 тыс. руб.;<br>На 2020 г. – 35 372,3 тыс. руб.;<br>На 2021 г. – 35 872,3 тыс. руб.;<br>На 2022 г. – 35 872,3 тыс. руб.;<br>На 2023 г. – 35 872,3 тыс. руб.;<br>На 2024 г. – 35 872,3 тыс. руб.;<br>На 2025 г. – 35 872,3 тыс. руб.. |
|---|---|

1.2. Таблицу 2 муниципальной программы "Развитие систем гражданской защиты населения городского округа город Мегион на 2019-2025 годы" изложить в новой редакции, согласно приложению к настоящему постановлению.

2. Управлению информационной политики администрации города опубликовать постановление в газете "Мегионские новости" и разместить на официальном сайте администрации города в сети "Интернет".

3. Настоящее постановление вступает в силу после его официального опубликования.

4. Контроль за выполнением постановления возложить на заместителя главы города по общим вопросам.

**О.А. ДЕЙНЕКА,**

глава города Мегиона.

Приложение

к постановлению администрации города от 13.12.2019 № 2777  
Таблица 2**Распределение финансовых ресурсов муниципальной программы**

| Номер основного мероприятия  | Основные мероприятия муниципальной программы (их связь с целевыми показателями муниципальной программы)   | Координатор/исполнитель | Источники финансирования | всего                 | Финансовые затраты на реализацию (тыс. рублей) в том числе |                 |                 |                 |                 |                 |                 |                 |
|--|---|-------------------------|--------------------------|-----------------------|--|-----------------|-----------------|-----------------|-----------------|-----------------|-----------------|-----------------|
|  |   |                         |                          |                       | 2019 г.  | 2020 г.         | 2021 г.         | 2022 г.         | 2023 г.         | 2024 г.         | 2025 г.         |                 |
| <b>Подпрограмма 1. Функционирование единой дежурно-диспетчерской службы городского округа город Мегион</b> |   |                         |                          |                       |  |                 |                 |                 |                 |                 |                 |                 |
| 1.1.   | Содержание каналов связи, обеспечение информационной безопасности (показатель 1)                          | МКУ «УГЗН»              | местный бюджет           | всего:                | 10 440,1   | 1 940,1         | 1 000,0         | 1 500,0         | 1 500,0         | 1 500,0         | 1 500,0         | 1 500,0         |
|  |   |                         |                          | местный бюджет        | 10 440,1   | 1 940,1         | 1 000,0         | 1 500,0         | 1 500,0         | 1 500,0         | 1 500,0         | 1 500,0         |
| <b>Итого по подпрограмме 1</b>   |   |                         |                          | <b>всего:</b>         | <b>10 440,1</b>  | <b>1 940,1</b>  | <b>1 000,0</b>  | <b>1 500,0</b>  | <b>1 500,0</b>  | <b>1 500,0</b>  | <b>1 500,0</b>  | <b>1 500,0</b>  |
| 2.1.   | Совершенствование системы оповещения населения городского округа (показатель 2)                           | МКУ «УГЗН»              | местный бюджет           | всего:                | 2 517,3  | 117,3           | 400,0           | 400,0           | 400,0           | 400,0           | 400,0           | 400,0           |
|  |   |                         |                          | местный бюджет        | 2 517,3  | 117,3           | 400,0           | 400,0           | 400,0           | 400,0           | 400,0           | 400,0           |
| <b>Итого по подпрограмме 2</b>   |   |                         |                          | <b>всего:</b>         | <b>2 517,3</b>   | <b>117,3</b>    | <b>400,0</b>    | <b>400,0</b>    | <b>400,0</b>    | <b>400,0</b>    | <b>400,0</b>    | <b>400,0</b>    |
| <b>Подпрограмма 3. Предупреждение и ликвидация чрезвычайных ситуаций</b>                                   |   |                         |                          |                       |  |                 |                 |                 |                 |                 |                 |                 |
| 3.1.   | Обеспечение деятельности МКУ «УГЗН» (показатель 3)  | МКУ «УГЗН»              | местный бюджет           | всего:                | 239 508,7  | 35 674,9        | 33 972,3        | 33 972,3        | 33 972,3        | 33 972,3        | 33 972,3        | 33 972,3        |
|  |   |                         |                          | местный бюджет        | 239 508,7  | 35 674,9        | 33 972,3        | 33 972,3        | 33 972,3        | 33 972,3        | 33 972,3        | 33 972,3        |
| 3.2.   | Обеспечение выполнения полномочий и функций МКУ «УГЗН» в установленных сферах деятельности (показатель 4) | МКУ «УГЗН»              | местный бюджет           | всего:                | 295,0  | 295,0           | 0,0             | 0,0             | 0,0             | 0,0             | 0,0             | 0,0             |
|  |   |                         |                          | местный бюджет        | 295,0  | 295,0           | 0,0             | 0,0             | 0,0             | 0,0             | 0,0             | 0,0             |
| <b>Итого по подпрограмме 3</b>   |   |                         |                          | <b>всего:</b>         | <b>239 803,7</b>   | <b>35 969,9</b> | <b>33 972,3</b> | <b>33 972,3</b> | <b>33 972,3</b> | <b>33 972,3</b> | <b>33 972,3</b> | <b>33 972,3</b> |
| <b>Итого по муниципальной программе</b>  |   |                         |                          | <b>всего:</b>         | <b>252 761,1</b>   | <b>38 027,3</b> | <b>35 372,3</b> | <b>35 872,3</b> | <b>35 872,3</b> | <b>35 872,3</b> | <b>35 872,3</b> | <b>35 872,3</b> |
| <b>инвестиции в объекты муниципальной собственности</b>  |   |                         |                          | <b>всего:</b>         | <b>0,0</b>   | <b>0,0</b>      | <b>0,0</b>      | <b>0,0</b>      | <b>0,0</b>      | <b>0,0</b>      | <b>0,0</b>      | <b>0,0</b>      |
| <b>Прочие расходы</b>  |   |                         |                          | <b>всего:</b>         | <b>252 761,1</b>   | <b>38 027,3</b> | <b>35 372,3</b> | <b>35 872,3</b> | <b>35 872,3</b> | <b>35 872,3</b> | <b>35 872,3</b> | <b>35 872,3</b> |
| <b>В том числе:</b>  |   |                         |                          | <b>всего:</b>         | <b>252 761,1</b>   | <b>38 027,3</b> | <b>35 372,3</b> | <b>35 872,3</b> | <b>35 872,3</b> | <b>35 872,3</b> | <b>35 872,3</b> | <b>35 872,3</b> |
| <b>Координатор – МКУ «УГЗН»</b>  |   |                         |                          | <b>местный бюджет</b> | <b>252 761,1</b>   | <b>38 027,3</b> | <b>35 372,3</b> | <b>35 872,3</b> | <b>35 872,3</b> | <b>35 872,3</b> | <b>35 872,3</b> | <b>35 872,3</b> |

**ПОСТАНОВЛЕНИЕ АДМИНИСТРАЦИИ ГОРОДА МЕГИОНА**  
**от 13.12.2019 г. № 2798****О ВНЕСЕНИИ ИЗМЕНЕНИЙ В ПРИЛОЖЕНИЕ К ПОСТАНОВЛЕНИЮ АДМИНИСТРАЦИИ ГОРОДА ОТ 20.12.2018 №2779 "ОБ УТВЕРЖДЕНИИ МУНИЦИПАЛЬНОЙ ПРОГРАММЫ "РАЗВИТИЕ ЖИЛИЩНОЙ СФЕРЫ НА ТЕРРИТОРИИ ГОРОДСКОГО ОКРУГА ГОРОД МЕГИОН НА 2019-2025 ГОДЫ" (С ИЗМЕНЕНИЯМИ)**

Руководствуясь статьей 43, пунктом 3 статьи 47 Федерального закона от 06.10.2003 №131-ФЗ "Об общих принципах организации местного самоуправления в Российской Федерации", постановлением Правительства Ханты-Мансийского автономного округа - Югры от 09.10.2013 №346-п "О государственной программе Ханты-Мансийского автономного округа - Югры "Развитие жилищной сферы", статьей 32 устава города Мегиона:

1. Внести в приложение к постановлению администрации города от 20.12.2018 №2779 "Об утверждении муниципальной программы "Развитие жилищной сферы на территории городского округа город Мегион на 2019-2025 годы" (с изменениями) следующие изменения:

1.1. В подпункте 4.17.3. пункта 4.17. Подпрограммы 4 слова "истекает 01.11. текущего года" заменить словами "истекает 02.12. текущего года".

2. Управлению информационной политики администрации города опубликовать постановление в газете "Мегионские новости" и разместить на официальном сайте администрации города в сети "Интернет".

3. Настоящее постановление вступает в силу после его официального опубликования.

4. Контроль за выполнением постановления возложить на первого заместителя главы города.

**О.А. ДЕЙНЕКА,**

глава города Мегиона.

**ПОСТАНОВЛЕНИЕ АДМИНИСТРАЦИИ ГОРОДА МЕГИОНА**  
**от 13.12.2019 г. № 2799****О ЗАКРЕПЛЕНИИ МУНИЦИПАЛЬНЫХ ОБЩЕОБРАЗОВАТЕЛЬНЫХ ОРГАНИЗАЦИЙ ЗА КОНКРЕТНЫМИ ТЕРРИТОРИЯМИ, В ЦЕЛЯХ ОБЕСПЕЧЕНИЯ ПРИЁМА ГРАЖДАН В ОБЩЕОБРАЗОВАТЕЛЬНЫЕ ОРГАНИЗАЦИИ ДЛЯ ПОЛУЧЕНИЯ ОБЩЕГО ОБРАЗОВАНИЯ СООТВЕТСТВУЮЩЕГО УРОВНЯ**

В соответствии с Федеральным законом от 29.12.2012 №273-ФЗ "Об образовании в Российской Федерации", приказом Министерства образования и науки Российской Федерации от 22.01.2014 №32 "Об утверждении Порядка приема граждан на обучение по образовательным программам начального общего, основного общего и среднего общего образования", в целях обеспечения реализации права всех граждан на получение начального общего, основного общего и среднего общего образования, обеспечения приема граждан в общеобразовательные организации для получения общего образования соответствующего уровня:

1. Закрепить муниципальные общеобразовательные организации за конкретными территориями, согласно приложению.

2. Считать утратившим силу постановление администрации города от 26.12.2018 №2880 "О закреплении

муниципальных общеобразовательных учреждений за конкретными территориями, в целях обеспечения приема граждан в общеобразовательные учреждения для получения общего образования соответствующего уровня".

3. Управлению информационной политики администрации города опубликовать постановление в газете "Мегионские новости" и разместить на официальном сайте администрации города в сети "Интернет".

4. Настоящее постановление вступает в силу после его официального опубликования.

5. Контроль за выполнением постановления возложить на директора департамента образования и молодежной политики администрации города.

**О.А. ДЕЙНЕКА,**

глава города Мегиона.

Приложение к постановлению администрации города от 13.12.2019 № 2799

Муниципальные общеобразовательные организации, за которыми закреплены конкретные территории, в целях обеспечения приема граждан в общеобразовательные организации для получения общего образования соответствующего уровня

Продолжение на сл. стр.



Муниципальное бюджетное общеобразовательное учреждение "Средняя общеобразовательная школа № 1" (улица Свободы, 6)

улица А.М. Кузьмина: 12, 14;  
улица Львовская: 3, 3а, 4а, 6а, 8;  
улица Нефтегазавозная: 14, 16, 16а;  
улица Нефтепромышленная: 11/5, 22;  
улица Нефтяников: 1, 5, 7, 9, 11а;  
улица Проезд Буровиков: 2;  
улица Пионерская: 1г, 1/1, 2а, 3, 3а, 4, 4а, 4к, 5, 6, 7, 8, 8а, 9, 9/1, 11, 11а, 12, 15/1, 15/2, 16, 17, 17/1, 17/2, 19, 19/1, 20/2, 21а, 21/1, 21/2, 23, 24, 25, 27, 29/1, 31, 33;  
улица Свободы: 7, 8, 8/2, 8/1, 10, 10/1, 19, 17;  
улица Садовая: 2а, 4, 6, 8, 8а, 10, 10а, 14; 14\1;  
улица Советская: 14а, 15, 16, 17, 18, 20;  
улица Таежная: 1, 3, 3/1, 4, 5, 5/1, 7, 9, 11, 11а, 11б, 13;  
улица 50 лет Октября: 2, 4, 6, 8, 12, 14, 16, 18, 20, 18/1;

жилой городок "Строительное управление № 43" (СУ-43), дома: 1, 5, 7, 8, 20, 50, 57, 62, 79, 116, 194, 194а, 252, 269, 279, 293, 297;  
городок МУБР: 1, 2, 3, 4;  
городок МУБР, балки: 451, 454, 456, 457, 458, 464, 472, 477, 497, 503/1, 508, 510, 513, 514, 518, 519, 526/1, 527, 531, 537, 543, 546, 551, 585, 597, 604, 606, 626, 664, 674, 676, 719, 729, 807/2, 816, 826/2;  
СОИТ "Строитель-1", улица Еловая: 1, 2, 2/1, 2/2, 3, 4, 5, 12; улица Кедровая: 10, 14, 20, 23, 47, 73;  
СОИТ "Омега-Север", переулок Заречный, 32, 38.

Муниципальное бюджетное общеобразовательное учреждение "Средняя общеобразовательная школа № 2" (Проспект Победы, 6)  
улица Балочный проезд: 6, 8;  
улица Губкина: 4, 6, 6/1, 8, 17, балки: 984/1, 986/1, 1008, 1012/1, 1026, 1032, 1051;  
улица Г.И. Норкина: 6/1, 6/2, 6/3, 6/4, 7, 7/1, 7/2, 9/2, 11/2, 13, 21;  
улица Заречная: 14, 14/1, 16, 16/2, 16/3, 18, 20;  
улица Западная: 1;  
улица Микрорайон: 1, 19, 28 (д.3а, 3б, 3в, 3г), 29 (д.33, д.36), 30 (д.29, д.41);  
улица Озерная: 30;  
улица Проспект Победы: 2, 4, 8, 9, 9/1, 9/2, 9/3, 10, 14, 16, 17, 18, 19;  
улица Совхозная: 2/1, 3, 7; балки: 1673, 1674, 1676/1, 1692, 1716, 1719, 1722, 1734, 1736, 1738, 1740;  
улица Театральный проезд: 1, 3;  
городок Гидропартия; городок МКС; городок МУ-18; городок ПММК-4; городок СУ-2; городок СУ-49; городок УМ-10; городок Энергонефть;  
городок АБ-12: 1, 3, 4, 5, 7, 8, 9, 10, 11, 12, 13, 14, 15, 17, 18, 19, 20, 21, балки: 1520, 1524, 1538, 1624/2, 1628/1, 1637, 1638/1, 1639, 1653, 1665;  
СОТ "Обь": д.91, улица Малиновская, д.322, улица Смородиновская, д.495, д.558;  
СОТ "Ивушка": улица Дорожная, д. 181; улица Набережная, д.45, д. 107, д.96; улица Озёрная, д.7; улица Рябиновская, д.4; улица Цветочная, д. 152, з/у 152; улица Центральная, д. 130; переулок Ягодный, д. 126.

Муниципальное бюджетное общеобразовательное учреждение "Средняя общеобразовательная школа № 3 с углубленным изучением отдельных предметов имени Ивана Ивановича Рынского" (улица Нефтяников, 12)  
улица Заречная: 1, 1/1, 1/2, 1/3, 4, 7а, 9, 11, 13, 15, 15/1, 17/1, 17/2, 17/3, 17/4, 19, 19/1, 19/2, 19/3, 21, 21/1, 21/2, 21/3, 25, 25/1, 25/2, 27, 27/1, 27/2, 27/3, 29, 29/1, 33, 35;  
улица Нефтяников: 14, 21/1, 22, 23, 25, 27, 27/1, 27/2, 29;  
улица Садовая: 9, 9а, 9б, 11, 13, 15, 15/4, 16, 16/1, 17, 17/1, 17/2, 18, 18/1, 18/2, 18/3, 19, 19/1, 19/2, 20/1, 20/3, 20/4, 21, 21/1, 21/2, 21/3, 22/1, 22/2, 23, 24/2, 24/3, 25, 25а, 25/1, 25/2, 25/3, 26, 26/2, 26/3, 27, 28, 28/1, 28/5, 29/1, 30, 30/1, 30/2, 30/4, 30/5, 32, 33, 34, 35;  
улица Чехова: 1, 1/1, 2, 6, 6а, 7, 8, 9а, 9б, 10, 11а, 11, 13, 15.

Муниципальное бюджетное общеобразовательное учреждение "Средняя общеобразовательная школа № 4" (улица Сутормина, 16/1)  
улица Геологов: 1, 7;  
улица Колхозная: 3, 35, 39, 40, 41, 42, 43, 44, 45, 46, 47, 48, 49, 50, 51, 52, 54, 55, 56, 57, 2061, 2100;

улица Лесная: 3, 4, 6, 7, 8, 9, 11, балок 2795;  
улица Нагорная: 1, 3, 5, 13, 17, 18, 19а, 21, 22, 23, 24, 25, 25/1, 26, 28, 29, 30, 31, 32;  
улица Новая: 3, 13, 15, 15а, 15б, 17, 21, 23, 24, 25, 25а, 26, 27, 27/1(27), 28, 29, 30, 33; балки - 2839, 2841;  
улица Проспект Победы: 24, 26, 28, 29, 31, 43;  
улица Подгорная: 6, 8а, 9, 10, 11, 11а, 12а, 14/2, 15, 16, 17, 18, 19, 19/1, 19/2, 20, 20а, 21/1, 22/1, 22/2, 23, 24, 25г, 26, 27, 27/1, 28, 29, 29а, 31, 31/1, 31/2, 33, 76, 88;  
балки, 2378/2, 2386, 2391/1, 2393, 2395, 2396, 2399/2, 2400, 2402, 2405, 2405/1, 2407, 2407/2, 2410, 2413, 2416, 2418, 2424, 2434, 2442, 2444, 2445, 2466, 2467, 2468;  
улица Северная: 2, 4, 6, 7, 16, 16/1, 18, 20, 33; балки - 2106, 2118, 2119, 2121;  
улица Сутормина: 12, 12 корпус 1, 12 корпус 2, 14, 16, 23/1, 25, 25/1, 27, 29/1, 29/2, 31, 31/1, 33, 35/1, 37, 37/1, 39, 39/1, 39/2, 41, 41/1, 43, 51А, 51Б, 53;  
улица Строителей: 1, 1/1, 3, 3/2, 3/3, 3/4, 3/5, 5, 5/2, 5/3, 7, 7/1, 7/2, 7/3, 7а, 8, 9/2, 9/3, 9а, 10, 11, 11/3, 11/4, 19, 25/1, 37/1, 51а, 51б;  
улица Южная: 2а, 3/1, 15/2;  
городок РЭБ ФЛОТА, балки: 2846, 2848, 2851, 2855, 2866, 2870, 2870/1, 2874, 2886, 2890, 2902;  
городок МССУ: 2, 3, 4;  
городок СМУ-11, балки: 2254, 2256, 2257, 2258, 2259/1, 2260, 2261, 2269, 2271, 2274, 2285, 2286, 2288, 2289/1, 2291, 2294/1, 2296, 2300/1;  
городок УМ-2, балки: 2163, 2171, 2172, 2186, 2190, 2206, 2210, 2212, 2213, 2216, 2219, 2226, 2227, 2228, 2228/1, 2229/1, 2236/2;  
городок МГС: №1;  
городок Вертолетная площадка, балки: 2306, 2315, 2317, 2320, 2330/1, 2333, 2339, 2345/3, 2349;

СОИТ "Геолог": улица 1-я Геологов, д. 31; улица 2-я Геологов, д.57, д.61а, д.71, д.79; улица 3-я Геологов, д.98, д.113; улица 4-я Геологов, д.120; улица 5-я Геологов, д.158;  
ТСН "Строитель-1": ул. Кедровая, д.23, 20, 61, 73; УПТК МТПС: балки - 2899, 2904, 2905.

Муниципальное автономное общеобразовательное учреждение №5 "Гимназия" (улица Свободы, 30)  
улица А.М. Кузьмина: 18, 22, 24, 26, 27, 28, 30, 32;  
улица Нефтяников: 2;  
улица Свободы: 23, 25, 25/1, 25/2, 25/3, 25/4, 25/7, 25/9, 27, 27/1, 27/2, 29, 29/1, 29/2, 31, 31/1, 31/2, 31/3, 33, 33/1, 33/2, 33/3, 35/1, 35/2, 36, 37/1, 37/2, 37/4, 38, 39, 39/1, 40, 41/1, 42, 44, 46, 48, 52;  
городок Пышминский: 918, 945;  
городок ДРСУ: общежитие;  
переулок Приозёрный, (р-н базы отдыха "Таёжное озеро"): д.1, д.5;  
СОТ "Озерный": д.45;  
СОИТ "Поворот": улица Василия Гладышева: д.2.  
СОИТ "Черемушки": д.169; улица Центральная, д.3, 13, 17; переулок Озерный, д.7; переулок Малиновский, д.55; переулок Черничный, д.3; переулок Зеленый, д.12;  
СОИТ "Энергетик": проезд Энергетиков, д.9, 30;

Муниципальное бюджетное общеобразовательное учреждение "Средняя общеобразовательная школа № 6" (посёлок городского типа Высокий, улица Нефтяников, 6)  
улица Амурская: 1, 2, 3, 4а, 5, 6, 6а; 6б; 7, 8, 9, 12, 13, 14, 15, 16, 17;  
улица Бахилова: 2, 4, 5, 6, 7, 8, 9;  
улица Весенняя: 1, 3, 7, 9, 11;  
улица Грибная: 1-9, 10, 11, 12;  
улица Гагарина: 1/1, 5, 7, 11, 13, 13а, 15, 17, 19, 21, 34, 48;  
улица Гаражная: 1/1, 5/1, 5/3, 13, 17, 26;  
улица Дружбы: 1, 3, 4, 5, 8, 9;  
улица Есенина: 2 - 11, 13, 8а, 17, 19, 21, 25, 27, 33, 35, 39, 41 - 43, 45, 48, 50, 52, 54,  
улица Железнодорожная: 1, 2, 3, 4/1, 7, 8, 9, 11, 12, 13а, 15, 15/2, 21;  
улица Звездная: 1-9;  
улица Зелёная: 3, 5, 6, 8, 12, 13, 15, 21, 22, 23, 23а, 24, 24/1, 26, 28, 31, 33, 43, 45, 45/1, 47;  
улица Интернациональная: 2, 3, 5, 6, 14, 16;  
улица Камышовая: 1, 2; 4; 5, 13;  
улица Куль - Еганская: 2, 4, 5, 7, 8;  
улица Комсомольская: 1-10;  
улица Кедровая: 1-10;  
улица Кошурникова: 2, 5, 6, 6/1, 9, 11а, 12, 16, 19, 19/1, 24;  
улица Клубная: 1, 2, 3, 4, 5, 6а, 9, 10, 10/2, 10/4, 15а, 16, 19, 20, 20а, 25;  
улица Лермонтова: 1, 2, 2а, 3, 4, 6, 7, 8, 8/1а, 9, 10, 11, 12, 14, 16, 16а, 17, 18, 20, 22, 24, 26;  
улица Ленина: 1 - 11, 12, 14, 15, 18/1, 18/2, 25, 26/2, 30, 30/1; 30/2, 30/3, 46, 52, 54, 56, 58, 60, 62, 64, 67;  
улица Льва Толстого: 2, 7, 10, 11, 12а, 13-18;  
улица Лебяжья: 6, 8;  
улица Муравленко: 1 кд, 3, 4, 5, 6, 8, 9, 11а, 13, 15, 16, 23;

улица Молодежная: 1, 3-12;  
улица Магистральная: 7, 9, 15, 17, 29;  
улица Мира: 1-16, 17, 21;  
Микрорайон: 7 - 1-6, 8, 10;  
Микрорайон: 8 - 1-7;  
Микрорайон: Василия Антоненко: д.44;  
улица Нефтяников: 3, 5, 7, 7а, 8, 9, 10, 10/1, 12  
улица Озерная: 1, 1а, 2, 3, 3а, 3б, 4, 5а, 7а, 7б, 6, 7, 13, 23, 27, 44;  
улица Петра Великого: 2, 4, 6, 8, 12, 14/1, 16, 16/1, 22, 23

улица Полярная: 15, 16, 17, 18, 19, 20а, 21;  
улица Пушкина: 1, 1а, 2, 2а, 3, 4, 5-8;  
улица Пионерская: 2-12;  
улица Покурская: 2а, 2б, 3, 4, 9;  
улица Речная: 1, 2, 3, 9, 11, 12, 13, 15, 17;  
улица Рождественская: 1а, 1, 2, 2а, 3, 4, 6, 7, 9, 10, 11, 12; 18, 20  
улица Строителей: 3/1, 4, 5/1, 5/2, 6, 7/1, 8, 9/1, 10, 11, 12, 14, 15, 17, 19, 22, 23, 24;  
улица Северная: 1, 3, 5, 6, 11, 12, 15, 16, 20, 22, 24; 60, 66, 70, 72, 74, 76, 78, 80, 82, 84, 86, 88, 90;  
улица Сибирская: 1-13, 13а;  
улица Свободы: 1-6, 2/1;  
улица Сосновая: 3, 4, 5, 7, 9, 9а, 10, 12, 14а, 14, 15, 17, 18, 19, 22;  
улица Солнечная: 3, 7, 9, 11, 11/1, 12  
улица Советская: 4, 6, 8, 10, 12, 13, 16, 18, 19, 20, 21/1, 21/2, 22, 23/1, 24-31, 33;  
улица Станционная: 1, 3, 5;  
улица Садовая: 1-10;  
улица Транспортная: 1-9, 11-13, 15;  
улица Таежная: 1-12;  
улица Центральная: 1 - 17, 21, 23, 26а, 26в, 28, 29, 31, 32, 35, 40, 43, 44, 47/1, 48, 49, 57, 59, 61, 65, 67, 69, 71, 73, 75, 77, 79, 81, 83, 85;  
улица Школьная: 1а, 2а, 2б, 3, 3/2, 3/3, 4, 4а, 4б, 4в, 5, 5/2, 5а, 5б, 6, 6/1, 7, 7а, 8а, 8б, 9, 10, 10а, 12, 15, 16, 17, 19, 19/1, 21, 21а, 23;  
улица Югорская: 1, 3;  
улица Янтарная: 5, 7;  
МУТТ - 1: 1, 2, 3, 5, 9, 10;  
улица 70 лет Октября: 1-4, 6, 8, 10, 12, 12/1, 14;  
улица 40 лет Победы: 1-4, 4а, 5, 6, 7, 8, 9, 12, 13, 14, 15а;  
СОТ "Разведчик", улица Центральная, д.35;  
СОТ "Подземник": 2, 15, 37, 61, 159а, 278, 349.

Муниципальное автономное общеобразовательное учреждение "Средняя общеобразовательная школа № 9" (улица Свободы, 6/1)  
улица А.М. Кузьмина 2, 10, 13;  
улица В.А. Абазарова 6, 8, 10, 12, 16, 18, 24, 26, 28, 32; 36а, 36б, 40.  
улица Ленина 4, 4/1, 4/2, 6, 6/1, 6/2, 8, 11, 13, 13а; 10, 12, 14;  
улица Первомайская 2, 6, 8;  
улица Пионерская, балки: 311, 322, 333;  
улица Солнечная: 1, 2, 3, 4, 5, 6, 7, 8, 9/1, 9/2;  
улица Свободы 2, 3, 4, 5, 7;

улица Сутормина 2, 4, 6, 8, 10;  
улица Советская 2, 4, 11а, 12, 12а, 14, 22, 23, 24;  
улица Строителей 2, 2/1, 2/2, 2/3, 4, 6;  
улица Транспортная: 4/1, 4/2, 17/1, 17/2, 17/3, 17/4, 17/5, 17/6;  
городок БПТОиКо: дома 1, 3; балок: 704, 706, 709, 713, 714, 718, 726, 727, 731, 733, 735, 738, 742, 755;  
городок ДРСУ, дом 1, балки: 365, 378, 389, 398, 404, 421, 434, 437/1, 443, 444, 444/1, 447;  
городок МПУПОЭИРОГХ: общежитие 5;  
городок МССУ балки: 842, 843;  
городок МУТТ - 1, балки: 680/1, 681, 684, 701, 714/1, 730, 754, 770, 773, 774, 778, 779, 780/1, 783, 792;  
городок Сейсморпартия 5, балки: 2950, 2951, 2952, 2953, 2954, 2955, 2956, 2957, 2958, 2959, 2960, 2961, 2962, 2963, 2964, 2965, 2966, 2967, 2968, 2969, 2970, 2971, 2971/1, 2972, 2973, 2974, 2975, 2976, 2977, 2978;

городок Вертодром Северный (общежитие Северное);  
городок ВМУ;  
переулок Романтический: 1, 7;  
проезд Березовый: 1, 2, 3, 4, 4/1, 5, 5/1, 6, 8, 10.  
СОИТ "Строитель-2": улица Солнечная, д.153; улица Урожайная, д.1, переулок Речной, д.96.  
СОТ "Дорожник-3": улица Приозерная, д.109; улица Кедровая, д.9;  
СОТ "Романтик", улица Дачная, д.24; улица Радужная, д.1/2, 4, 4/3, 4/4; улица Северская, д.48/1; улица Центральная, д.56; переулок Малиновский, д.22; переулок Романтический, д.1, д.7; переулок Черничный, д.3;  
НСН "Кедр", улица Восточная, д.15; переулок Ромашковский, д.6; переулок Рябиновый, д.5.

**РАСПОРЯЖЕНИЕ АДМИНИСТРАЦИИ ГОРОДА МЕГИОНА**  
от 13.12.2019 г. № 368

**О НАГРАЖДЕНИИ**

В соответствии с Положением о Почётной грамоте главы города, утверждённым постановлением администрации города от 25.12.2015 №3202, Положением о Благодарственном письме главы города, утверждённым постановлением администрации города от 25.12.2015 №3201, за продолжительный безупречный труд, высокое профессиональное мастерство и в связи с Днём энергетика:

1. Наградить Почётной грамотой главы города Ляпунову Ольгу Александровну - инженера 1 категории производственно-технического отдела акционерного общества "Городские электрические сети".
2. Наградить Благодарственным письмом главы

**РАСПОРЯЖЕНИЕ АДМИНИСТРАЦИИ ГОРОДА МЕГИОНА**  
от 13.12.2019 г. № 367

**О ФОРМИРОВАНИИ ОБЩЕСТВЕННОГО СОВЕТА ПО ВОПРОСАМ ЗАЩИТЫ И ОБЕСПЕЧЕНИЯ ПРАВ ГРАЖДАН ПРИ ПРЕДОСТАВЛЕНИИ ЖИЛИЩНО-КОММУНАЛЬНЫХ УСЛУГ ПРИ АДМИНИСТРАЦИИ ГОРОДА МЕГИОНА**

В соответствии с частью 3 статьи 13 Федерального закона от 21.07.2014 №212-ФЗ "Об основах общественного контроля в Российской Федерации", в целях обеспечения взаимодействия органов местного самоуправления с гражданами и общественными объединениями, осуществляющими деятельность на территории городского округа город Мегион, обеспечения взаимодействия органов местного самоуправления с населением по вопросам предоставления жилищно-коммунальных услуг, вовлечения жителей городского округа в непосредственное управление муниципальным образованием, руководствуясь постановлением администрации города от 23.07.2018 №1506 "Об общественных советах при администрации города Мегиона":

1. Начать процедуру формирования общественного совета по вопросам защиты и обеспечения прав граждан при предоставлении жилищно-коммунальных услуг при администрации города Мегиона с 16.12.2019.
2. Установить сроки подачи предложений о включении граждан в состав общественного совета по вопросам защиты и обеспечения прав граждан при предоставлении жилищно-коммунальных услуг при администрации города Мегиона с 16.12.2019 по 24.12.2019.
3. Определить требования к членам общественного совета по вопросам защиты и обеспечения прав граждан при предоставлении жилищно-коммунальных услуг при администрации города Мегиона, согласно приложению 1.

**Требования**

к членам общественного совета по вопросам защиты и обеспечения прав граждан при предоставлении жилищно-коммунальных услуг при администрации города Мегиона

Общественный совет по вопросам защиты и обеспечения прав граждан при предоставлении жилищно-коммунальных услуг при администрации города Мегиона (далее - Совет) формируется из числа граждан Российской Федерации - жителей городского округа город Мегиона старше 18 лет. Членами Совета не могут быть лица, замещающие государственные должности Российской Федерации и субъектов Российской Федерации, должности государственной службы Российской Федерации и субъектов Российской Федерации, и лица, замещающие муниципальные должности и должности муниципальной службы, а также другие лица, которые в соответствии с Федеральным законом от 04.04.2005 №32-ФЗ "Об Общественной палате Российской Федерации" не могут быть членами Общественной палаты Российской Федерации.

Не допускаются к выдвижению кандидатов для участия в конкурсном отборе в члены Совета:

- 1) общественные объединения, иные некоммер-

ческие организации, органы территориального общественного самоуправления города, действующие на территории городского округа города Мегион менее года до дня объявления конкурса или истечения срока полномочий членов совета действующего состава;

- 2) политические партии;
- 3) общественные объединения, иные некоммерческие организации, которым в соответствии с Федеральным законом от 25.07.2002 №114-ФЗ "О противодействии экстремистской деятельности" вынесено предупреждение в письменной форме о недопустимости осуществления экстремистской деятельности, в течение одного года со дня вынесения предупреждения, если оно не было признано судом незаконным;
- 4) общественные объединения, иные некоммерческие организации, деятельность которых приостановлена в соответствии с Федеральным законом от 25.07.2002 №114-ФЗ "О противодействии экстремистской деятельности", если решение о приостановлении не было признано судом незаконным.

*Приложение 2*  
*к распоряжению администрации города от 13.12.2019 № 367*

**СОСТАВ**

конкурсной комиссии для проведения конкурса кандидатов в члены общественного совета по вопросам защиты и обеспечения прав граждан при предоставлении жилищно-коммунальных услуг при администрации города Мегиона

|                              |  |
|------------------------------|--|
| Курушин Александр Степанович | депутат Думы города Мегиона (по согласованию)    |
| Игошев Сергей Борисович      | председатель общественного совета города Мегиона |





|   |  |
|---|--|
| Мамонтов Денис Михайлович<br>Ненашев Денис Юрьевич<br>учреждения "Управление жилищно-коммунального хозяйства" | первый заместитель главы города Мегиона<br>исполняющий обязанности директора муниципального казенного учреждения                         |
| Доронин Вадим Петрович<br>администрации города  | директор департамента экономического развития и инвестиций   |
| Толстунев Андрей Александрович<br>ности администрации города  | заместитель директора департамента муниципальной собственности администрации города  |
| Зайцев Дмитрий Николаевич<br>нистрации города   | начальник управления архитектуры и градостроительства администрации города   |
| Луткова Ольга Леонидовна<br>города  | начальник управления информационной политики администрации города  |
| Пидлипный Александр Васильевич<br>учреждения "Капитальное строительство"                                      | исполняющий обязанности директора муниципального казенного учреждения  |
| Дементьева Ольга Викторовна   | начальник отдела анализа и стратегического планирования муниципального казенного учреждения "Управление жилищно-коммунального хозяйства" |

В отсутствие члена конкурсной комиссии - лицо, замещающее члена конкурсной комиссии на период его отсутствия.

**ПРОКУРАТУРА РАЗЪЯСНЯЕТ:**

## Для владельцев транспортного средства, зарегистрированного в иностранном государстве и въезжающего на территорию РФ

**ФЕДЕРАЛЬНЫМ** законом от 01.05.2019 № 88-ФЗ "О внесении изменений в отдельные законодательные акты Российской Федерации" устанавливается, что владелец транспортного средства, зарегистрированного в иностранном государстве и въезжающего на территорию Российской Федерации, обязан иметь договор страхования гражданской ответственности, заключенный на условиях Закона об ОСАГО или в рамках международных систем страхования.

При пересечении Государственной границы РФ водителем транспортного средства по требованию сотрудников таможенных органов обязан представить для проверки страховой полис ОСАГО либо договор страхования гражданской ответственности владельцев транспортных средств в рамках международных систем страхования.

Также предусматривается, что к страховщику, осуществившему страховое возмещение, переходит право требования потерпевшего к лицу, причинившему вред, в размере осуществленного потерпевшему страхового возмещения, если:

- указанное лицо не выполнило требование уполномоченного должностного лица о прохождении ме-

дицинского освидетельствования на состояние опьянения или оно не выполнило требование ПДД о запрете водителю употреблять алкогольные напитки, наркотические или психотропные вещества после ДТП, к которому он причастен;

- вред был причинен указанным лицом при использовании транспортного средства с прицепом при условии, что в договоре ОСАГО отсутствует информация о возможности управления транспортным средством с прицепом, за исключением принадлежащих гражданам прицепов к легковым автомобилям.

Кроме того, установлено, что страховые полисы ОСАГО, оформленные в виде электронного документа приравниваются к полисам на бумажном носителе.

Страховой полис может быть представлен для проверки по требованию сотрудников ГИБДД на бумажном носителе, а в случае заключения договора ОСАГО в электронном виде полис ОСАГО может быть представлен в виде электронного документа или его копии на бумажном носителе. Документ вступил в силу 29.10.2019.

редачи данной функции бюджетным учреждениям субъектов федерации. Одновременно с этим законопроектом устанавливается персональная ответственность директоров таких учреждений за качество кадастровой оценки. Также предусмотрены механизмы взаимодействия региональных бюджетных учреждений, которые проводят в настоящее время кадастровую оценку, с органами и организациями, располагающими необходимой для оценки информацией. К примеру,

законопроект существенно расширяет состав и объем предоставляемых Росреестром регионам сведений об объектах недвижимости.

Кроме того, законопроектом устанавливается единый для всех регионов цикл оценки - один раз в четыре года. Это создаст дополнительные удобства для владельцев недвижимости, особенно если она находится в нескольких регионах. Данный порядок начнет применяться с 2022 года.

## Более 200 тысяч различных заявлений погали югорчане в региональный Росреестр за 9 месяцев 2019 года

**СНАЧАЛА** года в Управление поступило более 200 тысяч заявлений, что на 7,5 % выше, чем за аналогичный период прошлого года (2018 - 186 825). Число заявлений на государственную регистрацию права, поступивших в электронном виде, увеличилось в 2,5 раза - с 11,7 тысяч до 29 тысяч. Наибольший прирост отмечен среди электронных заявлений на проведение единой процедуры кадастрового учета и регистрации права - более чем в 5 раз - с 1,5 тысяч до 7,8 тысяч. Число прочих заявлений выросло на 80 %.

Общее число учетно-регистрационных действий в отчетном периоде составило порядка 260 тысяч, что на

11 % больше показателя аналогичного периода прошлого года. Количество регистрационных действий выросло на 7 % - с 180 тысяч до 192 тысяч. Число учетных действий увеличилось за год на 50 % и составило 31,3 тысячи. При этом число решений о приостановлении рассмотрения заявлений о постановке на кадаучет снизилось на 16 %, решений об отказе - на 10 %.

В рамках единой процедуры постановки на кадастровый учет и государственной регистрации осуществлено около 29 тысяч действий, что на 18 % больше показателя прошлого года.

## Реализация целевых моделей - на контроле Правительства Югры

**РУКОВОДИТЕЛЬ** Управления Росреестра по ХМАО - Югре Владимир Хапаев принял участие в заседании Проектного комитета Ханты-Мансийского автономного округа - Югры.

Заседание прошло под председательством Губернатора автономного округа Натальи Комаровой с участием девяти заместителей губернатора. В ходе совещания были рассмотрены промежуточные результаты достижения показателей за 9 месяцев текущего года.

Из 8 целевых моделей упрощения процедур ведения бизнеса в сфере ответственности Управления на ходятся две - "Постановка на кадастровый учет земельных участков и объектов недвижимого имущества" и

"Регистрация права собственности на земельные участки и объекты недвижимого имущества".

По состоянию на 15 ноября 2019 года по первой модели - Постановка на кадастровый учет - Управлением достигнуто значение 97 %, по регистрации права собственности - 84 %.

Напомним, что 8 целевых моделей упрощения процедур ведения бизнеса и повышения инвестиционной привлекательности региона реализуются в Югре с 2016 года.

Пресс-служба Управления Росреестра по ХМАО - Югре

## На нежелательную рекламу, поступающую на телефон, можно пожаловаться в ФАС

**ДЕЙСТВУЮЩЕЕ** законодательство запрещает распространять рекламу по сетям электросвязи (включая телефонную, факсимильную и сотовую связь) без согласия абонента. ФАС разъяснила:

- правила получения такого согласия;
- порядок подачи и рассмотрения жалоб о нарушении запрета.

В частности, ненадлежащим считается согласие, которое получено путем заполнения каких-либо форм на интернет-сайте, не позволяющих однозначно установить, кто именно дал такое согласие.

В то же время согласие, содержащееся в письменном договоре, подписанном абонентом, в том

числе в договоре на оказание услуг связи, может рассматриваться как надлежащее.

Антимонопольный орган откажет в возбуждении дела, если гражданин подал жалобу без приложения фотографии (изображения) поступившего SMS-сообщения и push-уведомления либо аудиозаписи телефонного звонка с нежелательной рекламой.

Жалобу можно направить через официальный сайт ФАС (Письмо Федеральной антимонопольной службы от 11 ноября 2019 г. N ДФ/98054/19 "О надлежащих доказательствах при выявлении нарушения требований части 1 статьи 18 Федерального закона "О рекламе").

**РОСРЕЕСТР**

## Кадастровая оценка недвижимости: любое исправление - в пользу правообладателя

**ПРАВИТЕЛЬСТВОМ** России одобрен проект Федерального закона "О внесении изменений в отдельные законодательные акты Российской Федерации в части совершенствования государственной кадастровой оценки". Документ разработан при участии Росреестра во исполнение Послания Президента Российской Федерации Федеральному Собранию - сообщили в Росреестре Югры.

Заместитель Министра экономического развития Российской Федерации - руководитель Росреестра Виктория Абрамченко пояснила необходимость внесения ряда изменений, в том числе в применяющийся с 2017 года Федеральный закон "О государственной кадастровой оценке": "Документ направлен на защиту интересов одновременно и правообладателей объектов недвижимости, и органов власти. В предложенном законопроекте предусмотрены действенные механизмы исправления накопленных ранее ошибок в результатах кадастровой оценки. Важно, что при этом, в случае принятия законопроекта правообладатели не

будут нести дополнительных расходов".

Глава Росреестра подчеркнула, что "в проекте закона применен принцип "любое исправление - в пользу правообладателя". Если в результате исправления ошибки стоимость уменьшилась, такая стоимость применяется ретроспективно - с даты применения ошибочной стоимости, а если стоимость увеличилась - с нового налогового периода. Если ошибка является системной, она исправляется без дополнительных заявлений в отношении всех объектов недвижимости".

Владимир Хапаев, руководитель Управления Росреестра по ХМАО - Югре:

Сегодня, в случае несогласия с кадастровой оценкой недвижимости, у правообладателей есть возможность обратиться в комиссию по рассмотрению споров о результатах определения кадастровой стоимости, созданную при каждом Управлении. Законопроектом предусмотрено изменение механизма установления кадастровой стоимости путем пе-

**КСП СООБЩАЕТ:**

**Контрольно-счетной палатой городского округа город Мегион проведена экспертиза проекта решения Думы города Мегиона "О внесении изменений в решение Думы города Мегиона от 21.12.2018 № 327 "О бюджете городского округа город Мегион на 2019 год и плановый период 2020 и 2021 годов" (с изменениями)**

Предложенный проект решения Думы города Мегиона "О внесении изменений в решение Думы города Мегиона от 21.12.2018 № 327 "О бюджете городского округа город Мегион на 2019 год и плановый период 2020 и 2021 годов" (с изменениями) предусматривает следующие изменения в 2019 году: увеличение доходной части бюджета на 236 013,8 тыс. рублей до величины 5 245 044,8 тыс. рублей; увеличение расходной части бюджета на 103 410,7 тыс. рублей до величины 5 755 321,0 тыс. рублей; уменьшение прогнозируемого дефицита бюджета на 132 603,1 тыс. рублей до величины 510 276,2 тыс. рублей.

Верхний предел муниципального внутреннего долга городского округа по состоянию на 1 января 2020 года предусмотрен в размере 99 137,3 тыс. рублей.

Объем расходов на обслуживание муниципального внутреннего долга городского округа предусмотрен в размере 3 852,0 тыс. рублей.

Размер дефицита бюджета не превышает предельно допустимый уровень, установленный пунктом 3 статьи 92.1. Бюджетного Кодекса Российской Федерации.

Доля дотаций составляет 18,1 % от собственных доходов городского округа город Мегион.

Планируемый объем бюджетных ассигнований на исполнение публичных обязательств городского округа город Мегион на 2019 год уменьшен на 5 307,7 тыс. рублей и составил 223 185,2 тыс. рублей.

Объем бюджетных ассигнований дорожного фонда городского округа город Мегион на 2019 год уменьшен на 524,2 тыс. рублей и составил 53 757,3 тыс. рублей.

Уточнены показатели объемов бюджетных ассигнований, направленные на реализацию муниципальных программ и непрограммных расходов. Вносятся изменения в плановые назначения источников внутреннего финансирования дефицита бюджета.

Проведение экспертизы проекта решения Думы о внесении изменений в решение о бюджете является предварительным контролем, осуществляемым в рамках полномочий Контрольно-счетной палатой. Последующий контроль будет осуществлен в ходе проведения контрольных и (или) экспертно-аналитических мероприятий.

По итогам проведенной Контрольно-счетной палатой городского округа город Мегион экспертизы представленных к рассмотрению документов установлено, что показатели проекта решения соответствуют требованиям Бюджетного кодекса Российской Федерации.

\*\*\*

**Контрольно-счетной палатой городского округа город Мегион проведена экспертиза проекта постановления администрации города "О внесении изменений в постановление администрации города от 19.12.2018 № 2747 "Об утверждении муниципальной программы "Развитие физической культуры и спорта в муниципальном образовании город Мегион на 2019 - 2025 годы" (с изменениями)**

Представленный на экспертизу проект постановления разработан в целях приведения плановых показателей финансового обеспечения Программы на 2019 год в соответствие решению Думы города Мегиона от 29.10.2019 № 392 "О внесении изменений в решение Думы города Мегиона от 21.12.2018 № 327 "О бюджете городского округа город Мегион на 2019 год и плановый период 2020 и 2021 годов, внесения изменений в целевые показатели, а также внесения изменений в характеристику основных мероприятий муниципальной программы, их связь с целевыми показателями.

Общий объем финансирования на 2019 год уменьшен на 5 325,1 тыс. рублей до общего показателя 320 527,7 тыс. рублей. Целевые показатели муниципальной программы приведены в соответствие с фактическими показателями по итогам отчетного года.

По итогам проведенной Контрольно-счетной палатой экспертизы проекта муниципального правового акта, предусматривающего внесение изменений в муниципальную программу, замечания и предложения отсутствуют.